



Kennziffer  
B VII 1-4/G

## Wahl zum 16. Deutschen Bundestag in Bayern am 18. September 2005

# Endgültiges Ergebnis

## Regionalergebnisse



## **Impressum**

---

Erscheinungstermin: Dezember 2005

Auflage: 300

Kennziffer: B VII 1 - 4/G

Verleger, Herausgeber und Druck: Bayerisches Landesamt für Statistik und Datenverarbeitung  
Neuhauser Straße 8, 80331 München  
Briefanschrift: 80288 München

Telefon: 089 2119-205; Telefax: 089 2119-457

E-Mail: [vertrieb@statistik.bayern.de](mailto:vertrieb@statistik.bayern.de)

Internet: [www.statistik.bayern.de](http://www.statistik.bayern.de)

© Vervielfältigung und Verbreitung, auch auszugsweise, bedürfen der Genehmigung des Herausgebers. In Druckwerken sind für nicht gewerbliche Zwecke Vervielfältigung und Verbreitung, auch auszugsweise, mit Quellenangabe gestattet.

# Inhaltsverzeichnis

	Seite
<b>Abkürzungen</b> .....	2
<b>Erläuterungen</b> .....	2
<b>Tabellen</b>	
1. Ergebnisse der Bundestagswahl 2005 nach Regierungsbezirken, Kreisen und Gemeinden	
Oberbayern .....	4
Niederbayern .....	44
Oberpfalz .....	64
Oberfranken .....	82
Mittelfranken .....	100
Unterfranken .....	116
Schwaben .....	140
2. Ergebnisse der Bundestagswahl 2005 in München, Nürnberg, Würzburg und Augsburg nach Stadtbezirken	166
3. Ergebnisse der Bundestagswahl 2005 nach Gemeindegrößenklassen .....	178
<b>Schaubilder</b>	

## Abkürzungen

### Wahlvorschläge zur Bundestagswahl 2005 in Bayern

Kurzbezeichnung oder in dieser Veröffentlichung verwendete Abkürzung	Name
<b>BP</b>	Bayernpartei
<b>BüSo</b>	Bürgerrechtsbewegung Solidarität
<b>CSU</b>	Christlich-Soziale Union in Bayern e.V.
<b>DIE FRAUEN</b>	Feministische Partei DIE FRAUEN
<b>Die Linke.</b>	Die Linkspartei.PDS, 1990 bis 2002: Partei des Demokratischen Sozialismus (PDS)
<b>FAMILIE</b>	FAMILIEN-PARTEI DEUTSCHLANDS
<b>FDP</b>	Freie Demokratische Partei
<b>GRAUE</b>	DIE GRAUEN - Graue Panther
<b>GRÜNE</b>	BÜNDNIS 90/DIE GRÜNEN
<b>MLPD</b>	Marxistisch-Leninistische Partei Deutschlands
<b>NPD</b>	Nationaldemokratische Partei Deutschlands
<b>PBC</b>	Partei Bibeltreuer Christen
<b>REP</b>	DIE REPUBLIKANER
<b>SPD</b>	Sozialdemokratische Partei Deutschlands

### Sonstige Abkürzungen

dav.	davon	Schl. Nr.	Schlüssel Nummer
e.V.	eingetragener Verein	Zus.	Zusammen
Lfd. Nr.	Laufende Nummer		

## Erläuterungen

### Zeichenerklärungen

–	nichts vorhanden, keine Veränderung	x	Tabellenfach gesperrt, da Aussage nicht sinnvoll
---	-------------------------------------	---	--

### Einheiten und Benennungen

% | Prozent

#### Gebiet

OB	Oberbayern	Bay.	Bayern
NB	Niederbayern	GKSt	Große Kreisstadt
OPf.	Oberpfalz	Krfr. St	Kreisfreie Stadt
OFr.	Oberfranken	Lkr	Landkreis
MFr.	Mittelfranken	M	Markt
UFr.	Unterfranken	St	Stadt
Schw.	Schwaben		



# **Tabellen**

### 1. Ergebnisse der Bundestagswahl 2005 nach

Schl. Nr.	Gebiet	Wahlberechtigte		Wähler	Art der Stimme	Ungültige Stimmen		Gültige Stimmen		Von den gültigen Stimmen entfielen auf							
		Nichtwähler	Wahlbeteiligung in %			Anzahl	%	Anzahl	%	CSU		SPD		GRÜNE		FDP	
				7						8	9	10	11	12	13	14	
		1	2	3		4	5	6	7	8	9	10	11	12	13	14	

#### Zusammenstellung nach Regierungsbezirken

1	Oberbayern .....	3 015 997	2 378 306	Z	22 448	0,9	2 355 858	1 141 973	48,5	559 616	23,8	236 932	10,1	259 658	11,0
		637 691	78,9	E	31 267	1,3	2 347 039	1 289 335	54,9	651 959	27,8	166 779	7,1	125 090	5,3
2	Niederbayern .....	915 153	674 572	Z	8 192	1,2	666 380	382 145	57,3	141 206	21,2	30 629	4,6	55 603	8,3
		240 581	73,7	E	12 546	1,9	662 026	410 224	62,0	144 666	21,9	30 312	4,6	41 628	6,3
3	Oberpfalz .....	837 859	642 182	Z	9 507	1,5	632 675	323 894	51,2	170 560	27,0	35 118	5,6	47 666	7,5
		195 677	76,6	E	10 474	1,6	631 708	346 354	54,8	172 624	27,3	27 248	4,3	24 046	3,8
4	Oberfranken .....	863 775	671 697	Z	8 634	1,3	663 063	318 234	48,0	191 943	28,9	38 042	5,7	55 997	8,4
		192 078	77,8	E	11 960	1,8	659 737	363 645	55,1	196 629	29,8	35 607	5,4	28 235	4,3
5	Mittelfranken .....	1 251 994	978 855	Z	12 447	1,3	966 408	409 853	42,4	310 616	32,1	83 934	8,7	80 950	8,4
		273 139	78,2	E	15 484	1,6	963 371	466 779	48,5	342 915	35,6	54 219	5,6	39 002	4,0
6	Unterfranken .....	1 020 845	812 834	Z	12 500	1,5	800 334	385 774	48,2	206 386	25,8	60 988	7,6	74 326	9,3
		208 011	79,6	E	15 402	1,9	797 432	426 804	53,5	223 539	28,0	58 800	7,4	35 897	4,5
7	Schwaben .....	1 316 937	1 023 396	Z	12 808	1,3	1 010 588	532 436	52,7	226 221	22,4	74 298	7,4	99 617	9,9
		293 541	77,7	E	18 140	1,8	1 005 256	586 849	58,4	228 229	22,7	77 011	7,7	59 605	5,9
9	Bayern	9 222 560	7 181 842	Z	86 536	1,2	7 095 306	3 494 309	49,2	1 806 548	25,5	559 941	7,9	673 817	9,5
		2040 718	77,9	E	115 273	1,6	7 066 569	3 889 990	55,0	1 960 561	27,7	449 976	6,4	353 503	5,0
	dav. Kreisfreie Städte .....	2 462 245	1 840 699	Z	21 007	1,1	1 819 692	738 006	40,6	543 808	29,9	207 119	11,4	186 536	10,3
		621 546	74,8	E	26 900	1,5	1 813 799	832 573	45,9	633 533	34,9	142 659	7,9	94 767	5,2
	Landkreise .....	6 760 315	5 341 143	Z	65 529	1,2	5 275 614	2 756 303	52,2	1 262 740	23,9	352 822	6,7	487 281	9,2
		1419 172	79,0	E	88 373	1,7	5 252 770	3 057 417	58,2	1 327 028	25,3	307 317	5,9	258 736	4,9

#### Oberbayern

##### Kreisfreie Städte

161	Ingolstadt .....	86 164	60 174	Z	867	1,4	59 307	27 412	46,2	17 635	29,7	4 182	7,1	5 147	8,7
		25 990	69,8	E	911	1,5	59 263	36 222	61,1	14 407	24,3	3 180	5,4	1 733	2,9
162	München .....	840 166	645 933	Z	5 303	0,8	640 630	239 953	37,5	185 777	29,0	93 326	14,6	78 620	12,3
		194 233	76,9	E	7 255	1,1	638 678	273 260	42,8	249 040	39,0	48 047	7,5	37 154	5,8
163	Rosenheim .....	41 101	29 680	Z	359	1,2	29 321	14 167	48,3	7 439	25,4	2 468	8,4	2 661	9,1
		11 421	72,2	E	536	1,8	29 144	15 618	53,6	7 881	27,0	2 162	7,4	1 212	4,2
	Kreisfreie Städte zusammen	967 431	735 787	Z	6 529	0,9	729 258	281 532	38,6	210 851	28,9	99 976	13,7	86 428	11,9
		231 644	76,1	E	8 702	1,2	727 085	325 100	44,7	271 328	37,3	53 389	7,3	40 099	5,5

##### 171 Landkreis Altötting

111	Altötting, St .....	9 855	6 825	Z	126	1,8	6 699	3 987	59,5	1 249	18,6	381	5,7	529	7,9
		3 030	69,3	E	150	2,2	6 675	4 372	65,5	1 228	18,4	341	5,1	324	4,9
112	Burghausen, St .....	13 477	10 130	Z	115	1,1	10 015	4 823	48,2	2 709	27,0	835	8,3	975	9,7
		3 347	75,2	E	136	1,3	9 994	5 395	54,0	2 720	27,2	689	6,9	709	7,1
113	Burgkirchen a.d.Alz .....	7 736	5 701	Z	86	1,5	5 615	3 327	59,3	1 134	20,2	262	4,7	469	8,4
		2 035	73,7	E	96	1,7	5 605	3 746	66,8	1 134	20,2	197	3,5	225	4,0
114	Emmerting .....	3 031	2 406	Z	20	0,8	2 386	1 296	54,3	546	22,9	140	5,9	222	9,3
		625	79,4	E	26	1,1	2 380	1 453	61,1	549	23,1	113	4,7	141	5,9
115	Erlbach .....	949	772	Z	9	1,2	763	555	72,7	91	11,9	25	3,3	50	6,6
		177	81,3	E	7	0,9	765	614	80,3	78	10,2	23	3,0	21	2,7
116	Feichten a.d.Alz .....	902	740	Z	10	1,4	730	454	62,2	116	15,9	38	5,2	55	7,5
		162	82,0	E	14	1,9	726	500	68,9	118	16,3	37	5,1	27	3,7
117	Garching a.d.Alz .....	6 717	4 990	Z	55	1,1	4 935	2 841	57,6	999	20,2	254	5,1	420	8,5
		1 727	74,3	E	63	1,3	4 927	3 177	64,5	1 036	21,0	200	4,1	236	4,8
118	Haiming .....	1 887	1 535	Z	18	1,2	1 517	973	64,1	258	17,0	61	4,0	109	7,2
		352	81,3	E	30	2,0	1 505	1 060	70,4	234	15,5	57	3,8	75	5,0
119	Halsbach .....	699	604	Z	3	0,5	601	415	69,1	67	11,1	52	8,7	38	6,3
		95	86,4	E	5	0,8	599	433	72,3	70	11,7	43	7,2	25	4,2
121	Kastl .....	1 988	1 598	Z	18	1,1	1 580	954	60,4	275	17,4	105	6,6	136	8,6
		390	80,4	E	22	1,4	1 576	1 074	68,1	274	17,4	82	5,2	75	4,8

Regierungsbezirken, Kreisen und Gemeinden

Von den gültigen Stimmen entfielen auf (geordnet nach der Reihenfolge auf dem Stimmzettel)													Schl. Nr.
Sonstige		davon											
		REP	Die Linke.	NPD	PBC	BP	DIE FRAUEN	GRAUE	BüSo	FAMILIE	MLPD	Übrige	
Anzahl	%	Anzahl											
15	16	17	18	19	20	21	22	23	24	25	26	27	

Zusammenstellung nach Regierungsbezirken

157 679	6,7	18 338	71 741	20 244	3 458	14 306	4 748	8 272	2 120	13 572	880	x	1
113 876	4,9	4 151	59 051	27 452	1 036	8 135	x	x	3 645	6 577	x	3 829	
56 797	8,5	8 094	21 457	12 323	868	5 030	1 738	1 755	596	4 701	235	x	2
35 196	5,3	x	16 671	16 971	x	x	x	x	1 554	x	x	x	
55 437	8,8	4 867	22 910	12 233	1 066	5 117	1 677	1 535	472	5 322	238	x	3
61 436	9,7	x	19 196	13 307	x	5 702	x	x	474	2 710	x	20 047	
58 847	8,9	8 390	24 770	12 801	2 376	1 952	1 779	1 876	375	4 161	367	x	4
35 621	5,4	x	17 478	17 262	881	x	x	x	x	x	x	x	
81 055	8,4	7 684	39 100	14 820	4 605	2 494	2 377	3 295	598	5 430	652	x	5
60 456	6,3	x	32 808	19 070	5 673	2 210	x	x	477	x	218	x	
72 860	9,1	15 059	33 279	9 497	2 260	1 736	2 355	2 381	481	5 282	530	x	6
52 392	6,6	7 834	27 276	12 992	3 357	x	x	x	x	x	x	933	
78 016	7,7	11 187	31 444	13 278	2 849	4 908	2 751	3 266	859	6 928	546	x	7
53 562	5,3	x	29 385	19 005	x	x	x	x	877	x	x	4 295	
560 691	7,9	73 619	244 701	95 196	17 482	35 543	17 425	22 380	5 501	45 396	3 448	x	9
412 539	5,8	11 985	201 865	126 059	10 947	16 047	x	x	7 027	9 287	218	29 104	
144 223	7,9	13 977	76 158	20 020	4 175	6 500	3 939	7 151	1 692	9 394	1 217	x	Krfr.St
110 267	6,1	2 680	60 871	25 975	2 713	4 243	x	x	3 351	6 324	218	3 892	
416 468	7,9	59 642	168 543	75 176	13 307	29 043	13 486	15 229	3 809	36 002	2 231	x	Lkr
302 272	5,8	9 305	140 994	100 084	8 234	11 804	x	x	3 676	2 963	x	25 212	

Oberbayern

4 931	8,3	703	2 274	663	146	236	133	181	23	549	23	x	161
3 721	6,3	x	2 094	822	x	x	x	x	x	805	x	x	
42 954	6,7	2 664	24 770	4 640	714	2 336	1 151	2 763	754	2 872	290	x	162
31 177	4,9	x	17 659	5 812	x	716	x	x	2 171	4 445	x	374	
2 586	8,8	740	976	213	40	176	58	151	55	161	16	x	163
2 271	7,8	944	806	211	x	x	x	x	82	x	x	228	
50 471	6,9	4 107	28 020	5 516	900	2 748	1 342	3 095	832	3 582	329	x	Zus.
37 169	5,1	944	20 559	6 845	x	716	x	x	2 253	5 250	x	602	

171

553	8,3	111	193	109	15	41	19	20	8	29	8	x	111
410	6,1	x	212	149	x	x	x	x	49	x	x	x	
673	6,7	75	305	87	8	63	21	43	21	44	6	x	112
481	4,8	x	263	145	x	x	x	x	73	x	x	x	
423	7,5	78	134	94	9	30	15	17	10	31	5	x	113
303	5,4	x	121	139	x	x	x	x	43	x	x	x	
182	7,6	30	59	33	4	15	7	5	10	18	1	x	114
124	5,2	x	59	33	x	x	x	x	32	x	x	x	
42	5,5	8	11	9	—	5	—	1	4	4	—	x	115
29	3,8	x	8	14	x	x	x	x	7	x	x	x	
67	9,2	11	27	10	2	9	3	1	2	2	—	x	116
44	6,1	x	25	8	x	x	x	x	11	x	x	x	
421	8,5	87	111	105	4	46	8	15	12	29	4	x	117
278	5,6	x	107	122	x	x	x	x	49	x	x	x	
116	7,6	33	31	19	4	12	1	2	1	13	—	x	118
79	5,2	x	32	34	x	x	x	x	13	x	x	x	
29	4,8	4	10	2	—	—	1	—	9	3	—	x	119
28	4,7	x	7	5	x	x	x	x	16	x	x	x	
110	7,0	20	37	15	3	14	1	9	4	5	2	x	121
71	4,5	x	30	28	x	x	x	x	13	x	x	x	

Noch: 1. Ergebnisse der Bundestagswahl 2005 nach

Schl. Nr.	Gebiet	Wahlberechtigte		Wähler	Art der Stimme	Ungültige Stimmen		Gültige Stimmen		Von den gültigen Stimmen entfielen auf							
		Nichtwähler	Wahlbeteiligung in %			Anzahl	%	Anzahl	CSU		SPD		GRÜNE		FDP		
									Anzahl	%	Anzahl	%	Anzahl	%	Anzahl	%	
																	1

Noch: Oberbayern

171 Noch: Landkreis Altötting

122	Kirchweidach .....	1 713	1 334	Z	19	1,4	1 315	804	61,1	242	18,4	80	6,1	104	7,9
		379	77,9	E	23	1,7	1 311	877	66,9	230	17,5	88	6,7	48	3,7
123	Markt, M .....	2 153	1 757	Z	12	0,7	1 745	967	55,4	415	23,8	84	4,8	139	8,0
		396	81,6	E	23	1,3	1 734	1 079	62,2	381	22,0	94	5,4	95	5,5
124	Mehring .....	1 672	1 428	Z	9	0,6	1 419	852	60,0	317	22,3	87	6,1	92	6,5
		244	85,4	E	14	1,0	1 414	926	65,5	298	21,1	67	4,7	71	5,0
125	Neuötting, St .....	6 604	4 588	Z	77	1,7	4 511	2 655	58,9	908	20,1	248	5,5	396	8,8
		2 016	69,5	E	93	2,0	4 495	3 047	67,8	876	19,5	189	4,2	171	3,8
126	Perach .....	968	806	Z	7	0,9	799	498	62,3	157	19,6	48	6,0	53	6,6
		162	83,3	E	9	1,1	797	544	68,3	165	20,7	35	4,4	29	3,6
127	Pleiskirchen .....	1 812	1 512	Z	12	0,8	1 500	1 070	71,3	178	11,9	54	3,6	112	7,5
		300	83,4	E	19	1,3	1 493	1 165	78,0	166	11,1	56	3,8	48	3,2
129	Reischach .....	2 031	1 704	Z	21	1,2	1 683	1 145	68,0	245	14,6	62	3,7	127	7,5
		327	83,9	E	20	1,2	1 684	1 265	75,1	219	13,0	56	3,3	62	3,7
130	Stammham .....	798	653	Z	8	1,2	645	357	55,3	136	21,1	29	4,5	64	9,9
		145	81,8	E	10	1,5	643	412	64,1	136	21,2	21	3,3	36	5,6
131	Teising .....	1 459	1 132	Z	7	0,6	1 125	639	56,8	207	18,4	60	5,3	106	9,4
		327	77,6	E	9	0,8	1 123	716	63,8	231	20,6	36	3,2	59	5,3
132	Töging a.Inn, St .....	7 469	5 309	Z	107	2,0	5 202	2 590	49,8	1 546	29,7	227	4,4	376	7,2
		2 160	71,1	E	100	1,9	5 209	2 657	51,0	1 965	37,7	138	2,6	189	3,6
133	Tüßling, M .....	2 337	1 893	Z	29	1,5	1 864	1 096	58,8	392	21,0	103	5,5	145	7,8
		444	81,0	E	30	1,6	1 863	1 221	65,5	386	20,7	96	5,2	79	4,2
134	Tyrlaching .....	778	609	Z	6	1,0	603	366	60,7	98	16,3	33	5,5	44	7,3
		169	78,3	E	5	0,8	604	399	66,1	90	14,9	29	4,8	15	2,5
135	Unterneukirchen .....	2 115	1 591	Z	18	1,1	1 573	1 040	66,1	263	16,7	43	2,7	105	6,7
		524	75,2	E	22	1,4	1 569	1 132	72,1	251	16,0	38	2,4	65	4,1
137	Winhöring .....	3 779	2 991	Z	41	1,4	2 950	1 683	57,1	598	20,3	152	5,2	290	9,8
		788	79,1	E	63	2,1	2 928	1 899	64,9	631	21,6	115	3,9	139	4,7
	Zusammen	82 929	62 608	Z	833	1,3	61 775	35 387	57,3	13 146	21,3	3 463	5,6	5 156	8,3
		20 321	75,5	E	989	1,6	61 619	39 163	63,6	13 466	21,9	2 840	4,6	2 964	4,8

172 Landkreis Berchtesgadener Land

111	Ainring .....	6 963	5 266	Z	61	1,2	5 205	3 017	58,0	1 054	20,2	317	6,1	435	8,4
		1 697	75,6	E	86	1,6	5 180	3 365	65,0	1 163	22,5	247	4,8	155	3,0
112	Anger .....	3 191	2 547	Z	38	1,5	2 509	1 627	64,8	348	13,9	134	5,3	206	8,2
		644	79,8	E	44	1,7	2 503	1 808	72,2	396	15,8	114	4,6	83	3,3
114	Bad Reichenhall, GKSt .....	12 829	9 656	Z	119	1,2	9 537	5 319	55,8	1 975	20,7	608	6,4	926	9,7
		3 173	75,3	E	165	1,7	9 491	5 959	62,8	2 243	23,6	450	4,7	372	3,9
115	Bayerisch Gmain .....	2 124	1 578	Z	10	0,6	1 568	873	55,7	285	18,2	139	8,9	174	11,1
		546	74,3	E	14	0,9	1 564	981	62,7	335	21,4	108	6,9	69	4,4
116	Berchtesgaden, M .....	5 800	4 407	Z	50	1,1	4 357	2 634	60,5	769	17,6	312	7,2	355	8,1
		1 393	76,0	E	74	1,7	4 333	2 937	67,8	851	19,6	225	5,2	118	2,7
117	Bischofswiesen .....	5 672	4 258	Z	44	1,0	4 214	2 414	57,3	901	21,4	247	5,9	364	8,6
		1 414	75,1	E	50	1,2	4 208	2 726	64,8	974	23,1	182	4,3	141	3,4
118	Freilassing, St .....	10 377	7 400	Z	121	1,6	7 279	3 771	51,8	1 774	24,4	484	6,6	593	8,1
		2 977	71,3	E	151	2,0	7 249	4 158	57,4	1 953	26,9	403	5,6	273	3,8
122	Laufen, St .....	4 610	3 589	Z	49	1,4	3 540	1 896	53,6	710	20,1	372	10,5	268	7,6
		1 021	77,9	E	81	2,3	3 508	2 060	58,7	833	23,7	309	8,8	107	3,1
124	Marktschellenberg, M .....	1 292	999	Z	10	1,0	989	612	61,9	182	18,4	61	6,2	72	7,3
		293	77,3	E	10	1,0	989	700	70,8	184	18,6	52	5,3	18	1,8
128	Piding .....	3 918	3 064	Z	37	1,2	3 027	1 746	57,7	567	18,7	206	6,8	260	8,6
		854	78,2	E	45	1,5	3 019	1 921	63,6	667	22,1	159	5,3	129	4,3
129	Ramsau b.Berchtesgaden .....	1 288	1 053	Z	10	0,9	1 043	682	65,4	167	16,0	61	5,8	66	6,3
		235	81,8	E	11	1,0	1 042	763	73,2	187	17,9	38	3,6	30	2,9
130	Saaldorf-Surheim .....	3 754	3 164	Z	26	0,8	3 138	1 970	62,8	528	16,8	200	6,4	202	6,4
		590	84,3	E	56	1,8	3 108	2 126	68,4	555	17,9	196	6,3	88	2,8
131	Schneizlreuth .....	1 042	908	Z	12	1,3	896	534	59,6	172	19,2	50	5,6	80	8,9
		134	87,1	E	22	2,4	886	591	66,7	180	20,3	42	4,7	38	4,3



Noch: 1. Ergebnisse der Bundestagswahl 2005 nach

Schl. Nr.	Gebiet	Wahlberechtigte		Wähler	Art der Stimme	Ungültige Stimmen		Gültige Stimmen		Von den gültigen Stimmen entfielen auf							
		Nichtwähler	Wahlbeteiligung in %			Anzahl	%	Anzahl	%	CSU		SPD		GRÜNE		FDP	
										Anzahl	%	Anzahl	%	Anzahl	%	Anzahl	%

Noch: Oberbayern

172 Noch: Landkreis Berchtesgadener Land

132	Schönau a.Königssee .....	3 950	3 149	Z	36	1,1	3 113	2 005	64,4	514	16,5	158	5,1	279	9,0
		801	79,7	E	48	1,5	3 101	2 244	72,4	544	17,5	121	3,9	97	3,1
134	Teisendorf, M .....	6 826	5 461	Z	61	1,1	5 400	3 615	66,9	749	13,9	308	5,7	305	5,6
		1 365	80,0	E	104	1,9	5 357	3 882	72,5	830	15,5	263	4,9	159	3,0
	Zusammen	73 636	56 499	Z	684	1,2	55 815	32 715	58,6	10 695	19,2	3 657	6,6	4 585	8,2
		17 137	76,7	E	961	1,7	55 538	36 221	65,2	11 895	21,4	2 909	5,2	1 877	3,4

173 Landkreis Bad Tölz-Wolfratshausen

111	Bad Heilbrunn .....	2 742	2 210	Z	15	0,7	2 195	1 182	53,8	411	18,7	183	8,3	292	13,3
		532	80,6	E	18	0,8	2 192	1 348	61,5	459	20,9	171	7,8	142	6,5
112	Bad Tölz, St .....	12 917	9 699	Z	124	1,3	9 575	5 105	53,3	1 869	19,5	849	8,9	1 104	11,5
		3 218	75,1	E	163	1,7	9 536	5 745	60,2	2 135	22,4	641	6,7	617	6,5
113	Benediktbeuern .....	2 608	2 172	Z	21	1,0	2 151	1 220	56,7	389	18,1	192	8,9	237	11,0
		436	83,3	E	32	1,5	2 140	1 321	61,7	464	21,7	154	7,2	145	6,8
115	Bichl .....	1 516	1 271	Z	19	1,5	1 252	665	53,1	267	21,3	131	10,5	121	9,7
		245	83,8	E	24	1,9	1 247	734	58,9	325	26,1	94	7,5	67	5,4
118	Dietramszell .....	3 844	3 213	Z	29	0,9	3 184	1 953	61,3	411	12,9	272	8,5	332	10,4
		631	83,6	E	35	1,1	3 178	2 170	68,3	506	15,9	215	6,8	187	5,9
120	Egling .....	3 792	3 218	Z	19	0,6	3 199	2 012	62,9	434	13,6	240	7,5	340	10,6
		574	84,9	E	38	1,2	3 180	2 243	70,5	499	15,7	182	5,7	177	5,6
123	Eurasburg .....	3 118	2 619	Z	27	1,0	2 592	1 448	55,9	451	17,4	265	10,2	298	11,5
		499	84,0	E	43	1,6	2 576	1 619	62,8	508	19,7	222	8,6	164	6,4
124	Gaißach .....	2 264	1 879	Z	18	1,0	1 861	1 288	69,2	236	12,7	114	6,1	136	7,3
		385	83,0	E	25	1,3	1 854	1 391	75,0	269	14,5	88	4,7	66	3,6
126	Geretsried, St .....	17 458	12 928	Z	200	1,5	12 728	6 607	51,9	2 706	21,3	981	7,7	1 518	11,9
		4 530	74,1	E	228	1,8	12 700	7 506	59,1	3 191	25,1	610	4,8	832	6,6
127	Greiling .....	1 107	894	Z	4	0,4	890	519	58,3	117	13,1	70	7,9	123	13,8
		213	80,8	E	11	1,2	883	595	67,4	150	17,0	54	6,1	53	6,0
130	Icking .....	2 595	2 310	Z	11	0,5	2 299	1 048	45,6	380	16,5	349	15,2	448	19,5
		285	89,0	E	17	0,7	2 293	1 275	55,6	480	20,9	271	11,8	219	9,6
131	Jachenau .....	662	548	Z	3	0,5	545	395	72,5	58	10,6	28	5,1	40	7,3
		114	82,8	E	6	1,1	542	425	78,4	63	11,6	24	4,4	16	3,0
133	Kochel a.See .....	3 037	2 474	Z	31	1,3	2 443	1 332	54,5	474	19,4	224	9,2	241	9,9
		563	81,5	E	43	1,7	2 431	1 440	59,2	624	25,7	142	5,8	123	5,1
134	Königsdorf .....	2 194	1 820	Z	21	1,2	1 799	1 127	62,6	280	15,6	147	8,2	149	8,3
		374	83,0	E	23	1,3	1 797	1 200	66,8	336	18,7	110	6,1	97	5,4
135	Lenggries .....	7 056	5 681	Z	32	0,6	5 649	3 513	62,2	797	14,1	433	7,7	595	10,5
		1 375	80,5	E	46	0,8	5 635	3 884	68,9	938	16,6	327	5,8	317	5,6
137	Münsing .....	3 096	2 674	Z	15	0,6	2 659	1 534	57,7	350	13,2	325	12,2	345	13,0
		422	86,4	E	23	0,9	2 651	1 750	66,0	428	16,1	245	9,2	180	6,8
140	Reichersbeuern .....	1 608	1 306	Z	14	1,1	1 292	777	60,1	203	15,7	97	7,5	146	11,3
		302	81,2	E	26	2,0	1 280	851	66,5	223	17,4	88	6,9	79	6,2
141	Sachsenkam .....	868	734	Z	5	0,7	729	471	64,6	95	13,0	66	9,1	65	8,9
		134	84,6	E	12	1,6	722	518	71,7	108	15,0	49	6,8	34	4,7
142	Schlehdorf .....	914	759	Z	7	0,9	752	431	57,3	123	16,4	41	5,5	97	12,9
		155	83,0	E	17	2,2	742	463	62,4	158	21,3	31	4,2	56	7,5
145	Wackersberg .....	2 501	2 077	Z	15	0,7	2 062	1 350	65,5	268	13,0	123	6,0	208	10,1
		424	83,0	E	22	1,1	2 055	1 481	72,1	295	14,4	104	5,1	122	5,9
147	Wolfratshausen, St .....	12 880	10 451	Z	102	1,0	10 349	5 275	51,0	2 251	21,8	1 027	9,9	1 128	10,9
		2 429	81,1	E	164	1,6	10 287	5 859	57,0	2 674	26,0	678	6,6	677	6,6
	Zusammen	88 777	70 937	Z	732	1,0	70 205	39 252	55,9	12 570	17,9	6 157	8,8	7 963	11,3
		17 840	79,9	E	1 016	1,4	69 921	43 818	62,7	14 833	21,2	4 500	6,4	4 370	6,2

174 Landkreis Dachau

111	Altomünster, M .....	5 271	4 316	Z	47	1,1	4 269	2 722	63,8	637	14,9	219	5,1	402	9,4
		955	81,9	E	61	1,4	4 255	2 981	70,1	682	16,0	185	4,3	240	5,6
113	Bergkirchen .....	5 132	4 368	Z	29	0,7	4 339	2 784	64,2	668	15,4	261	6,0	436	10,0
		764	85,1	E	42	1,0	4 326	2 992	69,2	713	16,5	220	5,1	280	6,5



Noch: 1. Ergebnisse der Bundestagswahl 2005 nach

Schl. Nr.	Gebiet	Wahlberechtigte		Wähler	Art der Stimme	Ungültige Stimmen		Gültige Stimmen		Von den gültigen Stimmen entfielen auf							
		Nichtwähler	Wahlbeteiligung in %			Anzahl	%	Anzahl	%	CSU		SPD		GRÜNE		FDP	
										Anzahl	%	Anzahl	%	Anzahl	%	Anzahl	%

Noch: Oberbayern

174 Noch: Landkreis Dachau

115	Dachau, GKSt .....	28 376	22 244	Z	275	1,2	21 969	11 005	50,1	5 167	23,5	2 131	9,7	2 286	10,4
		6 132	78,4	E	431	1,9	21 813	12 025	55,1	5 808	26,6	1 688	7,7	1 413	6,5
118	Erdweg .....	4 057	3 346	Z	35	1,0	3 311	1 861	56,2	637	19,2	236	7,1	348	10,5
		711	82,5	E	53	1,6	3 293	2 048	62,2	711	21,6	185	5,6	201	6,1
121	Haimhausen .....	3 468	2 909	Z	30	1,0	2 879	1 462	50,8	687	23,9	292	10,1	303	10,5
		559	83,9	E	55	1,9	2 854	1 587	55,6	766	26,8	235	8,2	196	6,9
122	Hebertshausen .....	3 781	3 159	Z	40	1,3	3 119	1 673	53,6	686	22,0	255	8,2	341	10,9
		622	83,5	E	56	1,8	3 103	1 847	59,5	755	24,3	191	6,2	204	6,6
126	Karlsfeld .....	11 799	9 377	Z	89	0,9	9 288	4 524	48,7	2 327	25,1	837	9,0	1 013	10,9
		2 422	79,5	E	129	1,4	9 248	5 068	54,8	2 621	28,3	590	6,4	576	6,2
131	Markt Indersdorf, M .....	6 842	5 635	Z	97	1,7	5 538	3 084	55,7	1 140	20,6	423	7,6	556	10,0
		1 207	82,4	E	119	2,1	5 516	3 379	61,3	1 218	22,1	347	6,3	359	6,5
135	Odelzhausen .....	3 165	2 490	Z	17	0,7	2 473	1 377	55,7	511	20,7	129	5,2	281	11,4
		675	78,7	E	29	1,2	2 461	1 555	63,2	543	22,1	112	4,6	142	5,8
136	Petershausen .....	4 359	3 608	Z	33	0,9	3 575	1 710	47,8	869	24,3	357	10,0	351	9,8
		751	82,8	E	43	1,2	3 565	1 893	53,1	1 005	28,2	273	7,7	211	5,9
137	Pfaffenhofen a.d.Glonn .....	1 282	1 064	Z	17	1,6	1 047	649	62,0	149	14,2	68	6,5	111	10,6
		218	83,0	E	17	1,6	1 047	707	67,5	165	15,8	58	5,5	71	6,8
141	Röhrmoos .....	4 228	3 474	Z	41	1,2	3 433	1 914	55,8	709	20,7	312	9,1	277	8,1
		754	82,2	E	50	1,4	3 424	2 033	59,4	797	23,3	273	8,0	188	5,5
143	Schwabhausen .....	4 335	3 643	Z	48	1,3	3 595	1 977	55,0	708	19,7	336	9,3	364	10,1
		692	84,0	E	76	2,1	3 567	2 170	60,8	792	22,2	264	7,4	213	6,0
146	Sulzemoos .....	1 787	1 468	Z	15	1,0	1 453	955	65,7	204	14,0	87	6,0	135	9,3
		319	82,1	E	17	1,2	1 451	1 020	70,3	255	17,6	54	3,7	77	5,3
147	Hilgertshausen-Tandern .....	2 319	1 949	Z	12	0,6	1 937	1 080	55,8	429	22,1	125	6,5	195	10,1
		370	84,0	E	22	1,1	1 927	1 209	62,7	450	23,4	98	5,1	106	5,5
150	Vierkirchen .....	3 020	2 532	Z	22	0,9	2 510	1 338	53,3	570	22,7	224	8,9	213	8,5
		488	83,8	E	23	0,9	2 509	1 454	58,0	656	26,1	166	6,6	121	4,8
151	Weichs .....	2 308	1 853	Z	19	1,0	1 834	991	54,0	383	20,9	150	8,2	189	10,3
		455	80,3	E	31	1,7	1 822	1 081	59,3	435	23,9	116	6,4	113	6,2
	Zusammen	95 529	77 435	Z	866	1,1	76 569	41 106	53,7	16 481	21,5	6 442	8,4	7 801	10,2
		18 094	81,1	E	1 254	1,6	76 181	45 049	59,1	18 372	24,1	5 055	6,6	4 711	6,2

175 Landkreis Ebersberg

111	Anzing .....	2 707	2 355	Z	18	0,8	2 337	1 314	56,2	458	19,6	185	7,9	275	11,8
		352	87,0	E	29	1,2	2 326	1 420	61,0	537	23,1	146	6,3	149	6,4
112	Aßling .....	3 083	2 573	Z	27	1,0	2 546	1 396	54,8	509	20,0	275	10,8	212	8,3
		510	83,5	E	57	2,2	2 516	1 470	58,4	612	24,3	219	8,7	109	4,3
113	Baiern .....	965	813	Z	6	0,7	807	547	67,8	80	9,9	73	9,0	55	6,8
		152	84,2	E	20	2,5	793	559	70,5	108	13,6	47	5,9	53	6,7
114	Bruck .....	884	736	Z	6	0,8	730	424	58,1	126	17,3	72	9,9	72	9,9
		148	83,3	E	14	1,9	722	450	62,3	161	22,3	66	9,1	24	3,3
115	Ebersberg, St .....	8 115	6 759	Z	75	1,1	6 684	3 256	48,7	1 555	23,3	811	12,1	708	10,6
		1 356	83,3	E	114	1,7	6 645	3 420	51,5	2 106	31,7	580	8,7	321	4,8
116	Egmating .....	1 471	1 274	Z	12	0,9	1 262	649	51,4	271	21,5	119	9,4	167	13,2
		197	86,6	E	16	1,3	1 258	732	58,2	338	26,9	86	6,8	71	5,6
118	Forstinning .....	2 486	2 067	Z	19	0,9	2 048	1 055	51,5	459	22,4	192	9,4	250	12,2
		419	83,1	E	34	1,6	2 033	1 154	56,8	566	27,8	137	6,7	118	5,8
119	Frauenneuharting .....	1 048	876	Z	10	1,1	866	620	71,6	90	10,4	49	5,7	56	6,5
		172	83,6	E	20	2,3	856	643	75,1	114	13,3	38	4,4	24	2,8
121	Glonn, M .....	3 308	2 732	Z	19	0,7	2 713	1 444	53,2	555	20,5	298	11,0	292	10,8
		576	82,6	E	38	1,4	2 694	1 549	57,5	727	27,0	202	7,5	148	5,5
122	Grafring b.München, St .....	9 343	7 791	Z	84	1,1	7 707	3 815	49,5	1 710	22,2	982	12,7	788	10,2
		1 552	83,4	E	134	1,7	7 657	4 084	53,3	2 158	28,2	757	9,9	388	5,1
123	Hohenlinden .....	2 000	1 661	Z	7	0,4	1 654	1 077	65,1	259	15,7	82	5,0	148	8,9
		339	83,1	E	16	1,0	1 645	1 166	70,9	283	17,2	70	4,3	77	4,7
124	Kirchseeon, M .....	6 625	5 367	Z	65	1,2	5 302	2 629	49,6	1 326	25,0	524	9,9	519	9,8
		1 258	81,0	E	86	1,6	5 281	2 796	52,9	1 626	30,8	391	7,4	270	5,1

Z = Zweitstimmen. E = Erststimmen.





Noch: 1. Ergebnisse der Bundestagswahl 2005 nach

Schl. Nr.	Gebiet	Wahlberechtigte		Wähler	Art der Stimme	Ungültige Stimmen		Gültige Stimmen		Von den gültigen Stimmen entfielen auf							
		Nichtwähler	Wahlbeteiligung in %			Anzahl	%	Anzahl	CSU		SPD		GRÜNE		FDP		
									Anzahl	%	Anzahl	%	Anzahl	%	Anzahl	%	
																	1
<b>Noch: Oberbayern</b>																	
<b>175 Noch: Landkreis Ebersberg</b>																	
127	Markt Schwaben, M	7 856	6 259	Z	60	1,0	6 199	2 798	45,1	1 635	26,4	594	9,6	701	11,3		
		1 597	79,7	E	99	1,6	6 160	3 108	50,5	1 897	30,8	454	7,4	389	6,3		
128	Moosach	1 013	830	Z	7	0,8	823	415	50,4	171	20,8	125	15,2	70	8,5		
		183	81,9	E	8	1,0	822	443	53,9	219	26,6	102	12,4	31	3,8		
131	Oberpfarrmarn	1 523	1 345	Z	4	0,3	1 341	737	55,0	286	21,3	127	9,5	131	9,8		
		178	88,3	E	15	1,1	1 330	797	59,9	340	25,6	97	7,3	62	4,7		
132	Vaterstetten	15 473	13 253	Z	108	0,8	13 145	6 196	47,1	2 933	22,3	1 381	10,5	2 037	15,5		
		2 220	85,7	E	185	1,4	13 068	7 231	55,3	3 627	27,8	937	7,2	929	7,1		
133	Pliening	3 626	3 080	Z	32	1,0	3 048	1 612	52,9	651	21,4	251	8,2	363	11,9		
		546	84,9	E	47	1,5	3 033	1 783	58,8	749	24,7	204	6,7	192	6,3		
135	Poing	8 188	6 780	Z	52	0,8	6 728	2 978	44,3	1 755	26,1	694	10,3	839	12,5		
		1 408	82,8	E	90	1,3	6 690	3 351	50,1	2 153	32,2	466	7,0	427	6,4		
136	Emmering	1 080	881	Z	7	0,8	874	656	75,1	73	8,4	45	5,1	53	6,1		
		199	81,6	E	15	1,7	866	666	76,9	95	11,0	34	3,9	39	4,5		
137	Steinhöring	2 829	2 246	Z	28	1,2	2 218	1 300	58,6	412	18,6	192	8,7	212	9,6		
		583	79,4	E	34	1,5	2 212	1 372	62,0	550	24,9	144	6,5	98	4,4		
139	Zorneding	6 227	5 428	Z	41	0,8	5 387	2 527	46,9	1 341	24,9	588	10,9	654	12,1		
		799	87,2	E	67	1,2	5 361	2 810	52,4	1 637	30,5	426	7,9	319	6,0		
	Zusammen	89 850	75 106	Z	687	0,9	74 419	37 445	50,3	16 655	22,4	7 659	10,3	8 602	11,6		
		14 744	83,6	E	1 138	1,5	73 968	41 004	55,4	20 603	27,9	5 603	7,6	4 238	5,7		
<b>176 Landkreis Eichstätt</b>																	
111	Adelschlag	2 083	1 756	Z	22	1,3	1 734	961	55,4	449	25,9	102	5,9	111	6,4		
		327	84,3	E	26	1,5	1 730	1 189	68,7	383	22,1	68	3,9	28	1,6		
112	Altmanstein, M	5 371	4 218	Z	63	1,5	4 155	2 592	62,4	926	22,3	120	2,9	248	6,0		
		1 153	78,5	E	63	1,5	4 155	3 099	74,6	727	17,5	79	1,9	77	1,9		
114	Beilngries, St	6 568	5 209	Z	59	1,1	5 150	3 226	62,6	974	18,9	206	4,0	360	7,0		
		1 359	79,3	E	49	0,9	5 160	3 874	75,1	777	15,1	150	2,9	114	2,2		
116	Böhmfeld	1 210	1 035	Z	8	0,8	1 027	516	50,2	357	34,8	61	5,9	58	5,6		
		175	85,5	E	8	0,8	1 027	630	61,3	299	29,1	43	4,2	25	2,4		
118	Buxheim	2 516	2 100	Z	25	1,2	2 075	1 027	49,5	585	28,2	128	6,2	168	8,1		
		416	83,5	E	35	1,7	2 065	1 337	64,7	452	21,9	93	4,5	58	2,8		
120	Denkendorf	3 278	2 462	Z	43	1,7	2 419	1 264	52,3	632	26,1	111	4,6	177	7,3		
		816	75,1	E	37	1,5	2 425	1 627	67,1	505	20,8	77	3,2	50	2,1		
121	Dollnstein, M	2 143	1 789	Z	20	1,1	1 769	873	49,3	563	31,8	87	4,9	103	5,8		
		354	83,5	E	24	1,3	1 765	1 084	61,4	478	27,1	65	3,7	38	2,2		
122	Egweil	841	669	Z	6	0,9	663	377	56,9	153	23,1	43	6,5	46	6,9		
		172	79,5	E	10	1,5	659	472	71,6	110	16,7	32	4,9	21	3,2		
123	Eichstätt, GKSt	9 382	7 542	Z	105	1,4	7 437	3 786	50,9	1 915	25,7	792	10,6	584	7,9		
		1 840	80,4	E	114	1,5	7 428	4 823	64,9	1 607	21,6	564	7,6	160	2,2		
124	Eitensheim	1 882	1 580	Z	17	1,1	1 563	837	53,6	436	27,9	61	3,9	113	7,2		
		302	84,0	E	15	0,9	1 565	1 050	67,1	357	22,8	53	3,4	33	2,1		
126	Gaimersheim, M	8 039	6 540	Z	58	0,9	6 482	3 068	47,3	1 993	30,7	431	6,6	542	8,4		
		1 499	81,4	E	70	1,1	6 470	3 973	61,4	1 659	25,6	323	5,0	181	2,8		
129	Großmehring	4 759	3 675	Z	46	1,3	3 629	1 933	53,3	998	27,5	131	3,6	259	7,1		
		1 084	77,2	E	42	1,1	3 633	2 439	67,1	783	21,6	98	2,7	98	2,7		
131	Hepberg	1 854	1 564	Z	20	1,3	1 544	716	46,4	530	34,3	68	4,4	118	7,6		
		290	84,4	E	21	1,3	1 543	924	59,9	438	28,4	62	4,0	41	2,7		
132	Hitzhofen	2 010	1 653	Z	25	1,5	1 628	810	49,8	479	29,4	91	5,6	113	6,9		
		357	82,2	E	19	1,1	1 634	1 069	65,4	365	22,3	77	4,7	26	1,6		
137	Kinding, M	1 927	1 586	Z	29	1,8	1 557	1 063	68,3	260	16,7	51	3,3	94	6,0		
		341	82,3	E	26	1,6	1 560	1 255	80,4	205	13,1	32	2,1	24	1,5		
138	Kipfenberg, M	4 042	3 353	Z	35	1,0	3 318	1 921	57,9	800	24,1	141	4,2	195	5,9		
		689	83,0	E	26	0,8	3 327	2 355	70,8	643	19,3	96	2,9	59	1,8		
139	Kösching, M	6 191	5 026	Z	47	0,9	4 979	2 180	43,8	1 902	38,2	254	5,1	316	6,3		
		1 165	81,2	E	46	0,9	4 980	2 825	56,7	1 620	32,5	189	3,8	105	2,1		
143	Lenting	3 443	2 734	Z	37	1,4	2 697	1 240	46,0	906	33,6	144	5,3	209	7,7		
		709	79,4	E	40	1,5	2 694	1 633	60,6	747	27,7	91	3,4	70	2,6		

Z = Zweitstimmen. E = Erststimmen.

Regierungsbezirken, Kreisen und Gemeinden

Von den gültigen Stimmen entfielen auf (geordnet nach der Reihenfolge auf dem Stimmzettel)													Schl. Nr.
Sonstige		davon											
		REP	Die Linke.	NPD	PBC	BP	DIE FRAUEN	GRAUE	BüSo	FAMILIE	MLPD	Übrige	
Anzahl	%	Anzahl											
15	16	17	18	19	20	21	22	23	24	25	26	27	

Noch: Oberbayern

													175
471	7,6	59	226	49	9	50	21	21	2	32	2	x	127
312	5,1	x	219	93	x	x	x	x	x	x	x	x	x
42	5,1	2	15	5	1	6	2	—	—	10	1	x	128
27	3,3	x	20	7	x	x	x	x	x	x	x	x	x
60	4,5	6	18	8	5	6	3	4	—	10	—	x	131
34	2,6	x	21	13	x	x	x	x	x	x	x	x	x
598	4,5	46	277	72	13	51	23	37	7	69	3	x	132
344	2,6	x	241	103	x	x	x	x	x	x	x	x	x
171	5,6	14	91	21	—	15	3	13	1	13	—	x	133
105	3,5	x	80	25	x	x	x	x	x	x	x	x	x
462	6,9	23	249	49	8	27	22	33	2	46	3	x	135
293	4,4	x	212	81	x	x	x	x	x	x	x	x	x
47	5,4	6	13	8	—	10	3	2	—	5	—	x	136
32	3,7	x	19	13	x	x	x	x	x	x	x	x	x
102	4,6	9	44	15	3	16	1	5	—	9	—	x	137
48	2,2	x	28	20	x	x	x	x	x	x	x	x	x
277	5,1	15	158	19	4	27	11	15	3	23	2	x	139
169	3,2	x	133	36	x	x	x	x	x	x	x	x	x
4 058	5,5	359	1 875	488	77	395	153	233	34	426	18	x	Zus.
2 520	3,4	x	1 703	817	x	x	x	x	x	x	x	x	x
													176
111	6,4	12	36	30	4	9	4	1	3	12	—	x	111
62	3,6	x	24	31	x	x	x	x	x	7	x	x	x
269	6,5	40	100	52	9	24	7	8	2	26	1	x	112
173	4,2	x	80	57	x	x	x	x	x	36	x	x	x
384	7,5	54	140	89	9	23	14	13	—	40	2	x	114
245	4,7	x	120	80	x	x	x	x	x	45	x	x	x
35	3,4	12	9	3	3	1	—	—	—	7	—	x	116
30	2,9	x	14	7	x	x	x	x	x	9	x	x	x
167	8,0	37	59	22	6	12	4	6	1	20	—	x	118
125	6,1	x	61	31	x	x	x	x	x	33	x	x	x
235	9,7	26	98	38	6	16	9	3	4	32	3	x	120
166	6,8	x	82	43	x	x	x	x	x	41	x	x	x
143	8,1	20	61	18	3	12	5	6	—	17	1	x	121
100	5,7	x	54	28	x	x	x	x	x	18	x	x	x
44	6,6	7	18	4	2	9	1	—	—	3	—	x	122
24	3,6	x	11	5	x	x	x	x	x	8	x	x	x
360	4,8	24	154	59	7	29	6	16	7	55	3	x	123
274	3,7	x	140	73	x	x	x	x	x	61	x	x	x
116	7,4	24	32	20	2	10	4	6	—	14	4	x	124
72	4,6	x	30	22	x	x	x	x	x	20	x	x	x
448	6,9	53	203	72	13	26	13	15	1	52	—	x	126
334	5,2	x	180	85	x	x	x	x	x	69	x	x	x
308	8,5	31	113	57	6	29	8	8	—	56	—	x	129
215	5,9	x	101	68	x	x	x	x	x	46	x	x	x
112	7,3	26	43	17	2	4	3	4	—	11	2	x	131
78	5,1	x	44	24	x	x	x	x	x	10	x	x	x
135	8,3	22	51	20	3	11	2	—	—	24	2	x	132
97	5,9	x	43	28	x	x	x	x	x	26	x	x	x
89	5,7	10	31	11	3	19	2	1	1	11	—	x	137
44	2,8	x	21	14	x	x	x	x	x	9	x	x	x
261	7,9	27	92	63	4	29	10	7	6	22	1	x	138
174	5,2	x	82	58	x	x	x	x	x	34	x	x	x
327	6,6	43	138	63	9	23	5	9	2	33	2	x	139
241	4,8	x	130	63	x	x	x	x	x	48	x	x	x
198	7,3	26	91	37	2	10	4	3	—	25	—	x	143
153	5,7	x	83	33	x	x	x	x	x	37	x	x	x

Noch: 1. Ergebnisse der Bundestagswahl 2005 nach

Schl. Nr.	Gebiet	Wahlberechtigte		Wähler	Art der Stimme	Ungültige Stimmen		Gültige Stimmen		Von den gültigen Stimmen entfielen auf							
		Nichtwähler	Wahlbeteiligung in %			Anzahl	%	Anzahl	%	CSU		SPD		GRÜNE		FDP	
										Anzahl	%	Anzahl	%	Anzahl	%	Anzahl	%

Noch: Oberbayern

176 Noch: Landkreis Eichstätt

147	Mindelstetten	1 213	1 004	Z	16	1,6	988	676	68,4	161	16,3	31	3,1	47	4,8
		209	82,8	E	11	1,1	993	798	80,4	119	12,0	24	2,4	15	1,5
148	Mörnsheim, M	1 211	991	Z	7	0,7	984	539	54,8	243	24,7	39	4,0	53	5,4
		220	81,8	E	11	1,1	980	652	66,5	220	22,4	21	2,1	17	1,7
149	Nassenfels, M	1 413	1 158	Z	24	2,1	1 134	672	59,3	222	19,6	78	6,9	80	7,1
		255	82,0	E	17	1,5	1 141	837	73,4	195	17,1	34	3,0	23	2,0
150	Oberdolling	933	752	Z	8	1,1	744	416	55,9	174	23,4	29	3,9	61	8,2
		181	80,6	E	7	0,9	745	527	70,7	135	18,1	19	2,6	16	2,1
153	Pförring, M	2 711	2 150	Z	27	1,3	2 123	1 271	59,9	529	24,9	53	2,5	130	6,1
		561	79,3	E	16	0,7	2 134	1 506	70,6	442	20,7	41	1,9	43	2,0
155	Pollenfeld	2 076	1 803	Z	36	2,0	1 767	1 211	68,5	294	16,6	58	3,3	73	4,1
		273	86,8	E	34	1,9	1 769	1 394	78,8	227	12,8	40	2,3	24	1,4
160	Schernfeld	2 171	1 750	Z	21	1,2	1 729	1 126	65,1	316	18,3	89	5,1	82	4,7
		421	80,6	E	21	1,2	1 729	1 324	76,6	233	13,5	65	3,8	29	1,7
161	Stammham	2 629	2 173	Z	31	1,4	2 142	1 061	49,5	658	30,7	126	5,9	117	5,5
		456	82,7	E	31	1,4	2 142	1 355	63,3	566	26,4	87	4,1	46	2,1
164	Titting, M	2 019	1 750	Z	27	1,5	1 723	1 305	75,7	167	9,7	63	3,7	86	5,0
		269	86,7	E	23	1,3	1 727	1 458	84,4	121	7,0	57	3,3	24	1,4
165	Walting	1 720	1 459	Z	17	1,2	1 442	851	59,0	292	20,2	93	6,4	91	6,3
		261	84,8	E	23	1,6	1 436	1 036	72,1	227	15,8	64	4,5	32	2,2
166	Wellheim, M	2 089	1 693	Z	18	1,1	1 675	794	47,4	555	33,1	79	4,7	90	5,4
		396	81,0	E	23	1,4	1 670	989	59,2	493	29,5	60	3,6	25	1,5
167	Wettstetten	3 542	2 914	Z	48	1,6	2 866	1 318	46,0	914	31,9	187	6,5	243	8,5
		628	82,3	E	32	1,1	2 882	1 721	59,7	756	26,2	154	5,3	84	2,9
	Zusammen	91 266	74 088	Z	945	1,3	73 143	39 630	54,2	19 383	26,5	3 947	5,4	4 967	6,8
		17 178	81,2	E	920	1,2	73 168	49 255	67,3	15 889	21,7	2 858	3,9	1 586	2,2

177 Landkreis Erding

112	Berglern	1 771	1 399	Z	14	1,0	1 385	773	55,8	296	21,4	71	5,1	137	9,9
		372	79,0	E	19	1,4	1 380	868	62,9	303	22,0	74	5,4	63	4,6
113	Bockhorn	2 516	2 049	Z	22	1,1	2 027	1 203	59,3	345	17,0	137	6,8	202	10,0
		467	81,4	E	48	2,3	2 001	1 325	66,2	364	18,2	141	7,0	109	5,4
114	Buch a.Buchrain	1 071	917	Z	11	1,2	906	519	57,3	147	16,2	82	9,1	95	10,5
		154	85,6	E	18	2,0	899	565	62,8	170	18,9	68	7,6	52	5,8
115	Dorfen, St	9 860	7 811	Z	60	0,8	7 751	4 075	52,6	1 553	20,0	759	9,8	683	8,8
		2 049	79,2	E	126	1,6	7 685	4 491	58,4	1 727	22,5	702	9,1	358	4,7
116	Eitting	1 678	1 287	Z	16	1,2	1 271	762	60,0	216	17,0	62	4,9	135	10,6
		391	76,7	E	25	1,9	1 262	850	67,4	225	17,8	64	5,1	77	6,1
117	Erding, St	23 354	17 874	Z	154	0,9	17 720	8 636	48,7	4 459	25,2	1 491	8,4	1 705	9,6
		5 480	76,5	E	255	1,4	17 619	9 644	54,7	4 730	26,8	1 460	8,3	847	4,8
118	Finsing	2 939	2 387	Z	27	1,1	2 360	1 375	58,3	486	20,6	122	5,2	218	9,2
		552	81,2	E	38	1,6	2 349	1 569	66,8	457	19,5	115	4,9	114	4,9
119	Forstern	2 190	1 835	Z	11	0,6	1 824	1 085	59,5	344	18,9	106	5,8	210	11,5
		355	83,8	E	33	1,8	1 802	1 191	66,1	353	19,6	112	6,2	100	5,5
120	Frauenberg	2 543	2 095	Z	20	1,0	2 075	1 339	64,5	309	14,9	114	5,5	151	7,3
		448	82,4	E	35	1,7	2 060	1 444	70,1	299	14,5	134	6,5	94	4,6
121	Hohenpolding	1 044	841	Z	10	1,2	831	567	68,2	103	12,4	26	3,1	67	8,1
		203	80,6	E	19	2,3	822	627	76,3	103	12,5	31	3,8	38	4,6
122	Inning a.Holz	1 053	895	Z	10	1,1	885	537	60,7	166	18,8	47	5,3	63	7,1
		158	85,0	E	9	1,0	886	599	67,6	172	19,4	48	5,4	36	4,1
123	Isen, M	4 016	3 195	Z	23	0,7	3 172	1 830	57,7	595	18,8	256	8,1	266	8,4
		821	79,6	E	56	1,8	3 139	1 976	62,9	672	21,4	209	6,7	147	4,7
124	Kirchberg	717	597	Z	12	2,0	585	363	62,1	79	13,5	26	4,4	62	10,6
		120	83,3	E	14	2,3	583	416	71,4	81	13,9	33	5,7	26	4,5
126	Langenpreising	1 909	1 513	Z	10	0,7	1 503	842	56,0	295	19,6	71	4,7	143	9,5
		396	79,3	E	28	1,9	1 485	951	64,0	303	20,4	76	5,1	71	4,8
127	Lengdorf	1 946	1 593	Z	21	1,3	1 572	937	59,6	245	15,6	103	6,6	133	8,5
		353	81,9	E	41	2,6	1 552	997	64,2	283	18,2	106	6,8	85	5,5



Noch: 1. Ergebnisse der Bundestagswahl 2005 nach

Schl. Nr.	Gebiet	Wahlberechtigte		Wähler	Art der Stimme	Ungültige Stimmen		Gültige Stimmen		Von den gültigen Stimmen entfielen auf							
		Nichtwähler	Wahlbeteiligung in %			Anzahl	%	Anzahl	%	CSU		SPD		GRÜNE		FDP	
										Anzahl	%	Anzahl	%	Anzahl	%	Anzahl	%
<b>Noch: Oberbayern</b>																	
<b>177 Noch: Landkreis Erding</b>																	
130	Moosinning	3 769	3 005	Z	22	0,7	2 983	1 774	59,5	509	17,1	180	6,0	318	10,7		
		764	79,7	E	37	1,2	2 968	1 990	67,0	569	19,2	154	5,2	149	5,0		
131	Neuching	1 707	1 399	Z	13	0,9	1 386	764	55,1	277	20,0	97	7,0	147	10,6		
		308	82,0	E	40	2,9	1 359	872	64,2	269	19,8	84	6,2	78	5,7		
133	Oberding	3 608	2 938	Z	19	0,6	2 919	1 769	60,6	496	17,0	171	5,9	301	10,3		
		670	81,4	E	35	1,2	2 903	1 956	67,4	505	17,4	192	6,6	144	5,0		
134	Ottenhofen	1 312	1 101	Z	11	1,0	1 090	546	50,1	242	22,2	120	11,0	110	10,1		
		211	83,9	E	22	2,0	1 079	601	55,7	271	25,1	113	10,5	67	6,2		
135	Pastetten	1 795	1 463	Z	9	0,6	1 454	782	53,8	300	20,6	126	8,7	142	9,8		
		332	81,5	E	31	2,1	1 432	854	59,6	330	23,0	109	7,6	78	5,4		
137	Sankt Wolfgang	3 084	2 456	Z	21	0,9	2 435	1 556	63,9	353	14,5	157	6,4	196	8,0		
		628	79,6	E	45	1,8	2 411	1 678	69,6	387	16,1	149	6,2	109	4,5		
138	Steinkirchen	899	734	Z	10	1,4	724	488	67,4	97	13,4	31	4,3	46	6,4		
		165	81,6	E	22	3,0	712	537	75,4	81	11,4	36	5,1	23	3,2		
139	Taufkirchen (Vils)	6 664	5 250	Z	41	0,8	5 209	3 034	58,2	954	18,3	283	5,4	434	8,3		
		1 414	78,8	E	98	1,9	5 152	3 376	65,5	1 041	20,2	238	4,6	250	4,9		
142	Walpertskirchen	1 434	1 162	Z	6	0,5	1 156	642	55,5	212	18,3	79	6,8	132	11,4		
		272	81,0	E	15	1,3	1 147	743	64,8	224	19,5	89	7,8	55	4,8		
143	Wartenberg, M	3 454	2 731	Z	37	1,4	2 694	1 399	51,9	564	20,9	187	6,9	286	10,6		
		723	79,1	E	58	2,1	2 673	1 540	57,6	583	21,8	200	7,5	170	6,4		
144	Wörth	3 198	2 651	Z	25	0,9	2 626	1 207	46,0	684	26,0	281	10,7	272	10,4		
		547	82,9	E	46	1,7	2 605	1 327	50,9	626	24,0	427	16,4	130	5,0		
	Zusammen	89 531	71 178	Z	635	0,9	70 543	38 804	55,0	14 326	20,3	5 185	7,4	6 654	9,4		
		18 353	79,5	E	1 213	1,7	69 965	42 987	61,4	15 128	21,6	5 164	7,4	3 470	5,0		
<b>178 Landkreis Freising</b>																	
113	Allershausen	3 424	2 754	Z	16	0,6	2 738	1 504	54,9	505	18,4	170	6,2	370	13,5		
		670	80,4	E	27	1,0	2 727	1 683	61,7	515	18,9	187	6,9	184	6,7		
115	Attenkirchen	1 730	1 395	Z	10	0,7	1 385	730	52,7	282	20,4	137	9,9	135	9,7		
		335	80,6	E	17	1,2	1 378	764	55,4	281	20,4	122	8,9	78	5,7		
116	Au i.d.Hallertau, M	4 150	3 341	Z	32	1,0	3 309	2 092	63,2	509	15,4	165	5,0	325	9,8		
		809	80,5	E	51	1,5	3 290	2 246	68,3	527	16,0	151	4,6	172	5,2		
120	Eching	8 846	7 284	Z	80	1,1	7 204	3 391	47,1	1 774	24,6	664	9,2	939	13,0		
		1 562	82,3	E	105	1,4	7 179	3 825	53,3	1 971	27,5	536	7,5	488	6,8		
122	Rudelzhausen	2 385	1 957	Z	17	0,9	1 940	1 292	66,6	247	12,7	100	5,2	167	8,6		
		428	82,1	E	26	1,3	1 931	1 355	70,2	271	14,0	67	3,5	93	4,8		
123	Fahrenzhausen	3 251	2 692	Z	31	1,2	2 661	1 522	57,2	508	19,1	205	7,7	277	10,4		
		559	82,8	E	37	1,4	2 655	1 654	62,3	534	20,1	163	6,1	162	6,1		
124	Freising, GKSt	29 393	23 285	Z	237	1,0	23 048	10 040	43,6	5 557	24,1	3 374	14,6	2 414	10,5		
		6 108	79,2	E	386	1,7	22 899	10 842	47,3	5 859	25,6	3 216	14,0	1 439	6,3		
125	Gammelsdorf	1 029	843	Z	8	0,9	835	564	67,5	103	12,3	47	5,6	54	6,5		
		186	81,9	E	13	1,5	830	583	70,2	107	12,9	35	4,2	30	3,6		
129	Haag a.d.Amper	2 083	1 760	Z	18	1,0	1 742	944	54,2	321	18,4	187	10,7	164	9,4		
		323	84,5	E	26	1,5	1 734	1 041	60,0	313	18,1	185	10,7	87	5,0		
130	Hallbergmoos	5 608	4 442	Z	33	0,7	4 409	2 386	54,1	945	21,4	321	7,3	472	10,7		
		1 166	79,2	E	48	1,1	4 394	2 584	58,8	989	22,5	293	6,7	280	6,4		
132	Hörgertshausen	1 421	1 112	Z	13	1,2	1 099	646	58,8	208	18,9	58	5,3	86	7,8		
		309	78,3	E	24	2,2	1 088	666	61,2	193	17,7	48	4,4	43	4,0		
133	Hohenkammer	1 667	1 425	Z	19	1,3	1 406	865	61,5	239	17,0	83	5,9	147	10,5		
		242	85,5	E	23	1,6	1 402	921	65,7	249	17,8	87	6,2	74	5,3		
136	Kirchdorf a.d.Amper	1 954	1 612	Z	14	0,9	1 598	1 025	64,1	228	14,3	101	6,3	132	8,3		
		342	82,5	E	27	1,7	1 585	1 077	67,9	213	13,4	113	7,1	75	4,7		
137	Kranzberg	2 792	2 265	Z	22	1,0	2 243	1 212	54,0	374	16,7	241	10,7	302	13,5		
		527	81,1	E	41	1,8	2 224	1 334	60,0	392	17,6	226	10,2	165	7,4		
138	Langenbach	2 815	2 323	Z	22	0,9	2 301	1 227	53,3	464	20,2	192	8,3	276	12,0		
		492	82,5	E	23	1,0	2 300	1 322	57,5	491	21,3	195	8,5	164	7,1		
140	Marzling	2 041	1 712	Z	21	1,2	1 691	851	50,3	353	20,9	200	11,8	189	11,2		
		329	83,9	E	26	1,5	1 686	869	51,5	342	20,3	223	13,2	114	6,8		

Z = Zweitstimmen. E = Erststimmen.

Regierungsbezirken, Kreisen und Gemeinden

Von den gültigen Stimmen entfielen auf (geordnet nach der Reihenfolge auf dem Stimmzettel)													Schl. Nr.
Sonstige		davon											
		REP	Die Linke.	NPD	PBC	BP	DIE FRAUEN	GRAUE	BüSo	FAMILIE	MLPD	Übrige	
Anzahl	%	Anzahl											
15	16	17	18	19	20	21	22	23	24	25	26	27	

Noch: Oberbayern

													177
202	6,8	46	74	17	3	13	7	9	-	32	1	x	130
106	3,6	x	74	32	x	x	x	x	x	x	x	x	
101	7,3	18	38	12	1	8	5	6	-	12	1	x	131
56	4,1	x	31	25	x	x	x	x	x	x	x	x	
182	6,2	27	72	18	1	12	12	10	6	24	-	x	133
106	3,7	x	74	32	x	x	x	x	x	x	x	x	
72	6,6	13	26	4	2	9	3	3	1	11	-	x	134
27	2,5	x	20	7	x	x	x	x	x	x	x	x	
104	7,2	18	43	6	-	18	7	3	-	9	-	x	135
61	4,3	x	45	16	x	x	x	x	x	x	x	x	
173	7,1	49	47	18	2	20	10	8	4	14	1	x	137
88	3,6	x	48	40	x	x	x	x	x	x	x	x	
62	8,6	33	11	4	1	5	4	1	-	2	1	x	138
35	4,9	x	19	16	x	x	x	x	x	x	x	x	
504	9,7	248	119	39	2	28	18	5	5	37	3	x	139
247	4,8	x	122	125	x	x	x	x	x	x	x	x	
91	7,9	28	26	7	2	12	3	3	1	9	-	x	142
36	3,1	x	24	12	x	x	x	x	x	x	x	x	
258	9,6	45	108	29	3	30	11	8	-	23	1	x	143
180	6,7	x	109	71	x	x	x	x	x	x	x	x	
182	6,9	28	68	19	2	23	6	7	1	28	-	x	144
95	3,6	x	58	37	x	x	x	x	x	x	x	x	
5 574	7,9	1 308	2 072	578	66	463	211	214	48	588	26	x	Zus.
3 216	4,6	x	1 995	1 221	x	x	x	x	x	x	x	x	

178

189	6,9	21	88	25	7	14	5	6	2	20	1	x	113
158	5,8	x	72	28	x	58	x	x	x	x	x	x	
101	7,3	10	37	11	3	17	2	11	1	7	2	x	115
133	9,7	x	52	19	x	62	x	x	x	x	x	x	
218	6,6	33	84	34	8	30	4	2	1	22	-	x	116
194	5,9	x	78	33	x	83	x	x	x	x	x	x	
436	6,1	29	207	48	7	50	18	28	3	38	8	x	120
359	5,0	x	186	65	x	108	x	x	x	x	x	x	
134	6,9	25	51	14	4	20	5	2	1	11	1	x	122
145	7,5	x	43	21	x	81	x	x	x	x	x	x	
149	5,6	19	56	20	-	29	4	3	3	14	1	x	123
142	5,3	x	56	26	x	60	x	x	x	x	x	x	
1 663	7,2	98	832	205	42	161	50	74	13	180	8	x	124
1 543	6,7	x	852	230	x	461	x	x	x	x	x	x	
67	8,0	9	25	12	-	15	2	1	-	3	-	x	125
75	9,0	x	21	18	x	36	x	x	x	x	x	x	
126	7,2	12	37	23	4	24	6	4	-	15	1	x	129
108	6,2	x	36	21	x	51	x	x	x	x	x	x	
285	6,5	36	130	30	3	28	11	14	2	31	-	x	130
248	5,6	x	122	47	x	79	x	x	x	x	x	x	
101	9,2	13	32	9	2	29	4	4	-	8	-	x	132
138	12,7	x	29	12	x	97	x	x	x	x	x	x	
72	5,1	2	29	9	2	14	3	3	2	8	-	x	133
71	5,1	x	29	10	x	32	x	x	x	x	x	x	
112	7,0	13	36	21	1	12	7	6	-	13	3	x	136
107	6,8	x	40	17	x	50	x	x	x	x	x	x	
114	5,1	9	29	10	3	30	6	11	3	13	-	x	137
107	4,8	x	24	16	x	67	x	x	x	x	x	x	
142	6,2	8	62	17	5	23	6	5	2	13	1	x	138
128	5,6	x	58	17	x	53	x	x	x	x	x	x	
98	5,8	7	32	19	2	15	3	11	-	9	-	x	140
138	8,2	x	40	25	x	73	x	x	x	x	x	x	

Noch: 1. Ergebnisse der Bundestagswahl 2005 nach

Schl. Nr.	Gebiet	Wahlberechtigte		Wähler	Art der Stimme	Ungültige Stimmen		Gültige Stimmen		Von den gültigen Stimmen entfielen auf							
		Nichtwähler	Wahlbeteiligung in %			Anzahl	%	Anzahl	CSU		SPD		GRÜNE		FDP		
									Anzahl	%	Anzahl	%	Anzahl	%	Anzahl	%	
																	1
<b>Noch: Oberbayern</b>																	
<b>178 Noch: Landkreis Freising</b>																	
142	Mauern .....	2 077	1 689	Z	6	0,4	1 683	984	58,5	292	17,3	89	5,3	188	11,2		
		388	81,3	E	15	0,9	1 674	1 062	63,4	287	17,1	76	4,5	109	6,5		
143	Moosburg a.d.Isar, St .....	11 726	9 312	Z	92	1,0	9 220	4 514	49,0	2 277	24,7	733	8,0	815	8,8		
		2 414	79,4	E	126	1,4	9 186	4 894	53,3	2 321	25,3	688	7,5	451	4,9		
144	Nandlstadt, M .....	3 597	2 830	Z	27	1,0	2 803	1 580	56,4	513	18,3	143	5,1	332	11,8		
		767	78,7	E	46	1,6	2 784	1 704	61,2	539	19,4	116	4,2	198	7,1		
145	Neufahrn b.Freising .....	11 955	9 409	Z	76	0,8	9 333	4 433	47,5	2 271	24,3	796	8,5	1 199	12,8		
		2 546	78,7	E	94	1,0	9 315	4 924	52,9	2 400	25,8	663	7,1	742	8,0		
150	Paunzhausen .....	1 100	902	Z	13	1,4	889	486	54,7	148	16,6	75	8,4	120	13,5		
		198	82,0	E	22	2,4	880	532	60,5	167	19,0	63	7,2	61	6,9		
155	Wang .....	1 680	1 366	Z	10	0,7	1 356	800	59,0	211	15,6	79	5,8	147	10,8		
		314	81,3	E	22	1,6	1 344	844	62,8	196	14,6	85	6,3	76	5,7		
156	Wolfersdorf .....	1 702	1 422	Z	12	0,8	1 410	906	64,3	179	12,7	90	6,4	154	10,9		
		280	83,5	E	12	0,8	1 410	988	70,1	190	13,5	69	4,9	81	5,7		
157	Zolling .....	3 084	2 543	Z	46	1,8	2 497	1 506	60,3	389	15,6	204	8,2	241	9,7		
		541	82,5	E	52	2,0	2 491	1 702	68,3	355	14,3	167	6,7	111	4,5		
	Zusammen	111 510	89 675	Z	875	1,0	88 800	45 500	51,2	18 897	21,3	8 454	9,5	9 645	10,9		
		21 835	80,4	E	1 289	1,4	88 386	49 416	55,9	19 702	22,3	7 774	8,8	5 477	6,2		

**179 Landkreis Fürstenfeldbruck**

111	Adelshofen .....	1 164	992	Z	10	1,0	982	558	56,8	161	16,4	93	9,5	100	10,2
		172	85,2	E	14	1,4	978	620	63,4	177	18,1	90	9,2	48	4,9
113	Alling .....	2 525	2 237	Z	30	1,3	2 207	1 173	53,1	467	21,2	193	8,7	251	11,4
		288	88,6	E	47	2,1	2 190	1 321	60,3	482	22,0	186	8,5	143	6,5
114	Althegnenberg .....	1 322	1 052	Z	3	0,3	1 049	565	53,9	200	19,1	109	10,4	115	11,0
		270	79,6	E	9	0,9	1 043	642	61,6	232	22,2	74	7,1	54	5,2
117	Egenhofen .....	2 325	1 929	Z	17	0,9	1 912	1 162	60,8	295	15,4	144	7,5	200	10,5
		396	83,0	E	25	1,3	1 904	1 281	67,3	315	16,5	135	7,1	112	5,9
118	Eichenau .....	8 580	7 333	Z	60	0,8	7 273	3 177	43,7	1 892	26,0	953	13,1	909	12,5
		1 247	85,5	E	91	1,2	7 242	3 603	49,8	2 200	30,4	744	10,3	498	6,9
119	Emmering .....	4 362	3 592	Z	30	0,8	3 562	1 782	50,0	847	23,8	326	9,2	396	11,1
		770	82,3	E	48	1,3	3 544	1 952	55,1	942	26,6	276	7,8	253	7,1
121	Fürstenfeldbruck, St .....	24 269	18 953	Z	155	0,8	18 798	8 771	46,7	4 713	25,1	2 046	10,9	1 970	10,5
		5 316	78,1	E	260	1,4	18 693	9 715	52,0	5 376	28,8	1 601	8,6	1 184	6,3
123	Germering, GKSt .....	27 249	22 259	Z	173	0,8	22 086	9 733	44,1	5 990	27,1	2 449	11,1	2 524	11,4
		4 990	81,7	E	254	1,1	22 005	11 068	50,3	7 061	32,1	1 724	7,8	1 308	5,9
125	Grafrath .....	2 746	2 262	Z	11	0,5	2 251	969	43,0	507	22,5	387	17,2	277	12,3
		484	82,4	E	28	1,2	2 234	1 112	49,8	600	26,9	311	13,9	146	6,5
126	Gröbenzell .....	14 670	12 588	Z	89	0,7	12 499	5 632	45,1	2 923	23,4	1 707	13,7	1 649	13,2
		2 082	85,8	E	130	1,0	12 458	6 388	51,3	3 401	27,3	1 547	12,4	809	6,5
128	Hattenhofen .....	1 060	865	Z	4	0,5	861	514	59,7	159	18,5	61	7,1	74	8,6
		195	81,6	E	11	1,3	854	557	65,2	173	20,3	54	6,3	40	4,7
130	Jesenwang .....	1 093	904	Z	12	1,3	892	512	57,4	195	21,9	62	7,0	72	8,1
		189	82,7	E	16	1,8	888	541	60,9	206	23,2	53	6,0	59	6,6
131	Kottgeisering .....	1 125	981	Z	2	0,2	979	500	51,1	177	18,1	140	14,3	128	13,1
		144	87,2	E	6	0,6	975	566	58,1	217	22,3	110	11,3	66	6,8
132	Landsberied .....	1 006	876	Z	7	0,8	869	501	57,7	157	18,1	80	9,2	97	11,2
		130	87,1	E	12	1,4	864	558	64,6	160	18,5	89	10,3	42	4,9
134	Maisach .....	9 450	7 843	Z	79	1,0	7 764	3 997	51,5	1 750	22,5	785	10,1	785	10,1
		1 607	83,0	E	109	1,4	7 734	4 414	57,1	2 004	25,9	617	8,0	436	5,6
136	Mammendorf .....	3 277	2 738	Z	17	0,6	2 721	1 428	52,5	600	22,1	247	9,1	292	10,7
		539	83,6	E	40	1,5	2 698	1 572	58,3	635	23,5	226	8,4	182	6,7
137	Mittelstetten .....	1 241	1 039	Z	12	1,2	1 027	616	60,0	173	16,8	75	7,3	104	10,1
		202	83,7	E	19	1,8	1 020	674	66,1	196	19,2	54	5,3	59	5,8
138	Moorenweis .....	2 761	2 346	Z	12	0,5	2 334	1 471	63,0	344	14,7	157	6,7	233	10,0
		415	85,0	E	21	0,9	2 325	1 588	68,3	403	17,3	120	5,2	128	5,5
140	Oberschweinbach .....	1 069	877	Z	5	0,6	872	469	53,8	202	23,2	65	7,5	88	10,1
		192	82,0	E	12	1,4	865	507	58,6	216	25,0	59	6,8	56	6,5

Z = Zweitstimmen. E = Erststimmen.





Noch: 1. Ergebnisse der Bundestagswahl 2005 nach

Schl. Nr.	Gebiet	Wahlberechtigte		Wähler	Art der Stimme	Ungültige Stimmen		Gültige Stimmen		Von den gültigen Stimmen entfielen auf							
		Nichtwähler	Wahlbeteiligung in %			Anzahl	%	Anzahl	%	CSU		SPD		GRÜNE		FDP	
										Anzahl	%	Anzahl	%	Anzahl	%	Anzahl	%
<b>Noch: Oberbayern</b>																	
<b>179 Noch: Landkreis Fürstfeldbruck</b>																	
142	Olching	17 911	14 753	Z	153	1,0	14 600	6 670	45,7	3 770	25,8	1 597	10,9	1 727	11,8		
		3 158	82,4	E	194	1,3	14 559	7 485	51,4	4 320	29,7	1 252	8,6	978	6,7		
145	Puchheim	14 257	11 938	Z	95	0,8	11 843	5 207	44,0	3 094	26,1	1 452	12,3	1 350	11,4		
		2 319	83,7	E	135	1,1	11 803	5 939	50,3	3 731	31,6	996	8,4	684	5,8		
147	Schöngesing	1 419	1 213	Z	10	0,8	1 203	577	48,0	274	22,8	158	13,1	127	10,6		
		206	85,5	E	14	1,2	1 199	639	53,3	323	26,9	123	10,3	79	6,6		
149	Türkenfeld	2 530	2 133	Z	24	1,1	2 109	999	47,4	556	26,4	231	11,0	202	9,6		
		397	84,3	E	36	1,7	2 097	1 106	52,7	587	28,0	202	9,6	124	5,9		
	Zusammen	147 411	121 703	Z	1 010	0,8	120 693	56 983	47,2	29 446	24,4	13 517	11,2	13 670	11,3		
		25 708	82,6	E	1 531	1,3	120 172	63 848	53,1	33 957	28,3	10 643	8,9	7 488	6,2		
<b>180 Landkreis Garmisch-Partenkirchen</b>																	
112	Bad Kohlgrub	1 734	1 379	Z	19	1,4	1 360	895	65,8	164	12,1	77	5,7	141	10,4		
		355	79,5	E	18	1,3	1 361	978	71,9	184	13,5	63	4,6	49	3,6		
113	Bad Bayersoien	924	749	Z	11	1,5	738	491	66,5	105	14,2	36	4,9	52	7,0		
		175	81,1	E	6	0,8	743	436	58,7	79	10,6	24	3,2	20	2,7		
114	Eschenlohe	1 198	897	Z	4	0,4	893	557	62,4	150	16,8	44	4,9	85	9,5		
		301	74,9	E	12	1,3	885	606	68,5	152	17,2	42	4,7	28	3,2		
115	Ettal	525	431	Z	6	1,4	425	265	62,4	61	14,4	26	6,1	40	9,4		
		94	82,1	E	10	2,3	421	290	68,9	64	15,2	26	6,2	14	3,3		
116	Farchant	2 785	2 272	Z	15	0,7	2 257	1 434	63,5	335	14,8	108	4,8	250	11,1		
		513	81,6	E	22	1,0	2 250	1 628	72,4	337	15,0	91	4,0	79	3,5		
117	Garmisch-Partenkirchen, M	19 776	15 313	Z	163	1,1	15 150	9 104	60,1	2 355	15,5	836	5,5	1 962	13,0		
		4 463	77,4	E	221	1,4	15 092	10 435	69,1	2 377	15,8	774	5,1	731	4,8		
118	Grainau	2 790	2 237	Z	20	0,9	2 217	1 476	66,6	280	12,6	84	3,8	276	12,4		
		553	80,2	E	29	1,3	2 208	1 665	75,4	285	12,9	85	3,8	93	4,2		
119	Großweil	1 058	879	Z	10	1,1	869	495	57,0	141	16,2	65	7,5	102	11,7		
		179	83,1	E	12	1,4	867	551	63,6	167	19,3	51	5,9	35	4,0		
122	Krün	1 475	1 213	Z	14	1,2	1 199	808	67,4	157	13,1	45	3,8	127	10,6		
		262	82,2	E	14	1,2	1 199	924	77,1	152	12,7	33	2,8	36	3,0		
123	Mittenwald, M	6 199	4 746	Z	33	0,7	4 713	3 231	68,6	566	12,0	167	3,5	489	10,4		
		1 453	76,6	E	45	0,9	4 701	3 500	74,5	602	12,8	157	3,3	206	4,4		
124	Murnau a.Staffelsee, M	8 527	6 834	Z	39	0,6	6 795	3 492	51,4	1 341	19,7	699	10,3	844	12,4		
		1 693	80,1	E	60	0,9	6 774	4 019	59,3	1 427	21,1	617	9,1	324	4,8		
125	Oberammergau	3 948	3 025	Z	35	1,2	2 990	1 712	57,3	470	15,7	270	9,0	346	11,6		
		923	76,6	E	50	1,7	2 975	1 891	63,6	516	17,3	220	7,4	168	5,6		
126	Oberau	2 328	1 725	Z	23	1,3	1 702	962	56,5	364	21,4	82	4,8	180	10,6		
		603	74,1	E	27	1,6	1 698	1 098	64,7	349	20,6	72	4,2	70	4,1		
127	Ohlstadt	2 539	2 084	Z	17	0,8	2 067	1 212	58,6	318	15,4	180	8,7	213	10,3		
		455	82,1	E	33	1,6	2 051	1 322	64,5	321	15,7	181	8,8	91	4,4		
128	Riegsee	903	755	Z	4	0,5	751	454	60,5	103	13,7	58	7,7	81	10,8		
		148	83,6	E	15	2,0	740	489	66,1	101	13,6	63	8,5	29	3,9		
129	Saulgrub	1 263	1 015	Z	20	2,0	995	655	65,8	146	14,7	49	4,9	75	7,5		
		248	80,4	E	22	2,2	993	693	69,8	142	14,3	36	3,6	36	3,6		
131	Schwaigen	470	341	Z	-	-	341	195	57,2	60	17,6	26	7,6	42	12,3		
		129	72,6	E	-	-	341	229	67,2	57	16,7	21	6,2	18	5,3		
132	Seehausen a.Staffelsee	1 696	1 366	Z	15	1,1	1 351	708	52,4	253	18,7	144	10,7	185	13,7		
		330	80,5	E	24	1,8	1 342	813	60,6	252	18,8	144	10,7	65	4,8		
133	Spatzenhausen	557	453	Z	3	1	450	307	68,2	60	13,3	19	4,2	42	9,3		
		104	81,3	E	3	0,7	450	333	74,0	55	12,2	22	4,9	15	3,3		
134	Uffing a.Staffelsee	2 295	1 941	Z	24	1,2	1 917	962	50,2	389	20,3	240	12,5	221	11,5		
		354	84,6	E	30	1,5	1 911	1 065	55,7	382	20,0	249	13,0	86	4,5		
135	Unterrammergau	1 117	865	Z	11	1,3	854	575	67,3	113	13,2	49	5,7	57	6,7		
		252	77,4	E	13	1,5	852	627	73,6	107	12,6	46	5,4	16	1,9		
136	Wallgau	1 056	877	Z	9	1,0	868	633	72,9	84	9,7	32	3,7	88	10,1		
		179	83,0	E	8	0,9	869	690	79,4	87	10,0	26	3,0	37	4,3		
	Zusammen	65 163	51 397	Z	495	1,0	50 902	30 623	60,2	8 015	15,7	3 336	6,6	5 898	11,6		
		13 766	78,9	E	674	1,3	50 723	34 282	67,6	8 195	16,2	3 043	6,0	2 246	4,4		

Z = Zweitstimmen. E = Erststimmen.

Regierungsbezirken, Kreisen und Gemeinden

Von den gültigen Stimmen entfielen auf (geordnet nach der Reihenfolge auf dem Stimmzettel)													Schl. Nr.
Sonstige		davon											
		REP	Die Linke.	NPD	PBC	BP	DIE FRAUEN	GRAUE	BüSo	FAMILIE	MLPD	Übrige	
Anzahl	%	Anzahl											
15	16	17	18	19	20	21	22	23	24	25	26	27	

Noch: Oberbayern

													179
836	5,7	90	399	115	20	59	30	43	11	68	1	x	142
524	3,6	x	335	189	x	x	x	x	x	x	x	x	x
740	6,2	60	376	85	12	53	23	56	6	64	5	x	145
453	3,8	x	327	126	x	x	x	x	x	x	x	x	x
67	5,6	6	31	6	3	7	5	—	—	9	—	x	147
35	2,9	x	23	12	x	x	x	x	x	x	x	x	x
121	5,7	14	60	15	2	9	3	4	1	12	1	x	149
78	3,7	x	52	26	x	x	x	x	x	x	x	x	x
7 077	5,9	718	3 345	887	155	553	243	432	65	641	38	x	Zus.
4 236	3,5	x	2 804	1 432	x	x	x	x	x	x	x	x	x

													180
83	6,1	13	25	7	4	11	6	3	1	12	1	x	112
87	6,4	x	27	17	x	21	x	x	x	x	x	x	22
54	7,3	4	16	5	2	16	2	2	—	6	1	x	113
184	24,8	x	10	2	x	6	x	x	x	x	x	166	x
57	6,4	5	11	5	—	27	2	3	1	3	—	x	114
57	6,4	x	10	12	x	33	x	x	x	x	x	2	x
33	7,8	3	10	5	—	8	—	1	—	6	—	x	115
27	6,4	x	7	7	x	12	x	x	x	x	x	1	x
130	5,8	8	50	18	6	20	5	5	1	15	2	x	116
115	5,1	x	47	28	x	28	x	x	x	x	x	12	x
893	5,9	80	354	126	34	117	33	52	8	82	7	x	117
775	5,1	x	321	183	x	203	x	x	x	x	x	68	x
101	4,6	8	36	20	5	18	—	6	—	8	—	x	118
80	3,6	x	28	24	x	26	x	x	x	x	x	2	x
66	7,6	4	33	6	—	11	2	—	—	8	2	x	119
63	7,3	x	33	8	x	17	x	x	x	x	x	5	x
62	5,2	4	22	8	2	18	1	4	—	2	1	x	122
54	4,5	x	15	12	x	23	x	x	x	x	x	4	x
260	5,5	23	119	45	1	27	9	15	3	18	—	x	123
236	5,0	x	96	74	x	49	x	x	x	x	x	17	x
419	6,2	39	190	44	11	47	10	13	3	56	6	x	124
387	5,7	x	149	62	x	75	x	x	x	x	x	101	x
192	6,4	10	74	34	5	29	4	11	1	22	2	x	125
180	6,1	x	65	39	x	40	x	x	x	x	x	36	x
114	6,7	7	33	12	5	45	—	1	—	11	—	x	126
109	6,4	x	30	20	x	48	x	x	x	x	x	11	x
144	7,0	14	38	16	—	34	6	13	—	23	—	x	127
136	6,6	x	34	32	x	45	x	x	x	x	x	25	x
55	7,3	6	15	5	—	11	1	—	—	17	—	x	128
58	7,8	x	13	11	x	13	x	x	x	x	x	21	x
70	7,0	10	28	6	4	14	1	2	—	5	—	x	129
86	8,7	x	20	9	x	11	x	x	x	x	x	46	x
18	5,3	3	5	1	3	2	—	1	—	3	—	x	131
16	4,7	x	5	5	x	4	x	x	x	x	x	2	x
61	4,5	2	27	4	—	16	2	4	—	5	1	x	132
68	5,1	x	24	5	x	21	x	x	x	x	x	18	x
22	4,9	5	10	3	1	2	—	—	—	1	—	x	133
25	5,6	x	7	7	x	6	x	x	x	x	x	5	x
105	5,5	6	24	11	1	27	7	8	1	20	—	x	134
129	6,8	x	24	14	x	45	x	x	x	x	x	46	x
60	7,0	4	18	11	1	10	3	2	—	11	—	x	135
56	6,6	x	13	14	x	18	x	x	x	x	x	11	x
31	3,6	1	13	6	—	5	1	1	1	3	—	x	136
29	3,3	x	6	10	x	7	x	x	x	x	x	6	x
3 030	6,0	259	1 151	398	85	515	95	147	20	337	23	x	Zus.
2 957	5,8	x	984	595	x	751	x	x	x	x	x	627	x

Noch: 1. Ergebnisse der Bundestagswahl 2005 nach

Schl. Nr.	Gebiet	Wahlberechtigte		Wähler	Art der Stimme	Ungültige Stimmen		Gültige Stimmen		Von den gültigen Stimmen entfielen auf							
		Nichtwähler	Wahlbeteiligung in %			Anzahl	%	Anzahl	CSU		SPD		GRÜNE		FDP		
									Anzahl	%	Anzahl	%	Anzahl	%	Anzahl	%	
																	1
Noch: Oberbayern																	
<b>181 Landkreis Landsberg am Lech</b>																	
111	Apfeldorf	802	672	Z	5	0,7	667	362	54,3	112	16,8	56	8,4	69	10,3		
		130	83,8	E	8	1,2	664	401	60,4	109	16,4	60	9,0	21	3,2		
113	Denklingen	1 811	1 459	Z	18	1,2	1 441	917	63,6	185	12,8	88	6,1	145	10,1		
		352	80,6	E	22	1,5	1 437	999	69,5	185	12,9	74	5,1	69	4,8		
114	Dießen a.Ammersee, M	7 587	6 223	Z	38	0,6	6 185	2 890	46,7	1 330	21,5	861	13,9	756	12,2		
		1 364	82,0	E	63	1,0	6 160	3 261	52,9	1 430	23,2	809	13,1	356	5,8		
115	Eching a.Ammersee	1 269	1 114	Z	10	0,9	1 104	596	54,0	212	19,2	98	8,9	148	13,4		
		155	87,8	E	8	0,7	1 106	684	61,8	224	20,3	87	7,9	68	6,1		
116	Egling a.d.Paar	1 608	1 369	Z	17	1,2	1 352	808	59,8	209	15,5	96	7,1	117	8,7		
		239	85,1	E	14	1,0	1 355	816	60,2	224	16,5	90	6,6	43	3,2		
118	Eresing	1 322	1 135	Z	18	1,6	1 117	610	54,6	184	16,5	148	13,2	109	9,8		
		187	85,9	E	18	1,6	1 117	670	60,0	209	18,7	126	11,3	48	4,3		
120	Finning	1 232	1 004	Z	3	0,3	1 001	546	54,5	177	17,7	99	9,9	116	11,6		
		228	81,5	E	11	1,1	993	598	60,2	200	20,1	93	9,4	39	3,9		
121	Fuchstal	2 557	2 094	Z	20	1,0	2 074	1 145	55,2	416	20,1	168	8,1	206	9,9		
		463	81,9	E	22	1,1	2 072	1 273	61,4	434	20,9	157	7,6	84	4,1		
122	Geltendorf	4 002	3 327	Z	29	0,9	3 298	1 618	49,1	801	24,3	392	11,9	283	8,6		
		675	83,1	E	43	1,3	3 284	1 750	53,3	910	27,7	306	9,3	117	3,6		
123	Greifenberg	1 486	1 201	Z	11	0,9	1 190	591	49,7	235	19,7	130	10,9	193	16,2		
		285	80,8	E	15	1,2	1 186	682	57,5	244	20,6	119	10,0	101	8,5		
124	Hofstetten	1 286	1 051	Z	9	0,9	1 042	565	54,2	186	17,9	103	9,9	103	9,9		
		235	81,7	E	12	1,1	1 039	605	58,2	205	19,7	95	9,1	62	6,0		
126	Hurlach	1 107	909	Z	7	0,8	902	569	63,1	149	16,5	33	3,7	82	9,1		
		198	82,1	E	10	1,1	899	624	69,4	130	14,5	39	4,3	43	4,8		
127	Igling	1 777	1 443	Z	13	0,9	1 430	829	58,0	266	18,6	109	7,6	140	9,8		
		334	81,2	E	23	1,6	1 420	885	62,3	268	18,9	110	7,7	62	4,4		
128	Kaufering	7 576	6 024	Z	71	1,2	5 953	2 930	49,2	1 425	23,9	577	9,7	619	10,4		
		1 552	79,5	E	84	1,4	5 940	3 298	55,5	1 542	26,0	508	8,6	252	4,2		
129	Kinsau	744	593	Z	2	0,3	591	329	55,7	106	17,9	45	7,6	57	9,6		
		151	79,7	E	5	0,8	588	364	61,9	114	19,4	39	6,6	21	3,6		
130	Landsberg am Lech, GKSt	19 085	14 758	Z	126	0,9	14 632	6 980	47,7	3 505	24,0	1 480	10,1	1 673	11,4		
		4 327	77,3	E	194	1,3	14 564	7 811	53,6	3 767	25,9	1 335	9,2	771	5,3		
131	Obermeitingen	1 045	801	Z	6	0,7	795	406	51,1	193	24,3	43	5,4	84	10,6		
		244	76,7	E	12	1,5	789	462	58,6	193	24,5	42	5,3	35	4,4		
132	Penzing	2 772	2 303	Z	18	0,8	2 285	1 296	56,7	408	17,9	173	7,6	251	11,0		
		469	83,1	E	30	1,3	2 273	1 409	62,0	422	18,6	154	6,8	128	5,6		
133	Vilgertshofen	1 817	1 409	Z	14	1,0	1 395	833	59,7	229	16,4	130	9,3	124	8,9		
		408	77,5	E	18	1,3	1 391	889	63,9	273	19,6	95	6,8	50	3,6		
134	Prittriching	1 808	1 485	Z	20	1,3	1 465	843	57,5	264	18,0	94	6,4	136	9,3		
		323	82,1	E	27	1,8	1 458	911	62,5	285	19,5	73	5,0	67	4,6		
135	Reichling	1 257	1 021	Z	12	1,2	1 009	583	57,8	148	14,7	92	9,1	106	10,5		
		236	81,2	E	17	1,7	1 004	649	64,6	150	14,9	82	8,2	55	5,5		
137	Rott	1 099	841	Z	4	0,5	837	411	49,1	156	18,6	61	7,3	93	11,1		
		258	76,5	E	8	1,0	833	458	55,0	142	17,0	73	8,8	55	6,6		
138	Scheuring	1 379	1 086	Z	4	0,4	1 082	591	54,6	200	18,5	50	4,6	145	13,4		
		293	78,8	E	10	0,9	1 076	653	60,7	215	20,0	40	3,7	64	5,9		
139	Schondorf a.Ammersee	2 791	2 392	Z	14	0,6	2 378	1 014	42,6	524	22,0	363	15,3	391	16,4		
		399	85,7	E	23	1,0	2 369	1 202	50,7	613	25,9	303	12,8	171	7,2		
140	Schwifling	641	533	Z	3	0,6	530	287	54,2	122	23,0	40	7,5	54	10,2		
		108	83,2	E	3	0,6	530	302	57,0	139	26,2	30	5,7	26	4,9		
141	Pürgen	2 392	1 971	Z	24	1,2	1 947	1 043	53,6	356	18,3	184	9,5	225	11,6		
		421	82,4	E	17	0,9	1 954	1 184	60,6	389	19,9	166	8,5	95	4,9		
142	Thaining	678	530	Z	4	0,8	526	273	51,9	98	18,6	44	8,4	50	9,5		
		148	78,2	E	6	1,1	524	300	57,3	106	20,2	41	7,8	24	4,6		
143	Unterdießen	974	780	Z	4	0,5	776	456	58,8	120	15,5	59	7,6	79	10,2		
		194	80,1	E	6	0,8	774	500	64,6	126	16,3	60	7,8	32	4,1		

Z = Zweitstimmen. E = Erststimmen.

Regierungsbezirken, Kreisen und Gemeinden

Von den gültigen Stimmen entfielen auf (geordnet nach der Reihenfolge auf dem Stimmzettel)													Schl. Nr.
Sonstige		davon											
		REP	Die Linke.	NPD	PBC	BP	DIE FRAUEN	GRAUE	BüSo	FAMILIE	MLPD	Übrige	
Anzahl	%	Anzahl											
15	16	17	18	19	20	21	22	23	24	25	26	27	
													181
68	10,2	4	20	7	4	29	-	2	-	2	-	x	111
73	11,0	x	24	9	x	32	x	x	x	x	x	x	8
106	7,4	9	27	25	3	27	-	1	1	13	-	x	113
110	7,7	x	30	28	x	47	x	x	x	x	x	x	5
348	5,6	19	160	29	9	66	9	15	3	36	2	x	114
304	4,9	x	113	52	x	112	x	x	x	x	x	x	27
50	4,5	2	26	3	1	9	2	5	-	2	-	x	115
43	3,9	x	19	5	x	14	x	x	x	x	x	x	5
122	9,0	15	31	7	2	54	3	2	-	7	1	x	116
182	13,4	x	23	10	x	145	x	x	x	x	x	x	4
66	5,9	6	25	8	2	11	3	5	1	5	-	x	118
64	5,7	x	24	10	x	21	x	x	x	x	x	x	9
63	6,3	2	26	4	-	16	5	1	1	8	-	x	120
63	6,3	x	19	3	x	25	x	x	x	x	x	x	16
139	6,7	10	51	18	3	28	3	8	4	12	2	x	121
124	6,0	x	40	26	x	42	x	x	x	x	x	x	16
204	6,2	24	70	20	5	51	6	3	3	21	1	x	122
201	6,1	x	60	26	x	101	x	x	x	x	x	x	14
41	3,4	6	14	5	-	9	1	4	-	2	-	x	123
40	3,4	x	9	6	x	23	x	x	x	x	x	x	2
85	8,2	8	31	15	-	18	5	-	1	7	-	x	124
72	6,9	x	20	11	x	28	x	x	x	x	x	x	13
69	7,6	8	21	7	10	15	5	-	-	3	-	x	126
63	7,0	x	11	19	x	24	x	x	x	x	x	x	9
86	6,0	3	35	11	6	11	6	4	-	8	2	x	127
95	6,7	x	26	16	x	35	x	x	x	x	x	x	18
402	6,8	27	170	58	24	35	20	19	3	41	5	x	128
340	5,7	x	146	79	x	83	x	x	x	x	x	x	32
54	9,1	3	22	6	1	17	1	-	1	3	-	x	129
50	8,5	x	19	10	x	19	x	x	x	x	x	x	2
994	6,8	83	467	137	33	97	30	55	9	79	4	x	130
880	6,0	x	401	175	x	204	x	x	x	x	x	x	100
69	8,7	11	20	9	5	10	4	5	-	5	-	x	131
57	7,2	x	19	14	x	21	x	x	x	x	x	x	3
157	6,9	16	47	27	3	29	7	9	4	14	1	x	132
160	7,0	x	33	33	x	61	x	x	x	x	x	x	33
79	5,7	6	30	16	4	15	3	4	1	-	-	x	133
84	6,0	x	24	23	x	27	x	x	x	x	x	x	10
128	8,7	27	40	18	2	23	4	2	-	12	-	x	134
122	8,4	x	38	21	x	53	x	x	x	x	x	x	10
80	7,9	5	26	7	6	18	3	2	2	10	1	x	135
68	6,8	x	24	11	x	24	x	x	x	x	x	x	9
116	13,9	11	40	10	13	22	4	2	-	13	1	x	137
105	12,6	x	50	13	x	26	x	x	x	x	x	x	16
96	8,9	17	32	12	2	21	1	2	-	9	-	x	138
104	9,7	x	31	15	x	58	x	x	x	x	x	x	x
86	3,6	4	39	15	1	17	2	2	-	5	1	x	139
80	3,4	x	35	15	x	24	x	x	x	x	x	x	6
27	5,1	5	9	5	-	6	-	2	-	-	-	x	140
33	6,2	x	6	6	x	20	x	x	x	x	x	x	1
139	7,1	14	46	17	3	29	4	5	7	14	-	x	141
120	6,1	x	37	16	x	50	x	x	x	x	x	x	17
61	11,6	4	21	4	2	26	3	-	-	1	-	x	142
53	10,1	x	13	4	x	30	x	x	x	x	x	x	6
62	8,0	9	17	11	3	11	1	5	1	4	-	x	143
56	7,2	x	17	16	x	18	x	x	x	x	x	x	5

Noch: Oberbayern

Noch: 1. Ergebnisse der Bundestagswahl 2005 nach

Schl. Nr.	Gebiet	Wahlberechtigte		Wähler	Art der Stimme	Ungültige Stimmen		Gültige Stimmen		Von den gültigen Stimmen entfielen auf							
		Nichtwähler	Wahlbeteiligung in %			Anzahl	%	Anzahl	%	CSU		SPD		GRÜNE		FDP	
										7	8	9	10	11	12	13	14
										1	2	3	4	5	6	7	8

Noch: Oberbayern

181 Noch: Landkreis Landsberg am Lech

144	Utting a.Ammersee	3 016	2 571	Z	14	0,5	2 557	1 170	45,8	556	21,7	410	16,0	306	12,0
		445	85,2	E	18	0,7	2 553	1 330	52,1	610	23,9	360	14,1	142	5,6
145	Weil	2 609	2 118	Z	9	0,4	2 109	1 210	57,4	377	17,9	168	8,0	213	10,1
		491	81,2	E	13	0,6	2 105	1 311	62,3	421	20,0	135	6,4	98	4,7
146	Windach	2 595	2 231	Z	17	0,8	2 214	1 029	46,5	443	20,0	318	14,4	303	13,7
		364	86,0	E	26	1,2	2 205	1 189	53,9	514	23,3	258	11,7	124	5,6
	Zusammen	82 124	66 448	Z	564	0,8	65 884	33 730	51,2	13 692	20,8	6 712	10,2	7 376	11,2
		15 676	80,9	E	786	1,2	65 662	37 470	57,1	14 793	22,5	5 959	9,1	3 323	5,1

182 Landkreis Miesbach

111	Bad Wiessee	3 282	2 615	Z	17	0,7	2 598	1 543	59,4	398	15,3	127	4,9	413	15,9
		667	79,7	E	22	0,8	2 593	1 838	70,9	430	16,6	86	3,3	177	6,8
112	Bayrischzell	1 193	945	Z	7	0,7	938	573	61,1	141	15,0	55	5,9	117	12,5
		248	79,2	E	13	1,4	932	666	71,5	146	15,7	39	4,2	50	5,4
114	Fischbachau	4 326	3 284	Z	36	1,1	3 248	1 930	59,4	548	16,9	197	6,1	378	11,6
		1 042	75,9	E	42	1,3	3 242	2 213	68,3	593	18,3	164	5,1	167	5,2
116	Gmund a.Tegernsee	4 651	3 748	Z	41	1,1	3 707	2 123	57,3	616	16,6	235	6,3	570	15,4
		903	80,6	E	52	1,4	3 696	2 515	68,0	685	18,5	169	4,6	224	6,1
119	Hausham	5 962	4 597	Z	79	1,7	4 518	2 147	47,5	1 297	28,7	268	5,9	388	8,6
		1 365	77,1	E	99	2,2	4 498	2 436	54,2	1 390	30,9	232	5,2	210	4,7
120	Holzkirchen, M	10 942	8 922	Z	59	0,7	8 863	4 418	49,8	1 916	21,6	996	11,2	1 070	12,1
		2 020	81,5	E	92	1,0	8 830	5 150	58,3	2 195	24,9	670	7,6	553	6,3
123	Irschenberg	2 148	1 702	Z	15	0,9	1 687	1 166	69,1	182	10,8	108	6,4	145	8,6
		446	79,2	E	18	1,1	1 684	1 273	75,6	221	13,1	82	4,9	71	4,2
124	Kreuth	2 663	2 171	Z	18	0,8	2 153	1 335	62,0	316	14,7	98	4,6	313	14,5
		492	81,5	E	23	1,1	2 148	1 563	72,8	328	15,3	75	3,5	132	6,1
125	Miesbach, St	8 184	6 345	Z	66	1,0	6 279	3 174	50,5	1 416	22,6	505	8,0	744	11,8
		1 839	77,5	E	86	1,4	6 259	3 657	58,4	1 564	25,0	386	6,2	382	6,1
127	Otterfing	3 147	2 659	Z	22	0,8	2 637	1 387	52,6	545	20,7	275	10,4	309	11,7
		488	84,5	E	30	1,1	2 629	1 616	61,5	617	23,5	192	7,3	145	5,5
129	Rottach-Egern	4 397	3 670	Z	29	0,8	3 641	2 268	62,3	434	11,9	130	3,6	683	18,8
		727	83,5	E	38	1,0	3 632	2 754	75,8	449	12,4	123	3,4	245	6,7
131	Schliersee, M	5 161	4 121	Z	46	1,1	4 075	2 087	51,2	822	20,2	353	8,7	568	13,9
		1 040	79,8	E	59	1,4	4 062	2 501	61,6	916	22,6	257	6,3	242	6,0
132	Tegernsee, St	2 850	2 265	Z	23	1,0	2 242	1 252	55,8	366	16,3	122	5,4	397	17,7
		585	79,5	E	32	1,4	2 233	1 516	67,9	382	17,1	108	4,8	172	7,7
133	Valley	2 196	1 839	Z	13	0,7	1 826	1 031	56,5	326	17,9	171	9,4	196	10,7
		357	83,7	E	18	1,0	1 821	1 202	66,0	351	19,3	119	6,5	95	5,2
134	Waakirchen	4 181	3 462	Z	41	1,2	3 421	1 781	52,1	776	22,7	248	7,2	406	11,9
		719	82,8	E	54	1,6	3 408	2 066	60,6	864	25,4	164	4,8	198	5,8
136	Warngau	2 668	2 136	Z	31	1,5	2 105	1 253	59,5	292	13,9	176	8,4	261	12,4
		532	80,1	E	38	1,8	2 098	1 448	69,0	309	14,7	143	6,8	124	5,9
137	Weyarn	2 403	1 988	Z	20	1,0	1 968	1 160	58,9	325	16,5	174	8,8	193	9,8
		415	82,7	E	32	1,6	1 956	1 311	67,0	359	18,4	113	5,8	113	5,8
	Zusammen	70 354	56 469	Z	563	1,0	55 906	30 628	54,8	10 716	19,2	4 238	7,6	7 151	12,8
		13 885	80,3	E	748	1,3	55 721	35 725	64,1	11 799	21,2	3 122	5,6	3 300	5,9

183 Landkreis Mühldorf a.Inn

112	Ampfing	4 730	3 603	Z	50	1,4	3 553	2 104	59,2	656	18,5	183	5,2	335	9,4
		1 127	76,2	E	60	1,7	3 543	2 356	66,5	652	18,4	192	5,4	149	4,2
113	Aschau a.Inn	2 203	1 754	Z	30	1,7	1 724	1 003	58,2	362	21,0	96	5,6	135	7,8
		449	79,6	E	37	2,1	1 717	1 080	62,9	384	22,4	89	5,2	65	3,8
114	Buchbach, M	2 289	1 731	Z	24	1,4	1 707	1 038	60,8	285	16,7	104	6,1	143	8,4
		558	75,6	E	23	1,3	1 708	1 181	69,1	283	16,6	86	5,0	65	3,8
115	Egglkofen	916	711	Z	2	0,3	709	475	67,0	88	12,4	27	3,8	57	8,0
		205	77,6	E	5	0,7	706	521	73,8	99	14,0	23	3,3	22	3,1
116	Erharting	740	554	Z	4	0,7	550	385	70,0	85	15,5	19	3,5	41	7,5
		186	74,9	E	6	1,1	548	414	75,5	87	15,9	20	3,6	15	2,7

Regierungsbezirken, Kreisen und Gemeinden

Von den gültigen Stimmen entfielen auf (geordnet nach der Reihenfolge auf dem Stimmzettel)													Schl. Nr.
Sonstige		davon											
		REP	Die Linke.	NPD	PBC	BP	DIE FRAUEN	GRAUE	BüSo	FAMILIE	MLPD	Übrige	
Anzahl	%	Anzahl											
15	16	17	18	19	20	21	22	23	24	25	26	27	
Noch: Oberbayern													181
115	4,5	6	55	8	1	20	4	9	—	12	—	x	144
111	4,3	x	51	12	x	30	x	x	x	x	x	x	18
141	6,7	8	49	19	7	31	6	4	2	13	2	x	145
140	6,7	x	37	20	x	71	x	x	x	x	x	x	12
121	5,5	5	65	14	2	21	5	3	—	6	—	x	146
120	5,4	x	63	15	x	30	x	x	x	x	x	x	12
4 374	6,6	377	1 732	552	157	792	150	180	44	367	23	x	Zus.
4 117	6,3	x	1 462	719	x	1 498	x	x	x	x	x	x	438
<b>182</b>													
117	4,5	14	47	23	3	9	3	7	—	10	1	x	111
62	2,4	x	35	27	x	x	x	x	x	x	x	x	x
52	5,5	10	13	10	—	9	2	4	—	4	—	x	112
31	3,3	x	17	14	x	x	x	x	x	x	x	x	x
195	6,0	21	60	43	5	42	4	7	—	12	1	x	114
105	3,2	x	51	54	x	x	x	x	x	x	x	x	x
163	4,4	14	62	23	—	29	5	13	2	14	1	x	116
103	2,8	x	65	38	x	x	x	x	x	x	x	x	x
418	9,3	57	189	46	9	54	15	22	3	22	1	x	119
230	5,1	x	147	83	x	x	x	x	x	x	x	x	x
463	5,2	33	239	50	10	50	14	23	2	37	5	x	120
262	3,0	x	187	75	x	x	x	x	x	x	x	x	x
86	5,1	24	23	12	1	16	1	5	—	4	—	x	123
37	2,2	x	23	14	x	x	x	x	x	x	x	x	x
91	4,2	9	27	22	1	14	4	8	1	4	1	x	124
50	2,3	x	23	27	x	x	x	x	x	x	x	x	x
440	7,0	57	199	67	8	48	14	15	—	29	3	x	125
270	4,3	x	170	100	x	x	x	x	x	x	x	x	x
121	4,6	10	43	18	9	21	3	4	—	12	1	x	127
59	2,2	x	32	27	x	x	x	x	x	x	x	x	x
126	3,5	18	43	20	2	16	4	13	2	7	1	x	129
61	1,7	x	32	29	x	x	x	x	x	x	x	x	x
245	6,0	16	132	30	3	21	10	17	—	16	—	x	131
146	3,6	x	96	50	x	x	x	x	x	x	x	x	x
105	4,7	5	44	16	2	18	3	8	1	8	—	x	132
55	2,5	x	36	19	x	x	x	x	x	x	x	x	x
102	5,6	14	28	19	2	16	2	7	1	13	—	x	133
54	3,0	x	25	29	x	x	x	x	x	x	x	x	x
210	6,1	25	99	25	7	17	7	10	4	14	2	x	134
116	3,4	x	75	41	x	x	x	x	x	x	x	x	x
123	5,8	16	27	26	3	26	6	5	3	10	1	x	136
74	3,5	x	33	41	x	x	x	x	x	x	x	x	x
116	5,9	17	50	11	4	16	4	3	3	7	1	x	137
60	3,1	x	38	22	x	x	x	x	x	x	x	x	x
3 173	5,7	360	1 325	461	69	422	101	171	22	223	19	x	Zus.
1 775	3,2	x	1 085	690	x	x	x	x	x	x	x	x	x
<b>183</b>													
275	7,7	45	95	42	3	36	9	8	8	28	1	x	112
194	5,5	x	85	78	x	x	x	x	31	x	x	x	x
128	7,4	25	45	23	1	14	4	4	2	9	1	x	113
99	5,8	x	47	37	x	x	x	x	15	x	x	x	x
137	8,0	22	53	23	2	18	3	6	2	8	—	x	114
93	5,4	x	47	32	x	x	x	x	14	x	x	x	x
62	8,7	7	21	7	4	14	1	1	—	7	—	x	115
41	5,8	x	23	10	x	x	x	x	8	x	x	x	x
20	3,6	5	5	3	—	2	—	3	—	2	—	x	116
12	2,2	x	3	5	x	x	x	x	4	x	x	x	x

Noch: 1. Ergebnisse der Bundestagswahl 2005 nach

Schl. Nr.	Gebiet	Wahlberechtigte		Wähler	Art der Stimme	Ungültige Stimmen		Gültige Stimmen		Von den gültigen Stimmen entfielen auf							
		Nichtwähler	Wahlbeteiligung in %			Anzahl	%	Anzahl	CSU		SPD		GRÜNE		FDP		
									Anzahl	%	Anzahl	%	Anzahl	%	Anzahl	%	
																	1
<b>Noch: Oberbayern</b>																	
<b>183 Noch: Landkreis Mühldorf a. Inn</b>																	
118	Gars a. Inn, M	2 926	2 326	Z	25	1,1	2 301	1 430	62,1	360	15,6	135	5,9	198	8,6		
		600	79,5	E	35	1,5	2 291	1 585	69,2	357	15,6	142	6,2	99	4,3		
119	Haag i. OB, M	4 573	3 548	Z	36	1,0	3 512	1 951	55,6	705	20,1	199	5,7	369	10,5		
		1 025	77,6	E	61	1,7	3 487	2 197	63,0	722	20,7	207	5,9	176	5,0		
120	Heldenstein	1 840	1 462	Z	10	0,7	1 452	861	59,3	261	18,0	94	6,5	136	9,4		
		378	79,5	E	21	1,4	1 441	973	67,5	266	18,5	79	5,5	70	4,9		
122	Jettenbach	578	494	Z	12	2,4	482	308	63,9	75	15,6	31	6,4	35	7,3		
		84	85,5	E	6	1,2	488	342	70,1	86	17,6	28	5,7	10	2,0		
123	Kirchdorf	998	847	Z	9	1,1	838	626	74,7	79	9,4	26	3,1	60	7,2		
		151	84,9	E	17	2,0	830	675	81,3	83	10,0	18	2,2	33	4,0		
124	Kraiburg a. Inn, M	3 025	2 251	Z	13	0,6	2 238	1 289	57,6	486	21,7	133	5,9	179	8,0		
		774	74,4	E	24	1,1	2 227	1 426	64,0	452	20,3	144	6,5	107	4,8		
125	Lohkirchen	519	435	Z	4	0,9	431	291	67,5	50	11,6	24	5,6	30	7,0		
		84	83,8	E	6	1,4	429	322	75,1	51	11,9	30	7,0	11	2,6		
126	Maitenbeth	1 450	1 175	Z	10	0,9	1 165	666	57,2	199	17,1	121	10,4	105	9,0		
		275	81,0	E	22	1,9	1 153	726	63,0	222	19,3	105	9,1	55	4,8		
127	Mettenheim	2 296	1 738	Z	19	1,1	1 719	1 003	58,3	329	19,1	90	5,2	159	9,2		
		558	75,7	E	25	1,4	1 713	1 124	65,6	336	19,6	92	5,4	71	4,1		
128	Mühldorf a. Inn, St	13 734	9 933	Z	108	1,1	9 825	5 028	51,2	2 332	23,7	683	7,0	970	9,9		
		3 801	72,3	E	151	1,5	9 782	5 679	58,1	2 238	22,9	880	9,0	471	4,8		
129	Neumarkt-Sankt Veit, St	4 825	3 430	Z	32	0,9	3 398	2 197	64,7	522	15,4	169	5,0	237	7,0		
		1 395	71,1	E	37	1,1	3 393	2 414	71,1	497	14,6	170	5,0	127	3,7		
130	Niederbergkirchen	967	778	Z	13	1,7	765	535	69,9	77	10,1	30	3,9	76	9,9		
		189	80,5	E	10	1,3	768	590	76,8	77	10,0	50	6,5	26	3,4		
131	Niedertaufkirchen	1 020	792	Z	10	1,3	782	544	69,6	105	13,4	30	3,8	51	6,5		
		228	77,6	E	11	1,4	781	591	75,7	106	13,6	29	3,7	25	3,2		
132	Oberbergkirchen	1 192	954	Z	4	0,4	950	578	60,8	148	15,6	79	8,3	68	7,2		
		238	80,0	E	7	0,7	947	627	66,2	164	17,3	79	8,3	31	3,3		
134	Oberneukirchen	604	501	Z	2	0,4	499	406	81,4	28	5,6	19	3,8	20	4,0		
		103	82,9	E	2	0,4	499	429	86,0	26	5,2	14	2,8	13	2,6		
135	Obertaufkirchen	1 702	1 414	Z	21	1,5	1 393	867	62,2	231	16,6	94	6,7	106	7,6		
		288	83,1	E	23	1,6	1 391	948	68,2	233	16,8	100	7,2	55	4,0		
136	Polling	2 606	2 117	Z	26	1,2	2 091	1 331	63,7	339	16,2	107	5,1	172	8,2		
		489	81,2	E	26	1,2	2 091	1 454	69,5	356	17,0	109	5,2	82	3,9		
138	Rattenkirchen	712	591	Z	8	1,4	583	385	66,0	89	15,3	18	3,1	28	4,8		
		121	83,0	E	9	1,5	582	411	70,6	93	16,0	12	2,1	23	4,0		
139	Rechtmehring	1 315	1 050	Z	14	1,3	1 036	680	65,6	148	14,3	64	6,2	81	7,8		
		265	79,8	E	18	1,7	1 032	725	70,3	154	14,9	60	5,8	47	4,6		
140	Reichertsheim	1 223	993	Z	5	0,5	988	701	71,0	103	10,4	49	5,0	77	7,8		
		230	81,2	E	13	1,3	980	766	78,2	106	10,8	47	4,8	32	3,3		
143	Schönberg	736	639	Z	4	0,6	635	461	72,6	73	11,5	28	4,4	49	7,7		
		97	86,8	E	8	1,3	631	501	79,4	73	11,6	26	4,1	15	2,4		
144	Schwindegg	2 614	2 034	Z	30	1,5	2 004	1 114	55,6	387	19,3	164	8,2	171	8,5		
		580	77,8	E	30	1,5	2 004	1 253	62,5	381	19,0	172	8,6	81	4,0		
145	Taufkirchen	1 055	812	Z	4	0,5	808	536	66,3	100	12,4	38	4,7	73	9,0		
		243	77,0	E	8	1,0	804	579	72,0	101	12,6	43	5,3	42	5,2		
147	Unterreit	1 232	1 023	Z	6	0,6	1 017	673	66,2	135	13,3	80	7,9	70	6,9		
		209	83,0	E	14	1,4	1 009	718	71,2	141	14,0	85	8,4	33	3,3		
148	Waldkraiburg, St	17 886	11 925	Z	211	1,8	11 714	6 676	57,0	2 684	22,9	444	3,8	941	8,0		
		5 961	66,7	E	230	1,9	11 695	7 370	63,0	2 716	23,2	427	3,7	448	3,8		
151	Zangberg	777	645	Z	7	1,1	638	342	53,6	103	16,1	53	8,3	85	13,3		
		132	83,0	E	13	2,0	632	399	63,1	103	16,3	53	8,4	51	8,1		
	Zusammen	83 283	62 260	Z	753	1,2	61 507	36 484	59,3	11 624	18,9	3 431	5,6	5 257	8,5		
		21 023	74,8	E	958	1,5	61 302	40 376	65,9	11 645	19,0	3 611	5,9	2 550	4,2		
<b>184 Landkreis München</b>																	
112	Aschheim	4 681	4 023	Z	26	0,6	3 997	1 934	48,4	934	23,4	347	8,7	589	14,7		
		658	85,9	E	41	1,0	3 982	2 230	56,0	1 142	28,7	251	6,3	236	5,9		

Z = Zweitstimmen. E = Erststimmen.





Noch: 1. Ergebnisse der Bundestagswahl 2005 nach

Schl. Nr.	Gebiet	Wahlberechtigte		Wähler	Art der Stimme	Ungültige Stimmen		Gültige Stimmen		Von den gültigen Stimmen entfielen auf							
		Nichtwähler	Wahlbeteiligung in %			Anzahl	%	Anzahl	CSU		SPD		GRÜNE		FDP		
									Anzahl	%	Anzahl	%	Anzahl	%	Anzahl	%	
																	1
Noch: Oberbayern																	
184 Noch: Landkreis München																	
113	Baierbrunn .....	1 968	1 754	Z	9	0,5	1 745	856	49,1	381	21,8	192	11,0	255	14,6		
		214	89,1	E	17	1,0	1 737	965	55,6	474	27,3	167	9,6	97	5,6		
114	Brunnthal .....	3 326	2 814	Z	19	0,7	2 795	1 472	52,7	558	20,0	210	7,5	404	14,5		
		512	84,6	E	20	0,7	2 794	1 682	60,2	673	24,1	189	6,8	186	6,7		
118	Feldkirchen .....	3 971	3 369	Z	35	1,0	3 334	1 552	46,6	783	23,5	355	10,6	466	14,0		
		602	84,8	E	49	1,5	3 320	1 765	53,2	988	29,8	249	7,5	210	6,3		
119	Garching b.München, St .....	9 696	7 651	Z	75	1,0	7 576	3 289	43,4	2 034	26,8	768	10,1	937	12,4		
		2 045	78,9	E	127	1,7	7 524	3 756	49,9	2 496	33,2	555	7,4	421	5,6		
120	Gräfelfing .....	10 024	8 537	Z	53	0,6	8 484	3 750	44,2	1 643	19,4	1 146	13,5	1 599	18,8		
		1 487	85,2	E	66	0,8	8 471	4 643	54,8	2 303	27,2	751	8,9	589	7,0		
121	Grasbrunn .....	4 129	3 661	Z	29	0,8	3 632	1 819	50,1	776	21,4	326	9,0	561	15,4		
		468	88,7	E	47	1,3	3 614	2 119	58,6	964	26,7	248	6,9	203	5,6		
122	Grünwald .....	8 063	6 931	Z	34	0,5	6 897	3 683	53,4	1 009	14,6	525	7,6	1 522	22,1		
		1 132	86,0	E	49	0,7	6 882	4 467	64,9	1 298	18,9	394	5,7	637	9,3		
123	Haar .....	12 887	10 188	Z	86	0,8	10 102	4 234	41,9	2 903	28,7	999	9,9	1 205	11,9		
		2 699	79,1	E	120	1,2	10 068	4 832	48,0	3 503	34,8	755	7,5	552	5,5		
127	Höhenkirchen-Siegersbrunn .....	6 393	5 514	Z	44	0,8	5 470	2 535	46,3	1 265	23,1	713	13,0	690	12,6		
		879	86,3	E	58	1,1	5 456	2 899	53,1	1 587	29,1	557	10,2	293	5,4		
129	Hohenbrunn .....	5 802	4 901	Z	21	0,4	4 880	2 276	46,6	1 042	21,4	578	11,8	788	16,1		
		901	84,5	E	35	0,7	4 866	2 693	55,3	1 382	28,4	399	8,2	298	6,1		
130	Ismaning .....	11 001	9 146	Z	74	0,8	9 072	4 136	45,6	2 390	26,3	928	10,2	1 077	11,9		
		1 855	83,1	E	118	1,3	9 028	4 609	51,1	2 976	33,0	633	7,0	494	5,5		
131	Kirchheim b.München .....	8 973	7 715	Z	46	0,6	7 669	3 256	42,5	2 022	26,4	956	12,5	1 031	13,4		
		1 258	86,0	E	79	1,0	7 636	3 773	49,4	2 550	33,4	652	8,5	431	5,6		
132	Neuried .....	5 488	4 763	Z	27	0,6	4 736	2 099	44,3	1 154	24,4	559	11,8	685	14,5		
		725	86,8	E	38	0,8	4 725	2 592	54,9	1 415	29,9	315	6,7	257	5,4		
134	Oberhaching .....	8 824	7 478	Z	34	0,5	7 444	3 559	47,8	1 473	19,8	902	12,1	1 176	15,8		
		1 346	84,7	E	68	0,9	7 410	4 085	55,1	1 957	26,4	670	9,0	502	6,8		
135	Oberschleißheim .....	7 919	6 259	Z	71	1,1	6 188	2 686	43,4	1 785	28,8	566	9,1	706	11,4		
		1 660	79,0	E	95	1,5	6 164	2 995	48,6	2 159	35,0	407	6,6	338	5,5		
136	Ottobrunn .....	14 527	12 263	Z	89	0,7	12 174	5 512	45,3	2 866	23,5	1 298	10,7	1 854	15,2		
		2 264	84,4	E	129	1,1	12 134	6 416	52,9	3 725	30,7	902	7,4	720	5,9		
137	Aying .....	3 085	2 632	Z	17	0,6	2 615	1 452	55,5	453	17,3	215	8,2	337	12,9		
		453	85,3	E	32	1,2	2 600	1 638	63,0	557	21,4	169	6,5	159	6,1		
138	Planegg .....	7 807	6 590	Z	39	0,6	6 551	2 747	41,9	1 660	25,3	829	12,7	957	14,6		
		1 217	84,4	E	56	0,8	6 534	3 242	49,6	2 170	33,2	516	7,9	434	6,6		
139	Pullach i.Isartal .....	6 450	5 545	Z	36	0,6	5 509	2 485	45,1	1 004	18,2	609	11,1	1 235	22,4		
		905	86,0	E	47	0,8	5 498	3 151	57,3	1 365	24,8	431	7,8	457	8,3		
140	Putzbrunn .....	4 105	3 442	Z	27	0,8	3 415	1 544	45,2	846	24,8	312	9,1	540	15,8		
		663	83,8	E	44	1,3	3 398	1 810	53,3	1 044	30,7	214	6,3	249	7,3		
141	Sauerlach .....	4 646	3 938	Z	14	0,4	3 924	2 091	53,3	764	19,5	396	10,1	515	13,1		
		708	84,8	E	26	0,7	3 912	2 274	58,1	842	21,5	509	13,0	193	4,9		
142	Schäftlarn .....	3 816	3 234	Z	17	0,5	3 217	1 491	46,3	596	18,5	441	13,7	547	17,0		
		582	84,7	E	33	1,0	3 201	1 743	54,5	816	25,5	361	11,3	211	6,6		
144	Straßlach-Dingharting .....	2 163	1 891	Z	11	0,6	1 880	1 012	53,8	302	16,1	168	8,9	335	17,8		
		272	87,4	E	20	1,1	1 871	1 188	63,5	386	20,6	139	7,4	133	7,1		
145	Taufkirchen .....	12 414	10 108	Z	92	0,9	10 016	4 347	43,4	2 667	26,6	1 023	10,2	1 355	13,5		
		2 306	81,4	E	129	1,3	9 979	4 921	49,3	3 398	34,1	767	7,7	546	5,5		
146	Neubiberg .....	9 426	7 955	Z	30	0,4	7 925	3 542	44,7	1 963	24,8	879	11,1	1 205	15,2		
		1 471	84,4	E	66	0,8	7 889	4 062	51,5	2 577	32,7	597	7,6	484	6,1		
147	Unterföhring .....	5 480	4 523	Z	36	0,8	4 487	1 800	40,1	1 409	31,4	422	9,4	557	12,4		
		957	82,5	E	49	1,1	4 474	2 018	45,1	1 717	38,4	277	6,2	279	6,2		
148	Unterhaching .....	15 834	13 014	Z	104	0,8	12 910	5 673	43,9	3 370	26,1	1 320	10,2	1 743	13,5		
		2 820	82,2	E	161	1,2	12 853	6 366	49,5	4 166	32,4	1 053	8,2	821	6,4		
149	Unterschleißheim, St .....	18 301	14 694	Z	129	0,9	14 565	6 250	42,9	4 061	27,9	1 410	9,7	1 835	12,6		
		3 607	80,3	E	166	1,1	14 528	7 143	49,2	4 937	34,0	1 044	7,2	835	5,7		

Z = Zweitstimmen. E = Erststimmen.



Noch: 1. Ergebnisse der Bundestagswahl 2005 nach

Schl. Nr.	Gebiet	Wahlberechtigte	Wähler	Art der Stimme	Ungültige Stimmen		Gültige Stimmen		Von den gültigen Stimmen entfielen auf							
		Nichtwähler	Wahlbeteiligung in %		Anzahl	%	Anzahl	%	CSU		SPD		GRÜNE		FDP	
									7	8	9	10	11	12	13	14
									1	2	3	4	5	6	7	8

Noch: Oberbayern

184 Noch: Landkreis München

Zusammen	221 199	184 533	Z	1 324	0,7	183 209	83 082	45,3	44 113	24,1	19 392	10,6	26 706	14,6
	36 666	83,4	E	1 985	1,1	182 548	96 077	52,6	55 567	30,4	14 171	7,8	11 265	6,2

185 Landkreis Neuburg-Schrobenhausen

113	Aresing	2 061	1 687	Z	13	0,8	1 674	1 080	64,5	294	17,6	78	4,7	102	6,1
		374	81,9	E	15	0,9	1 672	1 241	74,2	271	16,2	47	2,8	46	2,8
116	Berg im Gau	912	785	Z	6	0,8	779	574	73,7	86	11,0	12	1,5	68	8,7
		127	86,1	E	6	0,8	779	636	81,6	78	10,0	14	1,8	25	3,2
118	Bergheim	1 425	1 189	Z	15	1,3	1 174	763	65,0	188	16,0	55	4,7	86	7,3
		236	83,4	E	13	1,1	1 176	912	77,6	155	13,2	32	2,7	24	2,0
123	Brunnen	1 220	996	Z	13	1,3	983	703	71,5	136	13,8	25	2,5	64	6,5
		224	81,6	E	17	1,7	979	800	81,7	112	11,4	17	1,7	16	1,6
125	Burgheim, M	3 588	2 713	Z	25	0,9	2 688	1 685	62,7	528	19,6	93	3,5	196	7,3
		875	75,6	E	27	1,0	2 686	1 945	72,4	458	17,1	70	2,6	73	2,7
127	Ehekirchen	2 817	2 392	Z	22	0,9	2 370	1 629	68,7	309	13,0	94	4,0	193	8,1
		425	84,9	E	26	1,1	2 366	1 866	78,9	258	10,9	77	3,3	68	2,9
131	Gachenbach	1 809	1 466	Z	15	1,0	1 451	1 004	69,2	193	13,3	50	3,4	100	6,9
		343	81,0	E	20	1,4	1 446	1 150	79,5	157	10,9	39	2,7	35	2,4
139	Karlshuld	3 819	2 930	Z	31	1,1	2 899	1 722	59,4	630	21,7	80	2,8	237	8,2
		889	76,7	E	33	1,1	2 897	2 050	70,8	561	19,4	65	2,2	79	2,7
140	Karliskron	3 600	2 847	Z	35	1,2	2 812	1 469	52,2	776	27,6	118	4,2	191	6,8
		753	79,1	E	29	1,0	2 818	1 844	65,4	622	22,1	88	3,1	66	2,3
143	Langenmosen	1 145	967	Z	15	1,6	952	693	72,8	117	12,3	17	1,8	77	8,1
		178	84,5	E	15	1,6	952	790	83,0	97	10,2	11	1,2	19	2,0
149	Neuburg a.d.Donau, GKSt	20 437	15 182	Z	223	1,5	14 959	7 752	51,8	3 904	26,1	839	5,6	1 277	8,5
		5 255	74,3	E	264	1,7	14 918	9 428	63,2	3 627	24,3	584	3,9	457	3,1
150	Oberhausen	1 910	1 540	Z	14	0,9	1 526	796	52,2	396	26,0	82	5,4	123	8,1
		370	80,6	E	24	1,6	1 516	1 003	66,2	337	22,2	53	3,5	48	3,2
153	Rennertshofen, M	3 780	2 968	Z	40	1,3	2 928	1 743	59,5	628	21,4	124	4,2	183	6,3
		812	78,5	E	53	1,8	2 915	2 077	71,3	557	19,1	90	3,1	59	2,0
157	Rohrenfels	1 094	877	Z	13	1,5	864	516	59,7	153	17,7	30	3,5	77	8,9
		217	80,2	E	8	0,9	869	624	71,8	146	16,8	20	2,3	20	2,3
158	Schrobenhausen, St	12 256	9 312	Z	86	0,9	9 226	4 893	53,0	2 354	25,5	611	6,6	726	7,9
		2 944	76,0	E	98	1,1	9 214	6 121	66,4	2 073	22,5	378	4,1	217	2,4
163	Königsmoos	3 197	2 541	Z	26	1,0	2 515	1 692	67,3	376	15,0	65	2,6	179	7,1
		656	79,5	E	28	1,1	2 513	1 916	76,2	326	13,0	49	1,9	74	2,9
166	Waidhofen	1 663	1 300	Z	8	0,6	1 292	827	64,0	221	17,1	74	5,7	100	7,7
		363	78,2	E	9	0,7	1 291	956	74,1	214	16,6	41	3,2	38	2,9
168	Weichering	1 736	1 369	Z	8	0,6	1 361	773	56,8	306	22,5	55	4,0	90	6,6
		367	78,9	E	14	1,0	1 355	935	69,0	285	21,0	28	2,1	26	1,9
	Zusammen	68 469	53 061	Z	608	1,1	52 453	30 314	57,8	11 595	22,1	2 502	4,8	4 069	7,8
		15 408	77,5	E	699	1,3	52 362	36 294	69,3	10 334	19,7	1 703	3,3	1 390	2,7

186 Landkreis Pfaffenhofen a.d.Ilm

113	Baar-Ebenhausen	3 764	2 899	Z	39	1,3	2 860	1 378	48,2	821	28,7	144	5,0	240	8,4
		865	77,0	E	39	1,3	2 860	1 498	52,4	873	30,5	130	4,5	135	4,7
116	Ernsgaden	1 122	847	Z	13	1,5	834	458	54,9	219	26,3	31	3,7	52	6,2
		275	75,5	E	15	1,8	832	487	58,5	229	27,5	28	3,4	28	3,4
122	Geisenfeld, St	7 118	5 535	Z	43	0,8	5 492	3 269	59,5	1 132	20,6	214	3,9	446	8,1
		1 583	77,8	E	82	1,5	5 453	3 476	63,7	1 168	21,4	229	4,2	231	4,2
125	Gerolsbach	2 422	2 027	Z	10	0,5	2 017	1 274	63,2	322	16,0	123	6,1	182	9,0
		395	83,7	E	20	1,0	2 007	1 371	68,3	342	17,0	96	4,8	90	4,5
126	Hettenshausen	1 486	1 201	Z	9	0,7	1 192	585	49,1	288	24,2	115	9,6	111	9,3
		285	80,8	E	22	1,8	1 179	624	52,9	283	24,0	119	10,1	70	5,9
128	Hohenwart, M	3 163	2 460	Z	28	1,1	2 432	1 577	64,8	383	15,7	129	5,3	176	7,2
		703	77,8	E	44	1,8	2 416	1 654	68,5	394	16,3	123	5,1	90	3,7
130	Ilmmünster	1 616	1 349	Z	18	1,3	1 331	722	54,2	277	20,8	104	7,8	134	10,1
		267	83,5	E	26	1,9	1 323	766	57,9	288	21,8	114	8,6	68	5,1

Z = Zweitstimmen. E = Erststimmen.

Regierungsbezirken, Kreisen und Gemeinden

Von den gültigen Stimmen entfielen auf (geordnet nach der Reihenfolge auf dem Stimmzettel)													Schl. Nr.
Sonstige		davon											
		REP	Die Linke.	NPD	PBC	BP	DIE FRAUEN	GRAUE	BüSo	FAMILIE	MLPD	Übrige	
Anzahl	%	Anzahl											
15	16	17	18	19	20	21	22	23	24	25	26	27	

Noch: Oberbayern

9 916	5,4	839	4 731	1 213	190	800	353	733	102	904	51	x	184
5 468	3,0	x	3 670	1 798	x	x	x	x	x	x	x	x	Zus.
													<b>185</b>
120	7,2	22	38	25	1	20	-	2	-	12	-	x	113
67	4,0	x	27	29	x	x	x	x	x	11	x	x	x
39	5,0	7	14	5	-	5	1	2	1	4	-	x	116
26	3,3	x	10	10	x	x	x	x	x	6	x	x	x
82	7,0	13	24	20	2	7	5	3	-	8	-	x	118
53	4,5	x	20	19	x	x	x	x	x	14	x	x	x
55	5,6	3	17	16	1	12	1	-	-	5	-	x	123
34	3,5	x	12	16	x	x	x	x	x	6	x	x	x
186	6,9	29	73	29	2	23	3	4	1	21	1	x	125
140	5,2	x	62	39	x	x	x	x	x	39	x	x	x
145	6,1	30	52	22	2	15	5	4	-	14	1	x	127
97	4,1	x	51	28	x	x	x	x	x	18	x	x	x
104	7,2	13	42	13	1	16	2	1	-	16	-	x	131
65	4,5	x	29	16	x	x	x	x	x	20	x	x	x
230	7,9	33	84	45	9	20	7	4	1	26	1	x	139
142	4,9	x	65	49	x	x	x	x	x	28	x	x	x
258	9,2	35	94	73	6	11	7	6	1	25	-	x	140
198	7,0	x	86	72	x	x	x	x	x	40	x	x	x
48	5,0	6	15	13	1	6	-	-	-	7	-	x	143
35	3,7	x	9	16	x	x	x	x	x	10	x	x	x
1 187	7,9	178	505	193	28	56	45	51	7	121	3	x	149
822	5,5	x	414	251	x	x	x	x	x	157	x	x	x
129	8,5	10	55	13	7	10	8	4	1	19	2	x	150
75	4,9	x	33	16	x	x	x	x	x	26	x	x	x
250	8,5	86	65	37	1	12	8	11	-	30	-	x	153
132	4,5	x	53	46	x	x	x	x	x	33	x	x	x
88	10,2	12	30	13	1	9	5	5	-	13	-	x	157
59	6,8	x	29	17	x	x	x	x	x	13	x	x	x
642	7,0	48	314	97	3	82	23	23	3	48	1	x	158
425	4,6	x	238	114	x	x	x	x	x	73	x	x	x
203	8,1	36	66	54	2	15	6	2	-	22	-	x	163
148	5,9	x	58	65	x	x	x	x	x	25	x	x	x
70	5,4	7	28	16	-	6	3	4	1	4	1	x	166
42	3,3	x	19	16	x	x	x	x	x	7	x	x	x
137	10,1	27	60	20	3	10	1	1	-	15	-	x	168
81	6,0	x	40	26	x	x	x	x	x	15	x	x	x
3 973	7,6	595	1 576	704	70	335	130	127	16	410	10	x	Zus.
2 641	5,0	x	1 255	845	x	x	x	x	x	541	x	x	x
													<b>186</b>
277	9,7	27	119	49	7	28	8	8	-	30	1	x	113
224	7,8	x	103	63	x	58	x	x	x	x	x	x	x
74	8,9	20	19	14	-	8	1	1	-	10	1	x	116
60	7,2	x	20	17	x	23	x	x	x	x	x	x	x
431	7,8	109	131	78	9	48	7	20	1	28	-	x	122
349	6,4	x	121	100	x	128	x	x	x	x	x	x	x
116	5,8	15	48	20	4	11	7	2	-	8	1	x	125
108	5,4	x	50	22	x	36	x	x	x	x	x	x	x
93	7,8	9	51	12	1	8	4	3	1	3	1	x	126
83	7,0	x	40	15	x	28	x	x	x	x	x	x	x
167	6,9	16	61	41	4	28	1	7	-	9	-	x	128
155	6,4	x	53	55	x	47	x	x	x	x	x	x	x
94	7,1	3	47	17	4	8	6	-	-	8	1	x	130
87	6,6	x	42	19	x	26	x	x	x	x	x	x	x

Noch: 1. Ergebnisse der Bundestagswahl 2005 nach

Schl. Nr.	Gebiet	Wahlberechtigte		Wähler	Art der Stimme	Ungültige Stimmen		Gültige Stimmen		Von den gültigen Stimmen entfielen auf							
		Nichtwähler	Wahlbeteiligung in %			Anzahl	%	Anzahl	%	CSU		SPD		GRÜNE		FDP	
										Anzahl	%	Anzahl	%	Anzahl	%	Anzahl	%

Noch: Oberbayern

186 Noch: Landkreis Pfaffenhofen a.d.Ilm

132	Jetzendorf	2 165 381	1 784 82,4	Z E	20 29	1,1 1,6	1 764 1 755	997 1 079	56,5 61,5	369 397	20,9 22,6	136 115	7,7 6,6	150 77	8,5 4,4
137	Manching, M	8 398 2 188	6 210 73,9	Z E	72 120	1,2 1,9	6 138 6 090	3 241 3 417	52,8 56,1	1 622 1 735	26,4 28,5	281 260	4,6 4,3	472 239	7,7 3,9
139	Münchsmünster	2 251 528	1 723 76,5	Z E	24 29	1,4 1,7	1 699 1 694	786 858	46,3 50,6	545 579	32,1 34,2	89 68	5,2 4,0	156 78	9,2 4,6
143	Pfaffenhofen a.d.Ilm, St	17 260 3 739	13 521 78,3	Z E	114 179	0,8 1,3	13 407 13 342	6 530 7 043	48,7 52,8	3 359 3 394	25,1 25,4	1 222 1 381	9,1 10,4	1 327 721	9,9 5,4
144	Pörmbach	1 456 328	1 128 77,5	Z E	15 17	1,3 1,5	1 113 1 111	682 718	61,3 64,6	221 228	19,9 20,5	51 53	4,6 4,8	75 36	6,7 3,2
146	Reichertshausen	3 748 694	3 054 81,5	Z E	28 51	0,9 1,7	3 026 3 003	1 424 1 596	47,1 53,1	749 776	24,8 25,8	281 271	9,3 9,0	316 155	10,4 5,2
147	Reichertshofen, M	5 583 1 319	4 264 76,4	Z E	38 54	0,9 1,3	4 226 4 210	2 084 2 329	49,3 55,3	1 199 1 259	28,4 29,9	212 182	5,0 4,3	415 174	9,8 4,1
149	Rohrbach	4 010 802	3 208 80,0	Z E	27 41	0,8 1,3	3 181 3 167	1 590 1 687	50,0 53,3	764 855	24,0 27,0	229 229	7,2 7,2	316 175	9,9 5,5
151	Scheyern	3 493 677	2 816 80,6	Z E	17 28	0,6 1,0	2 799 2 788	1 595 1 715	57,0 61,5	522 548	18,6 19,7	220 237	7,9 8,5	283 151	10,1 5,4
152	Schweitenkirchen	3 640 684	2 956 81,2	Z E	30 43	1,0 1,5	2 926 2 913	1 707 1 856	58,3 63,7	475 515	16,2 17,7	180 173	6,2 5,9	339 167	11,6 5,7
158	Vohburg a.d.Donau, St	5 396 1 256	4 140 76,7	Z E	47 62	1,1 1,5	4 093 4 078	2 094 2 235	51,2 54,8	1 150 1 205	28,1 29,5	175 160	4,3 3,9	326 163	8,0 4,0
162	Wolnzach, M	7 940 1 692	6 248 78,7	Z E	54 89	0,9 1,4	6 194 6 159	3 416 3 652	55,2 59,3	1 379 1 513	22,3 24,6	318 322	5,1 5,2	675 340	10,9 5,5
	Zusammen	86 031 18 661	67 370 78,3	Z E	646 990	1,0 1,5	66 724 66 380	35 409 38 061	53,1 57,3	15 796 16 581	23,7 25,0	4 254 4 290	6,4 6,5	6 191 3 188	9,3 4,8

187 Landkreis Rosenheim

113	Amerang	2 628 488	2 140 81,4	Z E	19 30	0,9 1,4	2 121 2 110	1 316 1 353	62,0 64,1	319 348	15,0 16,5	176 187	8,3 8,9	161 83	7,6 3,9
114	Aschau i.Chiemgau	4 216 791	3 425 81,2	Z E	29 42	0,8 1,2	3 396 3 383	1 964 2 226	57,8 65,8	569 619	16,8 18,3	259 218	7,6 6,4	383 130	11,3 3,8
116	Babensham	2 135 366	1 769 82,9	Z E	16 20	0,9 1,1	1 753 1 749	1 107 1 185	63,1 67,8	256 262	14,6 15,0	129 150	7,4 8,6	131 51	7,5 2,9
117	Bad Aibling, St	12 642 2 897	9 745 77,1	Z E	83 128	0,9 1,3	9 662 9 617	5 235 5 674	54,2 59,0	1 971 2 145	20,4 22,3	853 708	8,8 7,4	918 506	9,5 5,3
118	Bernau a.Chiemsee	4 640 1 000	3 640 78,4	Z E	32 48	0,9 1,3	3 608 3 592	2 015 2 192	55,8 61,0	643 690	17,8 19,2	281 219	7,8 6,1	410 183	11,4 5,1
120	Brannenburg	4 172 910	3 262 78,2	Z E	25 38	0,8 1,2	3 237 3 224	1 842 2 019	56,9 62,6	662 694	20,5 21,5	293 261	9,1 8,1	279 103	8,6 3,2
121	Breitbrunn a.Chiemsee	1 206 167	1 039 86,2	Z E	6 12	0,6 1,2	1 033 1 027	590 678	57,1 66,0	140 164	13,6 16,0	115 94	11,1 9,2	152 52	14,7 5,1
122	Bruckmühl, M	11 624 2 328	9 296 80,0	Z E	94 126	1,0 1,4	9 202 9 170	4 880 5 488	53,0 59,8	2 018 2 148	21,9 23,4	677 532	7,4 5,8	912 398	9,9 4,3
123	Chiemsee	196 27	169 86,2	Z E	— 3	— 1,8	169 166	111 108	65,7 65,1	32 24	18,9 14,5	11 19	6,5 11,4	12 9	7,1 5,4
124	Edling	3 053 638	2 415 79,1	Z E	15 25	0,6 1,0	2 400 2 390	1 304 1 425	54,3 59,6	511 507	21,3 21,2	201 224	8,4 9,4	225 104	9,4 4,4
125	Eggstätt	2 059 380	1 679 81,5	Z E	14 20	0,8 1,2	1 665 1 659	958 1 032	57,5 62,2	314 343	18,9 20,7	141 135	8,5 8,1	162 62	9,7 3,7
126	Eiselfing	2 197 385	1 812 82,5	Z E	14 21	0,8 1,2	1 798 1 791	1 191 1 256	66,2 70,1	316 298	17,6 16,6	93 112	5,2 6,3	117 59	6,5 3,3
128	Bad Endorf, M	5 711 1 374	4 337 75,9	Z E	28 46	0,6 1,1	4 309 4 291	2 459 2 692	57,1 62,7	847 915	19,7 21,3	367 286	8,5 6,7	353 146	8,2 3,4
129	Bad Feilnbach	5 513 1 027	4 486 81,4	Z E	62 72	1,4 1,6	4 424 4 414	2 808 3 086	63,5 69,9	662 691	15,0 15,7	241 205	5,4 4,6	433 180	9,8 4,1
130	Feldkirchen-Westerham	7 636 1 357	6 279 82,2	Z E	58 72	0,9 1,1	6 221 6 207	3 371 3 839	54,2 61,8	1 254 1 349	20,2 21,7	524 453	8,4 7,3	738 294	11,9 4,7

Z = Zweitstimmen. E = Erststimmen.

Regierungsbezirken, Kreisen und Gemeinden

Von den gültigen Stimmen entfielen auf (geordnet nach der Reihenfolge auf dem Stimmzettel)													Schl. Nr.
Sonstige		davon											
		REP	Die Linke.	NPD	PBC	BP	DIE FRAUEN	GRAUE	BüSo	FAMILIE	MLPD	Übrige	
Anzahl	%	Anzahl											
15	16	17	18	19	20	21	22	23	24	25	26	27	

Noch: Oberbayern

112	6,3	11	47	17	3	11	6	9	—	8	—	x	186
87	5,0	x	40	25	x	22	x	x	x	x	x	x	132
522	8,5	79	206	83	18	52	10	19	5	48	2	x	137
439	7,2	x	185	119	x	135	x	x	x	x	x	x	
123	7,2	15	45	26	—	13	8	9	—	6	1	x	139
111	6,6	x	45	35	x	31	x	x	x	x	x	x	
969	7,2	83	467	132	27	84	33	36	8	95	4	x	143
803	6,0	x	370	192	x	241	x	x	x	x	x	x	
84	7,5	9	38	5	—	17	3	2	—	10	—	x	144
76	6,8	x	36	11	x	29	x	x	x	x	x	x	
256	8,5	53	108	28	6	26	6	8	3	16	2	x	146
205	6,8	x	94	40	x	71	x	x	x	x	x	x	
316	7,5	23	151	74	—	18	13	8	1	27	1	x	147
266	6,3	x	123	77	x	66	x	x	x	x	x	x	
282	8,9	31	114	42	3	33	9	9	7	31	3	x	149
221	7,0	x	93	49	x	79	x	x	x	x	x	x	
179	6,4	20	82	22	2	18	5	7	3	18	2	x	151
137	4,9	x	58	23	x	56	x	x	x	x	x	x	
225	7,7	24	97	25	2	25	6	12	1	32	1	x	152
202	6,9	x	91	38	x	73	x	x	x	x	x	x	
348	8,5	40	151	70	4	38	8	6	1	30	—	x	158
315	7,7	x	131	92	x	92	x	x	x	x	x	x	
406	6,6	50	171	60	10	30	15	25	8	34	3	x	162
332	5,4	x	144	85	x	103	x	x	x	x	x	x	
5 074	7,6	637	2 153	815	104	504	156	191	39	451	24	x	Zus.
4 260	6,4	x	1 839	1 077	x	1 344	x	x	x	x	x	x	
													187
149	7,0	35	56	12	—	20	3	6	4	13	—	x	113
139	6,6	41	62	13	x	x	x	x	4	x	x	x	19
221	6,5	38	81	20	6	24	5	13	3	30	1	x	114
190	5,6	46	61	27	x	x	x	x	2	x	x	x	54
130	7,4	34	33	14	4	21	5	4	3	11	1	x	116
101	5,8	42	25	21	x	x	x	x	3	x	x	x	10
685	7,1	143	245	74	19	64	18	32	14	67	9	x	117
584	6,1	219	205	78	x	x	x	x	22	x	x	60	
259	7,2	41	93	38	9	22	10	17	6	23	—	x	118
308	8,6	56	74	36	x	x	x	x	5	x	x	137	
161	5,0	30	61	9	7	22	6	7	3	13	3	x	120
147	4,6	48	56	16	x	x	x	x	3	x	x	24	
36	3,5	8	8	4	—	6	1	4	1	4	—	x	121
39	3,8	14	11	3	x	x	x	x	1	x	x	10	
715	7,8	174	245	75	15	57	12	37	15	82	3	x	122
604	6,6	222	212	80	x	x	x	x	17	x	x	73	
3	1,8	—	2	—	—	1	—	—	—	—	—	x	123
6	3,6	x	2	x	x	x	x	x	x	x	x	4	
159	6,6	25	65	16	9	14	3	5	5	17	—	x	124
130	5,4	37	60	15	x	x	x	x	5	x	x	13	
90	5,4	16	28	13	1	15	6	3	2	6	—	x	125
87	5,2	25	23	10	x	x	x	x	2	x	x	27	
81	4,5	12	23	7	1	9	3	5	16	5	—	x	126
66	3,7	19	13	8	x	x	x	x	15	x	x	11	
283	6,6	46	101	19	7	26	15	30	9	28	2	x	128
252	5,9	65	89	18	x	x	x	x	15	x	x	65	
280	6,3	48	92	37	7	37	7	18	7	25	2	x	129
252	5,7	83	80	27	x	x	x	x	16	x	x	46	
334	5,4	68	109	27	16	35	10	23	5	40	1	x	130
272	4,4	87	100	25	x	x	x	x	8	x	x	52	

Noch: 1. Ergebnisse der Bundestagswahl 2005 nach

Schl. Nr.	Gebiet	Wahlberechtigte		Wähler	Art der Stimme	Ungültige Stimmen		Gültige Stimmen		Von den gültigen Stimmen entfielen auf							
		Nichtwähler	Wahlbeteiligung in %			Anzahl	%	Anzahl	%	CSU		SPD		GRÜNE		FDP	
										Anzahl	%	Anzahl	%	Anzahl	%	Anzahl	%
Noch: Oberbayern																	
187 Noch: Landkreis Rosenheim																	
131	Flintsbach a.Inn	2 084	1 693	Z	12	0,7	1 681	972	57,8	342	20,3	110	6,5	143	8,5		
		391	81,2	E	19	1,1	1 674	1 078	64,4	370	22,1	86	5,1	50	3,0		
132	Frasdorf	2 137	1 728	Z	14	0,8	1 714	1 072	62,5	227	13,2	135	7,9	158	9,2		
		409	80,9	E	19	1,1	1 709	1 169	68,4	248	14,5	112	6,6	53	3,1		
134	Griesstätt	1 850	1 523	Z	16	1,1	1 507	906	60,1	260	17,3	114	7,6	113	7,5		
		327	82,3	E	22	1,4	1 501	962	64,1	271	18,1	114	7,6	55	3,7		
137	Großkarolinenfeld	5 134	4 208	Z	35	0,8	4 173	2 258	54,1	882	21,1	304	7,3	376	9,0		
		926	82,0	E	58	1,4	4 150	2 482	59,8	909	21,9	283	6,8	157	3,8		
138	Gstadt a.Chiemsee	849	683	Z	8	1,2	675	382	56,6	100	14,8	66	9,8	95	14,1		
		166	80,4	E	12	1,8	671	419	62,4	110	16,4	47	7,0	53	7,9		
139	Halfing	1 976	1 567	Z	19	1,2	1 548	973	62,9	230	14,9	115	7,4	126	8,1		
		409	79,3	E	27	1,7	1 540	1 053	68,4	234	15,2	103	6,7	52	3,4		
142	Schechen	3 327	2 743	Z	22	0,8	2 721	1 674	61,5	488	17,9	141	5,2	202	7,4		
		584	82,4	E	29	1,1	2 714	1 815	66,9	482	17,8	136	5,0	107	3,9		
145	Höslwang	921	774	Z	5	0,6	769	537	69,8	82	10,7	57	7,4	57	7,4		
		147	84,0	E	7	0,9	767	560	73,0	87	11,3	59	7,7	29	3,8		
148	Kiefersfelden	4 952	3 695	Z	43	1,2	3 652	1 883	51,6	915	25,1	205	5,6	361	9,9		
		1 257	74,6	E	64	1,7	3 631	2 108	58,1	981	27,0	150	4,1	117	3,2		
150	Kolbermoor, St	12 648	9 434	Z	92	1,0	9 342	4 586	49,1	2 266	24,3	640	6,9	816	8,7		
		3 214	74,6	E	147	1,6	9 287	5 082	54,7	2 260	24,3	580	6,2	414	4,5		
154	Neubeuern, M	3 059	2 592	Z	27	1,0	2 565	1 510	58,9	454	17,7	225	8,8	234	9,1		
		467	84,7	E	43	1,7	2 549	1 612	63,2	500	19,6	208	8,2	115	4,5		
156	Nußdorf a.Inn	1 969	1 575	Z	7	0,4	1 568	981	62,6	212	13,5	127	8,1	158	10,1		
		394	80,0	E	15	1,0	1 560	1 093	70,1	261	16,7	81	5,2	63	4,0		
157	Oberaudorf	3 568	2 880	Z	27	0,9	2 853	1 714	60,1	496	17,4	150	5,3	297	10,4		
		688	80,7	E	29	1,0	2 851	1 890	66,3	526	18,4	134	4,7	132	4,6		
159	Pfaffing	2 761	2 256	Z	21	0,9	2 235	1 330	59,5	368	16,5	161	7,2	212	9,5		
		505	81,7	E	30	1,3	2 226	1 436	64,5	395	17,7	159	7,1	97	4,4		
162	Prien a.Chiemsee, M	7 680	6 026	Z	74	1,2	5 952	3 150	52,9	1 165	19,6	627	10,5	661	11,1		
		1 654	78,5	E	112	1,9	5 914	3 430	58,0	1 373	23,2	441	7,5	313	5,3		
163	Prutting	1 791	1 446	Z	16	1,1	1 430	867	60,6	265	18,5	84	5,9	111	7,8		
		345	80,7	E	22	1,5	1 424	900	63,2	271	19,0	87	6,1	53	3,7		
164	Ramerberg	970	718	Z	23	3,2	695	374	53,8	149	21,4	61	8,8	46	6,6		
		252	74,0	E	25	3,5	693	391	56,4	158	22,8	64	9,2	24	3,5		
165	Raubling	8 534	6 727	Z	61	0,9	6 666	3 601	54,0	1 562	23,4	432	6,5	579	8,7		
		1 807	78,8	E	119	1,8	6 608	3 913	59,2	1 651	25,0	343	5,2	285	4,3		
167	Riedering	4 009	3 199	Z	17	0,5	3 182	1 839	57,8	602	18,9	228	7,2	295	9,3		
		810	79,8	E	41	1,3	3 158	2 008	63,6	624	19,8	210	6,6	124	3,9		
168	Rimsting	2 881	2 390	Z	19	0,8	2 371	1 374	58,0	403	17,0	202	8,5	266	11,2		
		491	83,0	E	38	1,6	2 352	1 558	66,2	417	17,7	182	7,7	83	3,5		
169	Rohrdorf	3 993	3 254	Z	18	0,6	3 236	1 844	57,0	695	21,5	188	5,8	281	8,7		
		739	81,5	E	39	1,2	3 215	1 984	61,7	714	22,2	206	6,4	105	3,3		
170	Rott a.Inn	2 757	2 143	Z	18	0,8	2 125	1 191	56,0	443	20,8	147	6,9	188	8,8		
		614	77,7	E	32	1,5	2 111	1 312	62,2	425	20,1	168	8,0	74	3,5		
172	Samerberg	1 970	1 603	Z	14	0,9	1 589	1 005	63,2	201	12,6	144	9,1	130	8,2		
		367	81,4	E	24	1,5	1 579	1 081	68,5	239	15,1	110	7,0	56	3,5		
173	Schonstett	880	683	Z	5	0,7	678	414	61,1	119	17,6	52	7,7	46	6,8		
		197	77,6	E	8	1,2	675	447	66,2	110	16,3	57	8,4	21	3,1		
174	Söchtenau	1 918	1 584	Z	10	0,6	1 574	976	62,0	242	15,4	132	8,4	94	6,0		
		334	82,6	E	17	1,1	1 567	1 038	66,2	229	14,6	123	7,8	36	2,3		
176	Soyen	2 054	1 642	Z	8	0,5	1 634	932	57,0	273	16,7	142	8,7	168	10,3		
		412	79,9	E	13	0,8	1 629	1 022	62,7	255	15,7	196	12,0	60	3,7		
177	Stephanskirchen	7 553	6 125	Z	46	0,8	6 079	3 174	52,2	1 284	21,1	508	8,4	692	11,4		
		1 428	81,1	E	92	1,5	6 033	3 575	59,3	1 374	22,8	419	6,9	281	4,7		
179	Tuntenhausen	4 740	3 927	Z	37	0,9	3 890	2 541	65,3	554	14,2	269	6,9	318	8,2		
		813	82,8	E	40	1,0	3 887	2 750	70,7	622	16,0	214	5,5	126	3,2		

Z = Zweitstimmen. E = Erststimmen.



Regierungsbezirken, Kreisen und Gemeinden

Von den gültigen Stimmen entfielen auf (geordnet nach der Reihenfolge auf dem Stimmzettel)													Schl. Nr.
Sonstige		davon											
		REP	Die Linke.	NPD	PBC	BP	DIE FRAUEN	GRAUE	BüSo	FAMILIE	MLPD	Übrige	
Anzahl	%	Anzahl											
15	16	17	18	19	20	21	22	23	24	25	26	27	
													187
114	6,8	21	41	11	1	9	7	5	1	17	1	x	131
90	5,4	24	30	13	x	x	x	x	5	x	x	18	
122	7,1	21	45	19	2	20	1	5	2	7	-	x	132
127	7,4	31	32	15	x	x	x	x	4	x	x	45	
114	7,6	25	32	11	3	15	4	5	2	17	-	x	134
99	6,6	37	29	8	x	x	x	x	5	x	x	20	
353	8,5	93	109	29	13	43	8	14	6	37	1	x	137
319	7,7	112	101	38	x	x	x	x	17	x	x	51	
32	4,7	3	12	4	-	4	2	3	4	-	-	x	138
42	6,3	10	14	5	x	x	x	x	2	x	x	11	
104	6,7	14	44	9	2	9	4	4	5	12	1	x	139
98	6,4	34	34	9	x	x	x	x	5	x	x	16	
216	7,9	85	50	25	2	23	5	11	3	12	-	x	142
174	6,4	87	35	26	x	x	x	x	9	x	x	17	
36	4,7	5	10	5	3	3	1	3	3	3	-	x	145
32	4,2	7	10	7	x	x	x	x	1	x	x	7	
288	7,9	52	117	37	7	21	9	13	5	26	1	x	148
275	7,6	97	105	35	x	x	x	x	5	x	x	33	
1 034	11,1	373	285	153	14	50	25	35	24	72	3	x	150
951	10,2	441	235	157	x	x	x	x	42	x	x	76	
142	5,5	31	38	7	4	22	8	9	5	16	2	x	154
114	4,5	57	29	7	x	x	x	x	5	x	x	16	
90	5,7	17	32	10	3	9	3	4	4	8	-	x	156
62	4,0	18	20	10	x	x	x	x	4	x	x	10	
196	6,9	25	79	16	11	14	12	9	3	27	-	x	157
169	5,9	39	72	16	x	x	x	x	5	x	x	37	
164	7,3	37	31	18	-	31	3	20	1	23	-	x	159
139	6,2	46	35	21	x	x	x	x	6	x	x	31	
349	5,9	52	157	36	2	41	9	21	7	20	4	x	162
357	6,0	74	139	39	x	x	x	x	10	x	x	95	
103	7,2	36	18	2	3	15	3	9	3	13	1	x	163
113	7,9	57	17	4	x	x	x	x	11	x	x	24	
65	9,4	13	23	2	3	8	5	3	3	5	-	x	164
56	8,1	17	19	4	x	x	x	x	4	x	x	12	
492	7,4	124	176	41	5	53	16	30	5	41	1	x	165
416	6,3	163	136	43	x	x	x	x	13	x	x	61	
218	6,9	78	62	12	3	26	3	8	5	20	1	x	167
192	6,1	95	43	18	x	x	x	x	10	x	x	26	
126	5,3	19	40	12	-	23	4	12	2	13	1	x	168
112	4,8	26	30	16	x	x	x	x	6	x	x	34	
228	7,0	55	69	12	5	22	10	13	4	35	3	x	169
206	6,4	81	63	19	x	x	x	x	10	x	x	33	
156	7,3	46	34	11	8	16	8	11	5	16	1	x	170
132	6,3	61	33	15	x	x	x	x	6	x	x	17	
109	6,9	26	26	8	3	17	4	5	3	17	-	x	172
93	5,9	47	17	11	x	x	x	x	4	x	x	14	
47	6,9	12	15	2	1	4	1	2	3	7	-	x	173
40	5,9	14	14	3	x	x	x	x	3	x	x	6	
130	8,3	64	32	3	6	13	-	5	-	7	-	x	174
141	9,0	103	26	4	x	x	x	x	1	x	x	7	
119	7,3	30	39	8	3	11	3	5	5	15	-	x	176
96	5,9	33	29	12	x	x	x	x	7	x	x	15	
421	6,9	120	132	36	10	40	6	37	7	32	1	x	177
384	6,4	160	104	37	x	x	x	x	17	x	x	66	
208	5,3	42	73	27	5	14	6	9	6	26	-	x	179
175	4,5	64	55	30	x	x	x	x	7	x	x	19	

Noch: Oberbayern

Noch: 1. Ergebnisse der Bundestagswahl 2005 nach

Schl. Nr.	Gebiet	Wahlberechtigte		Wähler	Art der Stimme	Ungültige Stimmen		Gültige Stimmen		Von den gültigen Stimmen entfielen auf							
		Nichtwähler	Wahlbeteiligung in %			Anzahl	%	Anzahl	%	CSU		SPD		GRÜNE		FDP	
										Anzahl	%	Anzahl	%	Anzahl	%	Anzahl	%

Noch: Oberbayern

187 Noch: Landkreis Rosenheim

181	Vogtareuth .....	2 265	1 854	Z	19	1,0	1 835	1 085	59,1	302	16,5	114	6,2	177	9,6
		411	81,9	E	28	1,5	1 826	1 173	64,2	295	16,2	126	6,9	81	4,4
182	Wasserburg a.Inn, St .....	8 941	6 320	Z	78	1,2	6 242	2 792	44,7	1 803	28,9	667	10,7	524	8,4
		2 621	70,7	E	116	1,8	6 204	2 960	47,7	1 714	27,6	948	15,3	224	3,6
186	Albaching .....	1 120	912	Z	12	1,3	900	556	61,8	145	16,1	61	6,8	73	8,1
		208	81,4	E	17	1,9	895	596	66,6	168	18,8	48	5,4	33	3,7
Zusammen		180 919	143 397	Z	1 318	0,9	142 079	79 644	56,1	28 043	19,7	10 969	7,7	13 383	9,4
		37 522	79,3	E	2 007	1,4	141 390	87 150	61,6	29 470	20,8	9 997	7,1	5 833	4,1

188 Landkreis Starnberg

113	Berg .....	5 694	4 805	Z	19	0,4	4 786	2 447	51,1	773	16,2	489	10,2	902	18,8
		889	84,4	E	37	0,8	4 768	2 828	59,3	927	19,4	351	7,4	566	11,9
117	Andechs .....	2 324	1 976	Z	20	1,0	1 956	1 075	55,0	338	17,3	202	10,3	238	12,2
		348	85,0	E	25	1,3	1 951	1 200	61,5	380	19,5	169	8,7	147	7,5
118	Feldafing .....	3 225	2 701	Z	20	0,7	2 681	1 247	46,5	495	18,5	320	11,9	530	19,8
		524	83,8	E	21	0,8	2 680	1 426	53,2	547	20,4	224	8,4	432	16,1
120	Gauting .....	14 204	12 069	Z	62	0,5	12 007	5 348	44,5	2 578	21,5	1 615	13,5	1 956	16,3
		2 135	85,0	E	94	0,8	11 975	6 169	51,5	2 944	24,6	1 339	11,2	1 250	10,4
121	Gilching .....	12 313	10 284	Z	100	1,0	10 184	4 801	47,1	2 330	22,9	1 138	11,2	1 361	13,4
		2 029	83,5	E	113	1,1	10 171	5 382	52,9	2 727	26,8	773	7,6	945	9,3
124	Herrsching a.Ammersee .....	7 219	6 012	Z	45	0,7	5 967	2 577	43,2	1 306	21,9	857	14,4	942	15,8
		1 207	83,3	E	52	0,9	5 960	2 946	49,4	1 499	25,2	685	11,5	660	11,1
126	Inning a.Ammersee .....	3 049	2 633	Z	12	0,5	2 621	1 227	46,8	482	18,4	341	13,0	454	17,3
		416	86,4	E	16	0,6	2 617	1 441	55,1	532	20,3	314	12,0	271	10,4
127	Krailing .....	5 506	4 762	Z	22	0,5	4 740	2 268	47,8	914	19,3	626	13,2	733	15,5
		744	86,5	E	37	0,8	4 725	2 597	55,0	1 263	26,7	384	8,1	365	7,7
132	Seefeld .....	5 271	4 528	Z	33	0,7	4 495	2 085	46,4	900	20,0	583	13,0	730	16,2
		743	85,9	E	51	1,1	4 477	2 401	53,6	1 025	22,9	491	11,0	473	10,6
137	Pöcking .....	4 127	3 602	Z	28	0,8	3 574	1 683	47,1	710	19,9	453	12,7	610	17,1
		525	87,3	E	32	0,9	3 570	1 947	54,5	809	22,7	287	8,0	432	12,1
139	Starnberg, St .....	16 652	13 687	Z	74	0,5	13 613	6 481	47,6	2 738	20,1	1 481	10,9	2 271	16,7
		2 965	82,2	E	106	0,8	13 581	7 339	54,0	2 944	21,7	1 254	9,2	1 638	12,1
141	Tutzing .....	7 271	6 019	Z	39	0,6	5 980	2 911	48,7	1 201	20,1	740	12,4	873	14,6
		1 252	82,8	E	56	0,9	5 963	3 288	55,1	1 345	22,6	534	9,0	669	11,2
144	Weßling .....	3 816	3 286	Z	19	0,6	3 267	1 498	45,9	684	20,9	537	16,4	391	12,0
		530	86,1	E	35	1,1	3 251	1 621	49,9	863	26,5	400	12,3	292	9,0
145	Wörthsee .....	3 528	3 084	Z	14	0,5	3 070	1 403	45,7	587	19,1	467	15,2	478	15,6
		444	87,4	E	26	0,8	3 058	1 630	53,3	669	21,9	396	12,9	288	9,4
Zusammen		94 199	79 448	Z	507	0,6	78 941	37 051	46,9	16 036	20,3	9 849	12,5	12 469	15,8
		14 751	84,3	E	701	0,9	78 747	42 215	53,6	18 474	23,5	7 601	9,7	8 428	10,7

189 Landkreis Traunstein

111	Altenmarkt a.d.Alz .....	3 128	2 582	Z	25	1,0	2 557	1 426	55,8	638	25,0	172	6,7	151	5,9
		546	82,5	E	33	1,3	2 549	1 534	60,2	668	26,2	153	6,0	78	3,1
113	Bergen .....	3 715	3 016	Z	35	1,2	2 981	1 607	53,9	576	19,3	261	8,8	292	9,8
		699	81,2	E	67	2,2	2 949	1 817	61,6	629	21,3	241	8,2	111	3,8
114	Chieming .....	3 542	2 950	Z	19	0,6	2 931	1 673	57,1	476	16,2	296	10,1	284	9,7
		592	83,3	E	39	1,3	2 911	1 833	63,0	555	19,1	249	8,6	137	4,7
115	Engelsberg .....	1 909	1 546	Z	20	1,3	1 526	976	64,0	219	14,4	92	6,0	107	7,0
		363	81,0	E	28	1,8	1 518	1 083	71,3	223	14,7	72	4,7	48	3,2
118	Fridolfing .....	3 112	2 468	Z	23	0,9	2 445	1 454	59,5	498	20,4	161	6,6	173	7,1
		644	79,3	E	30	1,2	2 438	1 558	63,9	568	23,3	137	5,6	72	3,0
119	Grabenstätt .....	3 271	2 595	Z	29	1,1	2 566	1 522	59,3	419	16,3	209	8,1	260	10,1
		676	79,3	E	33	1,3	2 562	1 697	66,2	466	18,2	188	7,3	113	4,4
120	Grassau, M .....	4 555	3 517	Z	44	1,3	3 473	1 740	50,1	920	26,5	214	6,2	299	8,6
		1 038	77,2	E	64	1,8	3 453	1 947	56,4	988	28,6	190	5,5	146	4,2
124	Inzell .....	3 328	2 716	Z	27	1,0	2 689	1 595	59,3	565	21,0	150	5,6	227	8,4
		612	81,6	E	31	1,1	2 685	1 825	68,0	608	22,6	88	3,3	76	2,8



Noch: 1. Ergebnisse der Bundestagswahl 2005 nach

Schl. Nr.	Gebiet	Wahlberechtigte		Wähler	Art der Stimme	Ungültige Stimmen		Gültige Stimmen		Von den gültigen Stimmen entfielen auf							
		Nichtwähler	Wahlbeteiligung in %			Anzahl	%	Anzahl	CSU		SPD		GRÜNE		FDP		
									Anzahl	%	Anzahl	%	Anzahl	%	Anzahl	%	
																	1
Noch: Oberbayern																	
189	Noch: Landkreis Traunstein																
126	Kienberg	1 053	852	Z	11	1,3	841	478	56,8	172	20,5	63	7,5	56	6,7		
		201	80,9	E	13	1,5	839	536	63,9	166	19,8	70	8,3	25	3,0		
127	Kirchanschörling	2 321	1 956	Z	14	0,7	1 942	1 162	59,8	365	18,8	120	6,2	136	7,0		
		365	84,3	E	24	1,2	1 932	1 245	64,4	394	20,4	124	6,4	71	3,7		
129	Marquartstein	2 354	1 836	Z	9	0,5	1 827	973	53,3	418	22,9	167	9,1	149	8,2		
		518	78,0	E	19	1,0	1 817	1 070	58,9	455	25,0	142	7,8	63	3,5		
130	Nußdorf	1 850	1 549	Z	11	0,7	1 538	836	54,4	311	20,2	140	9,1	121	7,9		
		301	83,7	E	25	1,6	1 524	920	60,4	348	22,8	115	7,5	63	4,1		
133	Obing	3 000	2 442	Z	10	0,4	2 432	1 530	62,9	405	16,7	156	6,4	212	8,7		
		558	81,4	E	20	0,8	2 422	1 662	68,6	348	14,4	227	9,4	93	3,8		
134	Palling	2 587	2 117	Z	17	0,8	2 100	1 365	65,0	315	15,0	122	5,8	127	6,0		
		470	81,8	E	40	1,9	2 077	1 440	69,3	346	16,7	104	5,0	65	3,1		
135	Petting	1 738	1 462	Z	9	0,6	1 453	1 012	69,6	148	10,2	99	6,8	88	6,1		
		276	84,1	E	21	1,4	1 441	1 081	75,0	163	11,3	101	7,0	39	2,7		
137	Pittenhart	1 245	1 049	Z	6	0,6	1 043	723	69,3	124	11,9	74	7,1	68	6,5		
		196	84,3	E	8	0,8	1 041	780	74,9	127	12,2	73	7,0	26	2,5		
139	Reit im Winkl	1 955	1 574	Z	26	1,7	1 548	1 035	66,9	194	12,5	64	4,1	197	12,7		
		381	80,5	E	34	2,2	1 540	1 203	78,1	199	12,9	53	3,4	48	3,1		
140	Ruhpolding	5 014	3 859	Z	48	1,2	3 811	2 248	59,0	680	17,8	249	6,5	405	10,6		
		1 155	77,0	E	45	1,2	3 814	2 550	66,9	771	20,2	177	4,6	167	4,4		
141	Schleching	1 416	1 116	Z	10	0,9	1 106	664	60,0	183	16,5	75	6,8	115	10,4		
		300	78,8	E	23	2,1	1 093	736	67,3	187	17,1	70	6,4	47	4,3		
142	Schnaitsee	2 670	2 139	Z	18	0,8	2 121	1 310	61,8	360	17,0	122	5,8	173	8,2		
		531	80,1	E	34	1,6	2 105	1 455	69,1	355	16,9	136	6,5	74	3,5		
143	Seeon-Seebruck	3 350	2 844	Z	30	1,1	2 814	1 653	58,7	436	15,5	275	9,8	268	9,5		
		506	84,9	E	38	1,3	2 806	1 832	65,3	483	17,2	265	9,4	119	4,2		
145	Siegsdorf	6 506	5 059	Z	38	0,8	5 021	2 870	57,2	899	17,9	384	7,6	536	10,7		
		1 447	77,8	E	70	1,4	4 989	3 250	65,1	1 026	20,6	283	5,7	198	4,0		
146	Staudach-Egerndach	866	681	Z	5	0,7	676	373	55,2	130	19,2	51	7,5	48	7,1		
		185	78,6	E	4	0,6	677	422	62,3	145	21,4	41	6,1	21	3,1		
148	Surberg	2 412	1 996	Z	29	1,5	1 967	1 094	55,6	357	18,1	227	11,5	166	8,4		
		416	82,8	E	41	2,1	1 955	1 184	60,6	411	21,0	199	10,2	81	4,1		
149	Tacherting	4 317	3 376	Z	27	0,8	3 349	1 913	57,1	715	21,3	204	6,1	244	7,3		
		941	78,2	E	39	1,2	3 337	2 070	62,0	768	23,0	192	5,8	109	3,3		
150	Taching a.See	1 481	1 222	Z	2	0,2	1 220	775	63,5	213	17,5	94	7,7	67	5,5		
		259	82,5	E	11	0,9	1 211	799	66,0	215	17,8	110	9,1	47	3,9		
152	Tittmoning, St	4 416	3 389	Z	40	1,2	3 349	1 938	57,9	638	19,1	257	7,7	235	7,0		
		1 027	76,7	E	64	1,9	3 325	2 128	64,0	664	20,0	231	6,9	113	3,4		
154	Traunreut, St	15 219	10 614	Z	180	1,7	10 434	5 723	54,8	2 631	25,2	539	5,2	715	6,9		
		4 605	69,7	E	252	2,4	10 362	6 250	60,3	2 657	25,6	476	4,6	367	3,5		
155	Traunstein, GKSt	14 357	10 990	Z	100	0,9	10 890	5 587	51,3	2 471	22,7	1 034	9,5	972	8,9		
		3 367	76,5	E	151	1,4	10 839	6 228	57,5	2 833	26,1	759	7,0	468	4,3		
157	Trostberg, St	8 903	6 567	Z	87	1,3	6 480	3 364	51,9	1 790	27,6	393	6,1	422	6,5		
		2 336	73,8	E	119	1,8	6 448	3 623	56,2	1 847	28,6	409	6,3	188	2,9		
159	Übersee	3 679	2 943	Z	31	1,1	2 912	1 521	52,2	582	20,0	255	8,8	310	10,6		
		736	80,0	E	45	1,5	2 898	1 744	60,2	642	22,2	216	7,5	146	5,0		
160	Unterwössen	2 753	2 160	Z	23	1,1	2 137	1 213	56,8	396	18,5	168	7,9	218	10,2		
		593	78,5	E	38	1,8	2 122	1 423	67,1	416	19,6	124	5,8	78	3,7		
161	Vachendorf	1 405	1 182	Z	10	0,8	1 172	677	57,8	191	16,3	119	10,2	85	7,3		
		223	84,1	E	17	1,4	1 165	739	63,4	231	19,8	95	8,2	36	3,1		
162	Waging a.See, M	4 843	3 923	Z	33	0,8	3 890	2 399	61,7	556	14,3	350	9,0	276	7,1		
		920	81,0	E	59	1,5	3 864	2 585	66,9	641	16,6	308	8,0	132	3,4		
165	Wonneberg	1 041	858	Z	7	0,8	851	542	63,7	137	16,1	59	6,9	57	6,7		
		183	82,4	E	13	1,5	845	571	67,6	144	17,0	63	7,5	25	3,0		
	Zusammen	129 311	101 145	Z	1 053	1,0	100 092	56 971	56,9	20 128	20,1	7 415	7,4	8 259	8,3		
		28 166	78,2	E	1 592	1,6	99 553	62 820	63,1	21 687	21,8	6 481	6,5	3 690	3,7		

Z = Zweitstimmen. E = Erststimmen.

Regierungsbezirken, Kreisen und Gemeinden

Von den gültigen Stimmen entfielen auf (geordnet nach der Reihenfolge auf dem Stimmzettel)													Schl. Nr.
Sonstige		davon											
		REP	Die Linke.	NPD	PBC	BP	DIE FRAUEN	GRAUE	BüSo	FAMILIE	MLPD	Übrige	
Anzahl	%	Anzahl											
15	16	17	18	19	20	21	22	23	24	25	26	27	
72	8,6	11	28	10	4	9	—	2	2	6	—	x	126
42	5,0	x	26	13	3	x	x	x	x	x	x	x	x
159	8,2	36	43	19	8	19	3	6	1	24	—	x	127
98	5,1	x	50	26	22	x	x	x	x	x	x	x	x
120	6,6	8	59	13	5	14	1	13	—	7	—	x	129
87	4,8	x	61	15	11	x	x	x	x	x	x	x	x
130	8,5	7	57	23	11	21	2	3	1	5	—	x	130
78	5,1	x	47	18	13	x	x	x	x	x	x	x	x
129	5,3	15	55	23	6	12	—	4	1	13	—	x	133
92	3,8	x	51	25	16	x	x	x	x	x	x	x	x
171	8,1	23	51	25	18	37	3	4	—	10	—	x	134
122	5,9	x	67	33	22	x	x	x	x	x	x	x	x
106	7,3	36	18	8	11	13	—	1	1	18	—	x	135
57	4,0	x	18	18	21	x	x	x	x	x	x	x	x
54	5,2	10	14	6	1	10	3	3	2	5	—	x	137
35	3,4	x	17	9	9	x	x	x	x	x	x	x	x
58	3,7	10	15	13	4	5	3	6	1	1	—	x	139
37	2,4	x	13	18	6	x	x	x	x	x	x	x	x
229	6,0	20	82	36	8	28	9	12	7	24	3	x	140
149	3,9	x	80	43	26	x	x	x	x	x	x	x	x
69	6,2	2	41	5	1	9	1	5	—	5	—	x	141
53	4,8	x	40	12	1	x	x	x	x	x	x	x	x
156	7,4	17	53	15	17	22	10	2	5	14	1	x	142
85	4,0	x	54	23	8	x	x	x	x	x	x	x	x
182	6,5	19	67	20	1	40	3	5	4	21	2	x	143
107	3,8	x	65	28	14	x	x	x	x	x	x	x	x
332	6,6	26	127	53	8	49	16	14	6	33	—	x	145
232	4,7	x	133	74	25	x	x	x	x	x	x	x	x
74	10,9	10	27	9	4	10	2	3	1	6	2	x	146
48	7,1	x	23	19	6	x	x	x	x	x	x	x	x
123	6,3	7	55	16	4	23	4	4	1	9	—	x	148
80	4,1	x	46	21	13	x	x	x	x	x	x	x	x
273	8,2	46	96	54	7	34	9	6	3	18	—	x	149
198	5,9	x	95	81	22	x	x	x	x	x	x	x	x
71	5,8	23	19	10	—	4	1	—	—	14	—	x	150
40	3,3	x	18	21	1	x	x	x	x	x	x	x	x
281	8,4	74	85	27	30	17	7	7	5	26	3	x	152
189	5,7	x	98	48	43	x	x	x	x	x	x	x	x
826	7,9	84	387	149	26	63	19	30	6	53	9	x	154
612	5,9	x	353	200	59	x	x	x	x	x	x	x	x
826	7,6	72	331	173	38	75	30	42	8	50	7	x	155
551	5,1	x	296	191	64	x	x	x	x	x	x	x	x
511	7,9	58	185	119	11	42	16	22	9	46	3	x	157
381	5,9	x	219	127	35	x	x	x	x	x	x	x	x
244	8,4	14	89	44	2	47	9	15	1	22	1	x	159
150	5,2	x	79	59	12	x	x	x	x	x	x	x	x
142	6,6	27	52	18	4	21	3	4	1	12	—	x	160
81	3,8	x	44	27	10	x	x	x	x	x	x	x	x
100	8,5	10	40	25	2	11	4	3	—	4	1	x	161
64	5,5	x	31	27	6	x	x	x	x	x	x	x	x
309	7,9	57	113	41	12	28	7	10	3	37	1	x	162
198	5,1	x	111	66	21	x	x	x	x	x	x	x	x
56	6,6	8	17	7	6	8	—	—	—	10	—	x	165
42	5,0	x	19	9	14	x	x	x	x	x	x	x	x
7 319	7,3	944	2 770	1 219	314	859	210	283	82	601	37	x	Zus.
4 875	4,9	x	2 660	1 593	622	x	x	x	x	x	x	x	x

Noch: Oberbayern

Noch: 1. Ergebnisse der Bundestagswahl 2005 nach

Schl. Nr.	Gebiet	Wahlberechtigte		Wähler	Art der Stimme	Ungültige Stimmen		Gültige Stimmen		Von den gültigen Stimmen entfielen auf							
		Nichtwähler	Wahlbeteiligung in %			Anzahl	%	Anzahl	CSU		SPD		GRÜNE		FDP		
									Anzahl	%	Anzahl	%	Anzahl	%	Anzahl	%	
																	1
Noch: Oberbayern																	
<b>190 Landkreis Weilheim-Schongau</b>																	
111	Altenstadt	2 391	1 950	Z	26	1,3	1 924	1 049	54,5	436	22,7	121	6,3	162	8,4		
		441	81,6	E	34	1,7	1 916	1 147	59,9	459	24,0	101	5,3	72	3,8		
113	Antdorf	829	735	Z	4	0,5	731	475	65,0	96	13,1	62	8,5	59	8,1		
		94	88,7	E	8	1,1	727	503	69,2	109	15,0	55	7,6	21	2,9		
114	Bernbeuren	1 752	1 361	Z	11	0,8	1 350	879	65,1	169	12,5	69	5,1	123	9,1		
		391	77,7	E	19	1,4	1 342	937	69,8	162	12,1	76	5,7	67	5,0		
115	Bernried	1 528	1 276	Z	11	0,9	1 265	604	47,7	285	22,5	156	12,3	166	13,1		
		252	83,5	E	10	0,8	1 266	635	50,2	316	25,0	140	11,1	137	10,8		
117	Böbing	1 238	1 008	Z	14	1,4	994	584	58,8	144	14,5	88	8,9	81	8,1		
		230	81,4	E	20	2,0	988	608	61,5	159	16,1	73	7,4	43	4,4		
118	Burggen	1 224	1 007	Z	13	1,3	994	658	66,2	130	13,1	64	6,4	65	6,5		
		217	82,3	E	16	1,6	991	692	69,8	135	13,6	64	6,5	33	3,3		
120	Eberfing	961	781	Z	5	0,6	776	490	63,1	112	14,4	63	8,1	47	6,1		
		180	81,3	E	9	1,2	772	510	66,1	124	16,1	69	8,9	19	2,5		
121	Eglfing	716	580	Z	5	0,9	575	357	62,1	83	14,4	51	8,9	57	9,9		
		136	81,0	E	9	1,6	571	369	64,6	81	14,2	48	8,4	33	5,8		
126	Habach	757	635	Z	2	0,3	633	355	56,1	113	17,9	63	10,0	56	8,8		
		122	83,9	E	4	0,6	631	394	62,4	117	18,5	67	10,6	23	3,6		
129	Hohenfurch	1 136	966	Z	16	1,7	950	539	56,7	184	19,4	45	4,7	99	10,4		
		170	85,0	E	17	1,8	949	605	63,8	167	17,6	45	4,7	44	4,6		
130	Hohenpeißenberg	3 149	2 515	Z	21	0,8	2 494	1 196	48,0	657	26,3	212	8,5	203	8,1		
		634	79,9	E	33	1,3	2 482	1 282	51,7	685	27,6	194	7,8	104	4,2		
131	Huglfing	1 848	1 488	Z	17	1,1	1 471	791	53,8	293	19,9	143	9,7	138	9,4		
		360	80,5	E	20	1,3	1 468	858	58,4	307	20,9	138	9,4	66	4,5		
132	Iffeldorf	1 952	1 659	Z	11	0,7	1 648	733	44,5	409	24,8	215	13,0	198	12,0		
		293	85,0	E	14	0,8	1 645	848	51,6	486	29,5	156	9,5	71	4,3		
133	Ingenried	651	559	Z	7	1,3	552	373	67,6	58	10,5	25	4,5	57	10,3		
		92	85,9	E	8	1,4	551	391	71,0	61	11,1	27	4,9	29	5,3		
135	Oberhausen	1 578	1 343	Z	5	0,4	1 338	641	47,9	342	25,6	113	8,4	138	10,3		
		235	85,1	E	13	1,0	1 330	730	54,9	335	25,2	118	8,9	55	4,1		
136	Obersöchering	1 057	905	Z	15	1,7	890	576	64,7	116	13,0	56	6,3	82	9,2		
		152	85,6	E	17	1,9	888	610	68,7	128	14,4	46	5,2	29	3,3		
138	Pähl	1 722	1 444	Z	7	0,5	1 437	769	53,5	226	15,7	162	11,3	187	13,0		
		278	83,9	E	19	1,3	1 425	843	59,2	240	16,8	158	11,1	95	6,7		
139	Peißenberg, M	9 368	7 188	Z	77	1,1	7 111	3 438	48,3	1 962	27,6	433	6,1	565	7,9		
		2 180	76,7	E	95	1,3	7 093	3 840	54,1	1 838	25,9	462	6,5	267	3,8		
140	Peiting, M	9 129	6 963	Z	94	1,3	6 869	3 234	47,1	1 859	27,1	502	7,3	549	8,0		
		2 166	76,3	E	117	1,7	6 846	3 476	50,8	1 944	28,4	417	6,1	287	4,2		
141	Penzberg, St	11 837	9 516	Z	103	1,1	9 413	4 077	43,3	2 775	29,5	832	8,8	1 039	11,0		
		2 321	80,4	E	154	1,6	9 362	4 525	48,3	3 069	32,8	665	7,1	470	5,0		
142	Polling	2 492	2 023	Z	20	1,0	2 003	1 111	55,5	383	19,1	179	8,9	211	10,5		
		469	81,2	E	28	1,4	1 995	1 190	59,6	401	20,1	181	9,1	114	5,7		
143	Prem	692	581	Z	5	0,9	576	399	69,3	58	10,1	28	4,9	57	9,9		
		111	84,0	E	10	1,7	571	432	75,7	58	10,2	25	4,4	25	4,4		
144	Raisting	1 628	1 326	Z	10	0,8	1 316	701	53,3	261	19,8	150	11,4	114	8,7		
		302	81,4	E	12	0,9	1 314	741	56,4	297	22,6	136	10,4	64	4,9		
145	Rottenbuch	1 305	1 104	Z	18	1,6	1 086	747	68,8	130	12,0	68	6,3	83	7,6		
		201	84,6	E	20	1,8	1 084	758	69,9	139	12,8	65	6,0	32	3,0		
148	Schongau, St	8 497	6 495	Z	83	1,3	6 412	3 192	49,8	1 611	25,1	399	6,2	650	10,1		
		2 002	76,4	E	104	1,6	6 391	3 479	54,4	1 660	26,0	384	6,0	311	4,9		
149	Schwabbruck	684	573	Z	5	0,9	568	366	64,4	89	15,7	19	3,3	57	10,0		
		111	83,8	E	8	1,4	565	402	71,2	85	15,0	17	3,0	23	4,1		
151	Schwabsoien	975	834	Z	10	1,2	824	542	65,8	103	12,5	42	5,1	61	7,4		
		141	85,5	E	14	1,7	820	560	68,3	114	13,9	38	4,6	30	3,7		
152	Seeshaupt	2 305	1 962	Z	17	0,9	1 945	945	48,6	393	20,2	232	11,9	267	13,7		
		343	85,1	E	25	1,3	1 937	1 080	55,8	479	24,7	177	9,1	119	6,1		

Z = Zweitstimmen. E = Erststimmen.

Regierungsbezirken, Kreisen und Gemeinden

Von den gültigen Stimmen entfielen auf (geordnet nach der Reihenfolge auf dem Stimmzettel)													Schl. Nr.
Sonstige		davon											
		REP	Die Linke.	NPD	PBC	BP	DIE FRAUEN	GRAUE	BüSo	FAMILIE	MLPD	Übrige	
Anzahl	%	Anzahl											
15	16	17	18	19	20	21	22	23	24	25	26	27	
													<b>190</b>
156	8,1	14	60	17	2	34	4	5	-	19	1	x	111
137	7,2	x	47	25	x	45	x	x	x	x	x	20	
39	5,3	2	21	-	-	6	1	2	1	6	-	x	113
39	5,4	x	10	2	x	15	x	x	x	x	x	12	
110	8,1	18	32	17	3	23	5	2	-	10	-	x	114
100	7,5	x	34	22	x	29	x	x	x	x	x	15	
54	4,3	2	35	3	1	6	3	1	1	1	1	x	115
38	3,0	x	21	4	x	11	x	x	x	x	x	2	
97	9,8	10	24	12	-	34	1	-	1	14	1	x	117
105	10,6	x	26	16	x	38	x	x	x	x	x	25	
77	7,7	6	26	12	1	18	3	1	-	10	-	x	118
67	6,8	x	21	12	x	27	x	x	x	x	x	7	
64	8,2	4	23	7	-	17	-	-	1	12	-	x	120
50	6,5	x	12	8	x	29	x	x	x	x	x	1	
27	4,7	6	8	1	1	5	2	2	1	1	-	x	121
40	7,0	x	14	5	x	11	x	x	x	x	x	10	
46	7,3	2	23	2	1	6	-	2	-	9	1	x	126
30	4,8	x	19	2	x	4	x	x	x	x	x	5	
83	8,7	11	30	9	2	19	3	1	2	6	-	x	129
88	9,3	x	32	16	x	27	x	x	x	x	x	13	
226	9,1	20	115	17	6	37	3	8	1	18	1	x	130
217	8,7	x	124	21	x	58	x	x	x	x	x	14	
106	7,2	12	41	11	2	13	1	6	-	19	1	x	131
99	6,7	x	33	13	x	29	x	x	x	x	x	24	
93	5,6	5	46	7	-	17	2	6	-	9	1	x	132
84	5,1	x	41	14	x	21	x	x	x	x	x	8	
39	7,1	6	7	6	-	10	-	1	2	6	1	x	133
43	7,8	x	7	9	x	14	x	x	x	x	x	13	
104	7,8	8	28	8	-	12	6	4	1	37	-	x	135
92	6,9	x	32	15	x	23	x	x	x	x	x	22	
60	6,7	6	12	2	1	27	-	-	-	12	-	x	136
75	8,4	x	14	5	x	39	x	x	x	x	x	17	
93	6,5	6	33	9	-	20	3	9	1	10	2	x	138
89	6,2	x	30	13	x	39	x	x	x	x	x	7	
713	10,0	90	334	71	12	102	24	17	1	58	4	x	139
686	9,7	x	375	107	x	144	x	x	x	x	x	60	
725	10,6	84	330	74	25	122	8	31	7	44	-	x	140
722	10,5	x	410	100	x	153	x	x	x	x	x	59	
690	7,3	63	356	95	7	63	14	28	7	55	2	x	141
633	6,8	x	354	126	x	128	x	x	x	x	x	25	
119	5,9	7	48	13	5	24	3	10	-	9	-	x	142
109	5,5	x	42	21	x	31	x	x	x	x	x	15	
34	5,9	1	14	6	-	7	1	3	-	2	-	x	143
31	5,4	x	11	7	x	8	x	x	x	x	x	5	
90	6,8	10	35	8	2	22	6	-	-	7	-	x	144
76	5,8	x	24	12	x	35	x	x	x	x	x	5	
58	5,3	3	20	4	3	15	2	6	-	5	-	x	145
90	8,3	x	16	7	x	21	x	x	x	x	x	46	
560	8,7	44	250	90	11	78	14	19	5	45	4	x	148
557	8,7	x	236	121	x	124	x	x	x	x	x	76	
37	6,5	4	12	7	-	7	2	1	-	3	1	x	149
38	6,7	x	14	8	x	10	x	x	x	x	x	6	
76	9,2	15	25	12	1	9	2	3	-	9	-	x	151
78	9,5	x	27	22	x	16	x	x	x	x	x	13	
108	5,6	13	60	6	1	12	6	2	2	5	1	x	152
82	4,2	x	40	14	x	20	x	x	x	x	x	8	

Noch: Oberbayern

Noch: 1. Ergebnisse der Bundestagswahl 2005 nach

Schl. Nr.	Gebiet	Wahlberechtigte	Wähler	Art der Stimme	Ungültige Stimmen		Gültige Stimmen		Von den gültigen Stimmen entfielen auf							
		Nichtwähler	Wahlbeteiligung in %		Anzahl	%	Anzahl	%	CSU		SPD		GRÜNE		FDP	
									Anzahl	%	Anzahl	%	Anzahl	%	Anzahl	%
		1	2		3	4	5	6	7	8	9	10	11	12	13	14

Noch: Oberbayern

190 Noch: Landkreis Weilheim-Schongau

153	Sindelsdorf .....	820	705	Z	6	0,9	699	367	52,5	159	22,7	54	7,7	65	9,3
		115	86,0	E	13	1,8	692	384	55,5	173	25,0	42	6,1	40	5,8
154	Steingaden .....	2 001	1 610	Z	10	0,6	1 600	1 073	67,1	204	12,8	90	5,6	125	7,8
		391	80,5	E	16	1,0	1 594	1 137	71,3	215	13,5	72	4,5	67	4,2
157	Weilheim i.OB, St .....	16 063	12 685	Z	122	1,0	12 563	6 082	48,4	2 946	23,4	1 326	10,6	1 294	10,3
		3 378	79,0	E	163	1,3	12 522	6 554	52,3	3 054	24,4	1 482	11,8	613	4,9
158	Wessobrunn .....	1 545	1 271	Z	21	1,7	1 250	787	63,0	163	13,0	102	8,2	105	8,4
		274	82,3	E	21	1,7	1 250	801	64,1	174	13,9	104	8,3	58	4,6
159	Wielenbach .....	2 305	1 903	Z	21	1,1	1 882	1 023	54,4	382	20,3	152	8,1	191	10,1
		402	82,6	E	31	1,6	1 872	1 116	59,6	396	21,2	159	8,5	100	5,3
160	Wildsteig .....	940	811	Z	9	1,1	802	530	66,1	77	9,6	61	7,6	77	9,6
		129	86,3	E	13	1,6	798	567	71,1	74	9,3	65	8,1	36	4,5
	Zusammen	97 075	77 762	Z	821	1,1	76 941	39 683	51,6	17 408	22,6	6 377	8,3	7 428	9,7
		19 313	80,1	E	1 114	1,4	76 648	43 004	56,1	18 241	23,8	6 066	7,9	3 597	4,7
	Landkreise zusammen	2 048 566	1 642 519	Z	15 919	1,0	1 626 600	860 441	52,9	348 765	21,4	136 956	8,4	173 230	10,6
		406 047	80,2	E	22 565	1,4	1 619 954	964 235	59,5	380 631	23,5	113 390	7,0	84 991	5,2

Z = Zweitstimmen. E = Erststimmen.



Regierungsbezirken, Kreisen und Gemeinden

Von den gültigen Stimmen entfielen auf (geordnet nach der Reihenfolge auf dem Stimmzettel)													Schl. Nr.
Sonstige		davon											
		REP	Die Linke.	NPD	PBC	BP	DIE FRAUEN	GRAUE	BüSo	FAMILIE	MLPD	Übrige	
Anzahl	%	Anzahl											
15	16	17	18	19	20	21	22	23	24	25	26	27	

Noch: Oberbayern

													190
54	7,7	3	22	5	-	14	2	-	1	7	-	x	153
53	7,7	x	24	7	x	19	x	x	x	x	x	x	3
108	6,8	12	36	7	7	29	1	2	3	11	-	x	154
103	6,5	x	34	18	x	30	x	x	x	x	x	x	21
915	7,3	80	430	104	24	108	23	42	6	89	9	x	157
819	6,5	x	408	149	x	206	x	x	x	x	x	x	56
93	7,4	11	28	12	3	28	4	2	3	2	-	x	158
113	9,0	x	34	16	x	53	x	x	x	x	x	x	10
134	7,1	13	39	18	6	30	5	6	-	15	2	x	159
101	5,4	x	33	22	x	39	x	x	x	x	x	x	7
57	7,1	5	18	8	2	15	1	2	-	6	-	x	160
56	7,0	x	23	5	x	9	x	x	x	x	x	x	19
6 045	7,9	596	2 621	680	129	989	155	224	47	571	33	x	Zus.
5 740	7,5	x	2 622	964	x	1 505	x	x	x	x	x	x	649
107 208	6,6	14 231	43 721	14 728	2 558	11 558	3 406	5 177	1 288	9 990	551	x	Lkr
76 707	4,7	3 207	38 492	20 607	1 036	7 419	x	x	1 392	1 327	x	x	3 227

Noch: 1. Ergebnisse der Bundestagswahl 2005 nach

Schl. Nr.	Gebiet	Wahlberechtigte		Wähler	Art der Stimme	Ungültige Stimmen		Gültige Stimmen		Von den gültigen Stimmen entfielen auf							
		Nichtwähler	Wahlbeteiligung in %			Anzahl	%	Anzahl	%	CSU		SPD		GRÜNE		FDP	
										Anzahl	%	Anzahl	%	Anzahl	%	Anzahl	%
1	2	3	4	5	6	7	8	9	10	11	12	13	14				

**Niederbayern**

**Kreisfreie Städte**

261	Landshut .....	45 842	33 859	Z	415	1,2	33 444	17 098	51,1	7 963	23,8	2 829	8,5	3 129	9,4
		11 983	73,9	E	777	2,3	33 082	16 697	50,5	7 875	23,8	3 820	11,5	3 087	9,3
262	Passau .....	38 367	27 272	Z	222	0,8	27 050	13 121	48,5	6 854	25,3	2 135	7,9	2 963	11,0
		11 095	71,1	E	374	1,4	26 898	13 465	50,1	5 993	22,3	2 125	7,9	3 978	14,8
263	Straubing .....	34 179	23 464	Z	235	1,0	23 229	13 120	56,5	5 425	23,4	958	4,1	1 782	7,7
		10 715	68,7	E	322	1,4	23 142	15 043	65,0	4 986	21,5	922	4,0	824	3,6
Kreisfreie Städte zusammen		118 388	84 595	Z	872	1,0	83 723	43 339	51,8	20 242	24,2	5 922	7,1	7 874	9,4
		33 793	71,5	E	1 473	1,7	83 122	45 205	54,4	18 854	22,7	6 867	8,3	7 889	9,5

**271 Landkreis Deggendorf**

111	Aholming .....	1 780	1 313	Z	15	1,1	1 298	811	62,5	235	18,1	39	3,0	88	6,8
		467	73,8	E	21	1,6	1 292	857	66,3	263	20,4	25	1,9	55	4,3
113	Auerbach .....	1 570	1 184	Z	6	0,5	1 178	741	62,9	178	15,1	41	3,5	75	6,4
		386	75,4	E	13	1,1	1 171	759	64,8	242	20,7	26	2,2	49	4,2
114	Außernzell .....	1 096	785	Z	3	0,4	782	488	62,4	123	15,7	17	2,2	78	10,0
		311	71,6	E	5	0,6	780	520	66,7	146	18,7	12	1,5	39	5,0
116	Bernried .....	3 790	2 867	Z	39	1,4	2 828	1 563	55,3	627	22,2	111	3,9	203	7,2
		923	75,6	E	63	2,2	2 804	1 655	59,0	738	26,3	83	3,0	120	4,3
118	Buchhofen .....	742	619	Z	4	0,6	615	451	73,3	80	13,0	11	1,8	33	5,4
		123	83,4	E	15	2,4	604	457	75,7	103	17,1	1	0,2	17	2,8
119	Deggendorf, GKSt .....	24 449	16 677	Z	191	1,1	16 486	8 735	53,0	3 813	23,1	862	5,2	1 429	8,7
		7 772	68,2	E	304	1,8	16 373	9 434	57,6	4 405	26,9	620	3,8	764	4,7
122	Grafling .....	2 220	1 574	Z	20	1,3	1 554	927	59,7	278	17,9	50	3,2	81	5,2
		646	70,9	E	34	2,2	1 540	977	63,4	354	23,0	50	3,2	38	2,5
123	Grattersdorf .....	1 088	846	Z	5	0,6	841	508	60,4	132	15,7	31	3,7	67	8,0
		242	77,8	E	6	0,7	840	559	66,5	153	18,2	30	3,6	39	4,6
125	Hengersberg, M .....	5 370	3 880	Z	45	1,2	3 835	2 165	56,5	793	20,7	168	4,4	314	8,2
		1 490	72,3	E	70	1,8	3 810	2 319	60,9	993	26,1	116	3,0	146	3,8
126	Hunding .....	964	698	Z	6	0,9	692	443	64,0	126	18,2	20	2,9	47	6,8
		266	72,4	E	6	0,9	692	474	68,5	148	21,4	9	1,3	21	3,0
127	Iggensbach .....	1 627	1 137	Z	24	2,1	1 113	628	56,4	218	19,6	28	2,5	87	7,8
		490	69,9	E	23	2,0	1 114	671	60,2	281	25,2	21	1,9	49	4,4
128	Künzing .....	2 549	1 978	Z	31	1,6	1 947	1 213	62,3	418	21,5	43	2,2	130	6,7
		571	77,6	E	23	1,2	1 955	1 357	69,4	422	21,6	29	1,5	58	3,0
130	Lalling .....	1 274	924	Z	6	0,6	918	560	61,0	167	18,2	37	4,0	73	8,0
		350	72,5	E	10	1,1	914	591	64,7	192	21,0	21	2,3	57	6,2
132	Metten, M .....	3 259	2 475	Z	25	1,0	2 450	1 346	54,9	550	22,4	123	5,0	220	9,0
		784	75,9	E	41	1,7	2 434	1 438	59,1	680	27,9	86	3,5	89	3,7
135	Moos .....	1 680	1 284	Z	10	0,8	1 274	829	65,1	217	17,0	33	2,6	97	7,6
		396	76,4	E	19	1,5	1 265	861	68,1	261	20,6	27	2,1	56	4,4
138	Niederalteich .....	1 371	1 063	Z	11	1,0	1 052	527	50,1	246	23,4	103	9,8	80	7,6
		308	77,5	E	17	1,6	1 046	561	53,6	337	32,2	56	5,4	38	3,6
139	Oberpöding .....	901	724	Z	11	1,5	713	495	69,4	93	13,0	22	3,1	40	5,6
		177	80,4	E	11	1,5	713	523	73,4	114	16,0	15	2,1	21	2,9
140	Offenberg .....	2 605	1 968	Z	19	1,0	1 949	1 051	53,9	522	26,8	67	3,4	154	7,9
		637	75,5	E	30	1,5	1 938	1 159	59,8	588	30,3	43	2,2	59	3,0
141	Osterhofen, St .....	9 360	6 803	Z	81	1,2	6 722	4 327	64,4	1 208	18,0	237	3,5	469	7,0
		2 557	72,7	E	88	1,3	6 715	4 281	63,8	1 790	26,7	112	1,7	256	3,8
143	Otzing .....	1 458	1 151	Z	19	1,7	1 132	766	67,7	163	14,4	29	2,6	82	7,2
		307	78,9	E	21	1,8	1 130	813	71,9	178	15,8	22	1,9	53	4,7
146	Plattling, St .....	9 473	6 211	Z	68	1,1	6 143	3 459	56,3	1 448	23,6	175	2,8	461	7,5
		3 262	65,6	E	97	1,6	6 114	3 661	59,9	1 684	27,5	130	2,1	219	3,6
148	Schaufling .....	1 100	824	Z	10	1,2	814	452	55,5	162	19,9	43	5,3	68	8,4
		276	74,9	E	15	1,8	809	471	58,2	211	26,1	25	3,1	38	4,7
149	Schöllnach, M .....	3 824	2 625	Z	25	1,0	2 600	1 370	52,7	583	22,4	74	2,8	224	8,6
		1 199	68,6	E	35	1,3	2 590	1 465	56,6	711	27,5	65	2,5	124	4,8
151	Stephansposching .....	2 342	1 821	Z	18	1,0	1 803	1 166	64,7	316	17,5	63	3,5	149	8,3
		521	77,8	E	18	1,0	1 803	1 227	68,1	371	20,6	52	2,9	90	5,0



Noch: 1. Ergebnisse der Bundestagswahl 2005 nach

Schl. Nr.	Gebiet	Wahlberechtigte		Wähler	Art der Stimme	Ungültige Stimmen		Gültige Stimmen		Von den gültigen Stimmen entfielen auf							
		Nichtwähler	Wahlbeteiligung in %			Anzahl	%	Anzahl	%	CSU		SPD		GRÜNE		FDP	
										Anzahl	%	Anzahl	%	Anzahl	%	Anzahl	%
1	2	3	4	5	6	7	8	9	10	11	12	13	14				

Noch: Niederbayern

271 Noch: Landkreis Deggendorf

152	Wallerfing .....	1 070	848	Z	8	0,9	840	610	72,6	95	11,3	15	1,8	51	6,1
		222	79,3	E	10	1,2	838	632	75,4	136	16,2	9	1,1	18	2,1
153	Winzer, M .....	3 025	2 179	Z	18	0,8	2 161	1 300	60,2	394	18,2	57	2,6	134	6,2
		846	72,0	E	29	1,3	2 150	1 371	63,8	487	22,7	34	1,6	83	3,9
	Zusammen	89 987	64 458	Z	718	1,1	63 740	36 931	57,9	13 185	20,7	2 499	3,9	4 934	7,7
		25 529	71,6	E	1 024	1,6	63 434	39 093	61,6	15 988	25,2	1 719	2,7	2 596	4,1

272 Landkreis Freyung-Grafenau

116	Eppenschlag .....	780	541	Z	4	0,7	537	348	64,8	98	18,2	9	1,7	40	7,4
		239	69,4	E	3	0,6	538	369	68,6	94	17,5	6	1,1	42	7,8
118	Freyung, St .....	5 791	3 894	Z	43	1,1	3 851	2 235	58,0	771	20,0	166	4,3	324	8,4
		1 897	67,2	E	59	1,5	3 835	2 079	54,2	810	21,1	211	5,5	546	14,2
119	Fürsteneck .....	712	516	Z	4	0,8	512	333	65,0	79	15,4	24	4,7	39	7,6
		196	72,5	E	6	1,2	510	351	68,8	83	16,3	22	4,3	33	6,5
120	Grafenau, St .....	7 001	4 977	Z	48	1,0	4 929	2 726	55,3	992	20,1	189	3,8	514	10,4
		2 024	71,1	E	67	1,3	4 910	2 816	57,4	1 109	22,6	170	3,5	496	10,1
121	Grainet .....	1 880	1 257	Z	10	0,8	1 247	778	62,4	187	15,0	36	2,9	106	8,5
		623	66,9	E	29	2,3	1 228	789	64,3	211	17,2	25	2,0	127	10,3
122	Haidmühle .....	1 151	789	Z	13	1,6	776	426	54,9	149	19,2	40	5,2	44	5,7
		362	68,5	E	15	1,9	774	456	58,9	149	19,3	32	4,1	65	8,4
126	Hinterschmiding .....	1 959	1 400	Z	17	1,2	1 383	794	57,4	270	19,5	44	3,2	95	6,9
		559	71,5	E	28	2,0	1 372	811	59,1	303	22,1	32	2,3	131	9,5
127	Hohenau .....	2 761	1 856	Z	23	1,2	1 833	1 005	54,8	443	24,2	62	3,4	120	6,5
		905	67,2	E	28	1,5	1 828	1 027	56,2	475	26,0	37	2,0	162	8,9
128	Innernzell .....	1 335	916	Z	12	1,3	904	502	55,5	173	19,1	29	3,2	81	9,0
		419	68,6	E	20	2,2	896	533	59,5	199	22,2	20	2,2	67	7,5
129	Jandelsbrunn .....	2 670	1 927	Z	21	1,1	1 906	1 277	67,0	258	13,5	66	3,5	125	6,6
		743	72,2	E	26	1,3	1 901	1 345	70,8	257	13,5	60	3,2	123	6,5
134	Mauth .....	1 998	1 326	Z	19	1,4	1 307	604	46,2	432	33,1	24	1,8	89	6,8
		672	66,4	E	22	1,7	1 304	662	50,8	449	34,4	20	1,5	81	6,2
136	Neureichenau .....	3 450	2 380	Z	19	0,8	2 361	1 521	64,4	308	13,0	76	3,2	200	8,5
		1 070	69,0	E	32	1,3	2 348	1 637	69,7	309	13,2	74	3,2	177	7,5
138	Perlesreut, M .....	2 218	1 595	Z	9	0,6	1 586	1 015	64,0	226	14,2	47	3,0	142	9,0
		623	71,9	E	23	1,4	1 572	1 064	67,7	238	15,1	47	3,0	133	8,5
139	Philippreut .....	603	456	Z	5	1,1	451	289	64,1	66	14,6	11	2,4	24	5,3
		147	75,6	E	6	1,3	450	323	71,8	64	14,2	9	2,0	33	7,3
140	Ringelai .....	1 589	1 054	Z	13	1,2	1 041	593	57,0	215	20,7	62	6,0	72	6,9
		535	66,3	E	17	1,6	1 037	624	60,2	231	22,3	51	4,9	69	6,7
141	Röhrnbach, M .....	3 551	2 503	Z	36	1,4	2 467	1 539	62,4	407	16,5	61	2,5	204	8,3
		1 048	70,5	E	49	2,0	2 454	1 628	66,3	427	17,4	57	2,3	183	7,5
142	Saldenburg .....	1 619	1 096	Z	10	0,9	1 086	490	45,1	306	28,2	48	4,4	92	8,5
		523	67,7	E	23	2,1	1 073	516	48,1	334	31,1	60	5,6	79	7,4
143	Sankt Oswald-Riedlhütte .....	2 532	1 780	Z	27	1,5	1 753	736	42,0	563	32,1	67	3,8	121	6,9
		752	70,3	E	34	1,9	1 746	781	44,7	648	37,1	49	2,8	107	6,1
145	Schöfweg .....	1 048	777	Z	7	0,9	770	422	54,8	134	17,4	28	3,6	77	10,0
		271	74,1	E	20	2,6	757	453	59,8	156	20,6	21	2,8	73	9,6
146	Neuschönau .....	1 787	1 273	Z	32	2,5	1 241	654	52,7	260	21,0	47	3,8	88	7,1
		514	71,2	E	31	2,4	1 242	722	58,1	286	23,0	35	2,8	81	6,5
147	Schönberg, M .....	3 225	2 295	Z	24	1,0	2 271	1 289	56,8	486	21,4	70	3,1	195	8,6
		930	71,2	E	25	1,1	2 270	1 396	61,5	527	23,2	80	3,5	140	6,2
149	Spiegelau .....	3 326	2 319	Z	29	1,3	2 290	1 161	50,7	660	28,8	77	3,4	147	6,4
		1 007	69,7	E	34	1,5	2 285	1 200	52,5	717	31,4	73	3,2	104	4,6
150	Thurmansbang .....	1 918	1 348	Z	26	1,9	1 322	691	52,3	321	24,3	45	3,4	116	8,8
		570	70,3	E	25	1,9	1 323	749	56,6	301	22,8	104	7,9	80	6,0
151	Waldkirchen, St .....	8 338	5 791	Z	50	0,9	5 741	3 503	61,0	991	17,3	188	3,3	491	8,6
		2 547	69,5	E	69	1,2	5 722	3 731	65,2	1 081	18,9	163	2,8	432	7,5
152	Zenting .....	925	672	Z	5	0,7	667	393	58,9	131	19,6	26	3,9	50	7,5
		253	72,6	E	14	2,1	658	400	60,8	140	21,3	27	4,1	46	7,0

Z = Zweitstimmen. E = Erststimmen.



Noch: 1. Ergebnisse der Bundestagswahl 2005 nach

Schl. Nr.	Gebiet	Wahlberechtigte		Wähler	Art der Stimme	Ungültige Stimmen		Gültige Stimmen		Von den gültigen Stimmen entfielen auf							
		Nichtwähler	Wahlbeteiligung in %			Anzahl	%	Anzahl	CSU		SPD		GRÜNE		FDP		
				1					2	3	4	5	6	7	8	9	10

Noch: Niederbayern

272 Noch: Landkreis Freyung-Grafenau

Zusammen	64 167 19 429	44 738 69,7	Z E	506 705	1,1 1,6	44 232 44 033	25 324 26 462	57,3 60,1	8 926 9 598	20,2 21,8	1 542 1 485	3,5 3,4	3 596 3 610	8,1 8,2
----------	------------------	----------------	--------	------------	------------	------------------	------------------	--------------	----------------	--------------	----------------	------------	----------------	------------

273 Landkreis Kelheim

111	Abensberg, St	9 306 2 269	7 037 75,6	Z E	81 133	1,2 1,9	6 956 6 904	3 293 3 742	47,3 54,2	1 877 1 963	27,0 28,4	575 456	8,3 6,6	699 418	10,0 6,1
113	Aiglsbach	1 239 229	1 010 81,5	Z E	10 14	1,0 1,4	1 000 996	750 801	75,0 80,4	107 96	10,7 9,6	20 18	2,0 1,8	73 43	7,3 4,3
115	Attenhofen	1 001 183	818 81,7	Z E	6 10	0,7 1,2	812 808	566 611	69,7 75,6	97 107	11,9 13,2	32 25	3,9 3,1	54 35	6,7 4,3
116	Bad Abbach, M	8 437 1 765	6 672 79,1	Z E	62 95	0,9 1,4	6 610 6 577	3 279 3 725	49,6 56,6	1 599 1 684	24,2 25,6	548 456	8,3 6,9	748 418	11,3 6,4
119	Biburg	882 244	638 72,3	Z E	8 9	1,3 1,4	630 629	370 433	58,7 68,8	99 97	15,7 15,4	23 16	3,7 2,5	80 39	12,7 6,2
121	Essing, M	808 165	643 79,6	Z E	9 13	1,4 2,0	634 630	358 406	56,5 64,4	136 137	21,5 21,7	33 22	5,2 3,5	64 34	10,1 5,4
125	Hausen	1 597 332	1 265 79,2	Z E	17 15	1,3 1,2	1 248 1 250	770 853	61,7 68,2	208 211	16,7 16,9	63 60	5,0 4,8	109 52	8,7 4,2
127	Herrngiersdorf	880 183	697 79,2	Z E	6 12	0,9 1,7	691 685	458 487	66,3 71,1	113 119	16,4 17,4	32 30	4,6 4,4	47 25	6,8 3,6
133	Ihrlersstein	3 388 754	2 634 77,7	Z E	38 59	1,4 2,2	2 596 2 575	1 074 1 233	41,4 47,9	860 913	33,1 35,5	165 140	6,4 5,4	246 117	9,5 4,5
137	Kelheim, St	11 805 2 989	8 816 74,7	Z E	143 179	1,6 2,0	8 673 8 637	3 870 4 359	44,6 50,5	2 798 2 824	32,3 32,7	495 434	5,7 5,0	726 445	8,4 5,2
139	Kirchdorf	681 128	553 81,2	Z E	4 4	0,7 0,7	549 549	338 374	61,6 68,1	86 81	15,7 14,8	20 22	3,6 4,0	51 33	9,3 6,0
141	Langquaid, M	3 827 931	2 896 75,7	Z E	30 45	1,0 1,6	2 866 2 851	1 711 1 901	59,7 66,7	517 553	18,0 19,4	137 108	4,8 3,8	292 147	10,2 5,2
147	Mainburg, St	9 375 2 268	7 107 75,8	Z E	68 104	1,0 1,5	7 039 7 003	4 081 4 489	58,0 64,1	1 415 1 469	20,1 21,0	352 277	5,0 4,0	661 369	9,4 5,3
152	Neustadt a.d.Donau, St	9 512 2 762	6 750 71,0	Z E	87 131	1,3 1,9	6 663 6 619	3 568 3 918	53,5 59,2	1 716 1 780	25,8 26,9	252 193	3,8 2,9	529 296	7,9 4,5
159	Painten, M	1 719 357	1 362 79,2	Z E	21 24	1,5 1,8	1 341 1 338	714 795	53,2 59,4	385 380	28,7 28,4	53 48	4,0 3,6	85 57	6,3 4,3
163	Elsendorf	1 477 293	1 184 80,2	Z E	7 15	0,6 1,3	1 177 1 169	816 870	69,3 74,4	160 148	13,6 12,7	33 31	2,8 2,7	82 55	7,0 4,7
164	Riedenburg, St	4 388 1 090	3 298 75,2	Z E	37 46	1,1 1,4	3 261 3 252	1 958 2 149	60,0 66,1	670 673	20,5 20,7	177 160	5,4 4,9	240 134	7,4 4,1
165	Rohr i.NB, M	2 556 614	1 942 76,0	Z E	20 31	1,0 1,6	1 922 1 911	1 169 1 262	60,8 66,0	341 358	17,7 18,7	118 107	6,1 5,6	187 112	9,7 5,9
166	Saal a.d.Donau	4 386 1 038	3 348 76,3	Z E	49 68	1,5 2,0	3 299 3 280	1 590 1 738	48,2 53,0	1 026 1 041	31,1 31,7	170 144	5,2 4,4	235 158	7,1 4,8
172	Siegenburg, M	2 422 650	1 772 73,2	Z E	16 25	0,9 1,4	1 756 1 747	984 1 111	56,0 63,6	333 347	19,0 19,9	98 78	5,6 4,5	206 116	11,7 6,6
175	Teugn	1 216 271	945 77,7	Z E	7 9	0,7 1,0	938 936	483 533	51,5 56,9	254 268	27,1 28,6	48 41	5,1 4,4	72 44	7,7 4,7
177	Train	1 321 302	1 019 77,1	Z E	8 17	0,8 1,7	1 011 1 002	613 662	60,6 66,1	194 181	19,2 18,1	44 36	4,4 3,6	87 68	8,6 6,8
178	Volkenschwand	1 260 234	1 026 81,4	Z E	18 23	1,8 2,2	1 008 1 003	664 707	65,9 70,5	138 146	13,7 14,6	37 33	3,7 3,3	100 63	9,9 6,3
181	Wildenberg	1 038 291	747 72,0	Z E	14 24	1,9 3,2	733 723	427 453	58,3 62,7	131 114	17,9 15,8	36 44	4,9 6,1	65 53	8,9 7,3
	Zusammen	84 521 20 342	64 179 75,9	Z E	766 1 105	1,2 1,7	63 413 63 074	33 904 37 612	53,5 59,6	15 260 15 690	24,1 24,9	3 561 2 979	5,6 4,7	5 738 3 331	9,0 5,3

274 Landkreis Landshut

111	Adlkofen	2 983 559	2 424 81,3	Z E	20 43	0,8 1,8	2 404 2 381	1 419 1 441	59,0 60,5	436 443	18,1 18,6	126 182	5,2 7,6	208 200	8,7 8,4
-----	----------	--------------	---------------	--------	----------	------------	----------------	----------------	--------------	------------	--------------	------------	------------	------------	------------

Z = Zweitstimmen. E = Erststimmen.



Noch: 1. Ergebnisse der Bundestagswahl 2005 nach

Schl. Nr.	Gebiet	Wahlberechtigte		Wähler	Art der Stimme	Ungültige Stimmen		Gültige Stimmen		Von den gültigen Stimmen entfielen auf							
		Nichtwähler	Wahlbeteiligung in %			Anzahl	%	Anzahl	%	CSU		SPD		GRÜNE		FDP	
										Anzahl	%	Anzahl	%	Anzahl	%	Anzahl	%
1	2	3	4	5	6	7	8	9	10	11	12	13	14				
Noch: Niederbayern																	
274 Noch: Landkreis Landshut																	
112	Aham	1 554	1 310	Z	26	2,0	1 284	811	63,2	236	18,4	59	4,6	86	6,7		
		244	84,3	E	37	2,8	1 273	850	66,8	217	17,0	76	6,0	69	5,4		
113	Altdorf, M	8 549	6 524	Z	90	1,4	6 434	3 419	53,1	1 553	24,1	362	5,6	632	9,8		
		2 025	76,3	E	148	2,3	6 376	3 559	55,8	1 627	25,5	428	6,7	478	7,5		
114	Altfraunhofen	1 534	1 278	Z	9	0,7	1 269	738	58,2	236	18,6	81	6,4	124	9,8		
		256	83,3	E	19	1,5	1 259	766	60,8	221	17,6	111	8,8	113	9,0		
118	Baierbach	577	479	Z	5	1	474	324	68,4	55	11,6	18	3,8	52	11,0		
		98	83,0	E	9	1,9	470	343	73,0	46	9,8	25	5,3	42	8,9		
119	Bayerbach b.Ergoldsbach	1 340	1 038	Z	14	1,3	1 024	573	56,0	196	19,1	42	4,1	104	10,2		
		302	77,5	E	18	1,7	1 020	627	61,5	184	18,0	48	4,7	93	9,1		
120	Bodenkirchen	3 992	3 132	Z	27	0,9	3 105	1 991	64,1	478	15,4	134	4,3	229	7,4		
		860	78,5	E	47	1,5	3 085	2 123	68,8	472	15,3	148	4,8	169	5,5		
121	Buch a.Erlbach	2 580	2 121	Z	19	0,9	2 102	1 155	54,9	400	19,0	173	8,2	207	9,8		
		459	82,2	E	37	1,7	2 084	1 246	59,8	439	21,1	160	7,7	148	7,1		
124	Eching	2 575	2 148	Z	32	1,5	2 116	1 154	54,5	441	20,8	138	6,5	245	11,6		
		427	83,4	E	43	2,0	2 105	1 262	60,0	439	20,9	158	7,5	162	7,7		
126	Ergolding, M	8 890	6 800	Z	54	0,8	6 746	3 746	55,5	1 540	22,8	369	5,5	598	8,9		
		2 090	76,5	E	109	1,6	6 691	3 707	55,4	1 564	23,4	459	6,9	609	9,1		
127	Ergoldsbach, M	5 769	4 426	Z	37	0,8	4 389	2 618	59,6	891	20,3	155	3,5	352	8,0		
		1 343	76,7	E	73	1,6	4 353	2 778	63,8	884	20,3	183	4,2	271	6,2		
128	Essenbach, M	8 252	6 427	Z	65	1,0	6 362	3 627	57,0	1 349	21,2	276	4,3	557	8,8		
		1 825	77,9	E	122	1,9	6 305	3 709	58,8	1 372	21,8	373	5,9	520	8,2		
132	Furth	2 466	2 006	Z	13	0,6	1 993	1 164	58,4	350	17,6	114	5,7	239	12,0		
		460	81,3	E	25	1,2	1 981	1 220	61,6	350	17,7	168	8,5	157	7,9		
134	Geisenhausen, M	4 865	3 794	Z	43	1,1	3 751	2 177	58,0	769	20,5	236	6,3	297	7,9		
		1 071	78,0	E	68	1,8	3 726	2 255	60,5	794	21,3	264	7,1	238	6,4		
135	Gerzen	1 404	1 176	Z	11	0,9	1 165	728	62,5	157	13,5	54	4,6	107	9,2		
		228	83,8	E	20	1,7	1 156	770	66,6	171	14,8	56	4,8	93	8,0		
141	Hohenthann	2 816	2 322	Z	23	1,0	2 299	1 578	68,6	290	12,6	90	3,9	194	8,4		
		494	82,5	E	38	1,6	2 284	1 607	70,4	320	14,0	91	4,0	174	7,6		
145	Kröning	1 515	1 227	Z	14	1,1	1 213	776	64,0	189	15,6	73	6,0	96	7,9		
		288	81,0	E	17	1,4	1 210	797	65,9	211	17,4	78	6,4	73	6,0		
146	Kumhausen	3 531	2 934	Z	29	1,0	2 905	1 556	53,6	576	19,8	240	8,3	330	11,4		
		597	83,1	E	41	1,4	2 893	1 606	55,5	528	18,3	340	11,8	281	9,7		
153	Neufahrn i.NB	3 081	2 316	Z	32	1,4	2 284	1 368	59,9	429	18,8	68	3,0	187	8,2		
		765	75,2	E	50	2,2	2 266	1 439	63,5	472	20,8	72	3,2	124	5,5		
154	Neufraunhofen	804	666	Z	7	1,1	659	421	63,9	84	12,7	41	6,2	64	9,7		
		138	82,8	E	15	2,3	651	447	68,7	88	13,5	39	6,0	49	7,5		
156	Niederaichbach	2 754	2 187	Z	26	1,2	2 161	1 223	56,6	443	20,5	98	4,5	201	9,3		
		567	79,4	E	43	2,0	2 144	1 311	61,1	481	22,4	88	4,1	138	6,4		
165	Obersüßbach	1 243	1 035	Z	5	0,5	1 030	645	62,6	181	17,6	35	3,4	72	7,0		
		208	83,3	E	12	1,2	1 023	690	67,4	177	17,3	50	4,9	42	4,1		
172	Pfeffenhausen, M	3 630	2 859	Z	27	0,9	2 832	1 907	67,3	356	12,6	134	4,7	263	9,3		
		771	78,8	E	36	1,3	2 823	2 015	71,4	389	13,8	134	4,7	172	6,1		
174	Postau	1 269	988	Z	9	0,9	979	589	60,2	162	16,5	42	4,3	97	9,9		
		281	77,9	E	11	1,1	977	608	62,2	163	16,7	55	5,6	89	9,1		
176	Rottenburg a.d.Laaber, St	5 910	4 362	Z	45	1,0	4 317	2 604	60,3	794	18,4	200	4,6	394	9,1		
		1 548	73,8	E	74	1,7	4 288	2 708	63,2	826	19,3	187	4,4	337	7,9		
179	Schalkham	644	513	Z	1	0,2	512	335	65,4	56	10,9	47	9,2	32	6,3		
		131	79,7	E	7	1,4	506	358	70,8	54	10,7	46	9,1	23	4,5		
182	Tiefenbach	2 716	2 302	Z	20	0,9	2 282	1 229	53,9	422	18,5	167	7,3	316	13,8		
		414	84,8	E	39	1,7	2 263	1 274	56,3	452	20,0	179	7,9	269	11,9		
183	Velden, M	4 833	3 667	Z	43	1,2	3 624	2 093	57,8	644	17,8	219	6,0	341	9,4		
		1 166	75,9	E	67	1,8	3 600	2 291	63,6	677	18,8	211	5,9	225	6,3		
184	Vilsbiburg, St	8 301	6 429	Z	70	1,1	6 359	3 767	59,2	1 149	18,1	366	5,8	612	9,6		
		1 872	77,4	E	106	1,6	6 323	3 991	63,1	1 202	19,0	402	6,4	418	6,6		



Regierungsbezirken, Kreisen und Gemeinden

Von den gültigen Stimmen entfielen auf (geordnet nach der Reihenfolge auf dem Stimmzettel)													Schl. Nr.
Sonstige		davon											
		REP	Die Linke.	NPD	PBC	BP	DIE FRAUEN	GRAUE	BüSo	FAMILIE	MLPD	Übrige	
Anzahl	%	Anzahl											
15	16	17	18	19	20	21	22	23	24	25	26	27	
													274
92	7,2	16	18	31	1	8	4	1	2	11	—	x	112
61	4,8	x	22	39	x	x	x	x	x	x	x	x	
468	7,3	37	200	83	10	38	17	26	2	54	1	x	113
284	4,5	x	169	115	x	x	x	x	x	x	x	x	
90	7,1	4	37	20	—	11	2	3	1	11	1	x	114
48	3,8	x	27	21	x	x	x	x	x	x	x	x	
25	5,3	9	3	4	—	4	—	1	—	3	1	x	118
14	3,0	x	7	7	x	x	x	x	x	x	x	x	
109	10,6	10	27	28	1	31	—	3	—	9	—	x	119
68	6,7	x	29	39	x	x	x	x	x	x	x	x	
273	8,8	42	82	60	6	35	6	12	—	30	—	x	120
173	5,6	x	84	89	x	x	x	x	x	x	x	x	
167	7,9	17	65	29	1	17	5	7	1	25	—	x	121
91	4,4	x	50	41	x	x	x	x	x	x	x	x	
138	6,5	16	52	27	1	21	4	2	2	13	—	x	124
84	4,0	x	52	32	x	x	x	x	x	x	x	x	
493	7,3	64	182	97	7	44	13	25	8	53	—	x	126
352	5,3	x	187	165	x	x	x	x	x	x	x	x	
373	8,5	41	133	76	5	48	9	14	2	43	2	x	127
237	5,4	x	134	103	x	x	x	x	x	x	x	x	
553	8,7	59	207	109	5	65	20	18	4	65	1	x	128
331	5,2	x	181	150	x	x	x	x	x	x	x	x	
126	6,3	12	37	30	3	12	3	6	1	20	2	x	132
86	4,3	x	36	50	x	x	x	x	x	x	x	x	
272	7,3	29	113	49	2	34	8	13	—	24	—	x	134
175	4,7	x	110	65	x	x	x	x	x	x	x	x	
119	10,2	16	36	31	1	17	7	1	1	9	—	x	135
66	5,7	x	26	40	x	x	x	x	x	x	x	x	
147	6,4	15	48	33	3	23	3	6	2	14	—	x	141
92	4,0	x	49	43	x	x	x	x	x	x	x	x	
79	6,5	10	34	14	—	8	2	2	—	8	1	x	145
51	4,2	x	30	21	x	x	x	x	x	x	x	x	
203	7,0	15	90	36	3	20	7	8	3	20	1	x	146
138	4,8	x	78	60	x	x	x	x	x	x	x	x	
232	10,2	19	95	65	4	19	5	5	—	19	1	x	153
159	7,0	x	80	79	x	x	x	x	x	x	x	x	
49	7,4	10	11	13	—	9	1	1	—	4	—	x	154
28	4,3	x	9	19	x	x	x	x	x	x	x	x	
196	9,1	21	53	53	3	20	7	7	2	30	—	x	156
126	5,9	x	59	67	x	x	x	x	x	x	x	x	
97	9,4	10	31	12	4	12	4	5	3	16	—	x	165
64	6,3	x	35	29	x	x	x	x	x	x	x	x	
172	6,1	22	60	41	6	9	5	6	—	20	3	x	172
113	4,0	x	57	56	x	x	x	x	x	x	x	x	
89	9,1	16	29	24	—	13	3	—	—	4	—	x	174
62	6,3	x	28	34	x	x	x	x	x	x	x	x	
325	7,5	21	142	79	3	24	11	6	6	33	—	x	176
230	5,4	x	131	99	x	x	x	x	x	x	x	x	
42	8,2	6	7	11	—	11	1	—	—	6	—	x	179
25	4,9	x	8	17	x	x	x	x	x	x	x	x	
148	6,5	11	70	26	—	17	4	6	2	11	1	x	182
89	3,9	x	54	35	x	x	x	x	x	x	x	x	
327	9,0	91	96	58	4	27	16	8	—	25	2	x	183
196	5,4	x	100	96	x	x	x	x	x	x	x	x	
465	7,3	66	172	83	23	41	15	14	3	46	2	x	184
310	4,9	x	171	139	x	x	x	x	x	x	x	x	

Noch: Niederbayern

Noch: 1. Ergebnisse der Bundestagswahl 2005 nach

Schl. Nr.	Gebiet	Wahlberechtigte		Wähler	Art der Stimme	Ungültige Stimmen		Gültige Stimmen		Von den gültigen Stimmen entfielen auf							
		Nichtwähler	Wahlbeteiligung in %			Anzahl	%	Anzahl	%	CSU		SPD		GRÜNE		FDP	
										Anzahl	%	Anzahl	%	Anzahl	%	Anzahl	%

Noch: Niederbayern

274 Noch: Landkreis Landshut

185	Vilsheim .....	1 750	1 465	Z	4	0,3	1 461	810	55,4	264	18,1	104	7,1	174	11,9
		285	83,7	E	14	1,0	1 451	873	60,2	264	18,2	124	8,5	118	8,1
187	Weihmichl .....	1 851	1 509	Z	10	0,7	1 499	949	63,3	213	14,2	70	4,7	180	12,0
		342	81,5	E	16	1,1	1 493	989	66,2	229	15,3	82	5,5	142	9,5
188	Weng .....	1 025	815	Z	9	1,1	806	479	59,4	160	19,9	27	3,3	71	8,8
		210	79,5	E	17	2,1	798	513	64,3	156	19,5	33	4,1	66	8,3
191	Wörth a.d.Isar .....	1 796	1 371	Z	19	1,4	1 352	700	51,8	333	24,6	61	4,5	117	8,7
		425	76,3	E	22	1,6	1 349	770	57,1	352	26,1	53	3,9	85	6,3
193	Wurmsham .....	1 039	855	Z	5	0,6	850	589	69,3	105	12,4	46	5,4	63	7,4
		184	82,3	E	12	1,4	843	616	73,1	100	11,9	57	6,8	48	5,7
194	Bruckberg .....	3 901	3 144	Z	41	1,3	3 103	1 759	56,7	625	20,1	184	5,9	304	9,8
		757	80,6	E	75	2,4	3 069	1 830	59,6	617	20,1	264	8,6	242	7,9
	Zusammen	111 739	88 049	Z	904	1,0	87 145	51 021	58,5	16 562	19,0	4 649	5,3	8 145	9,3
		23 690	78,8	E	1 530	1,7	86 519	53 389	61,7	16 981	19,6	5 424	6,3	6 477	7,5

275 Landkreis Passau

111	Aicha vorm Wald .....	1 817	1 299	Z	6	0,5	1 293	717	55,5	257	19,9	60	4,6	129	10,0
		518	71,5	E	24	1,8	1 275	775	60,8	227	17,8	53	4,2	140	11,0
112	Aidenbach, M .....	2 289	1 589	Z	24	1,5	1 565	847	54,1	363	23,2	76	4,9	138	8,8
		700	69,4	E	36	2,3	1 553	907	58,4	365	23,5	64	4,1	129	8,3
114	Aldersbach .....	3 337	2 484	Z	27	1,1	2 457	1 385	56,4	531	21,6	92	3,7	226	9,2
		853	74,4	E	31	1,2	2 453	1 504	61,3	513	20,9	92	3,8	199	8,1
116	Bad Füssing .....	5 203	3 915	Z	63	1,6	3 852	2 333	60,6	726	18,8	159	4,1	363	9,4
		1 288	75,2	E	81	2,1	3 834	2 514	65,6	742	19,4	136	3,5	260	6,8
117	Beutelsbach .....	905	673	Z	6	0,9	667	409	61,3	109	16,3	22	3,3	58	8,7
		232	74,4	E	14	2,1	659	433	65,7	96	14,6	29	4,4	49	7,4
118	Breitenberg .....	1 624	1 198	Z	22	1,8	1 176	769	65,4	147	12,5	57	4,8	94	8,0
		426	73,8	E	26	2,2	1 172	822	70,1	150	12,8	47	4,0	81	6,9
119	Büchlberg .....	3 091	2 244	Z	22	1,0	2 222	1 163	52,3	570	25,7	77	3,5	203	9,1
		847	72,6	E	39	1,7	2 205	1 248	56,6	508	23,0	86	3,9	226	10,2
120	Eging a.See, M .....	3 043	2 110	Z	20	0,9	2 090	1 153	55,2	473	22,6	71	3,4	210	10,0
		933	69,3	E	32	1,5	2 078	1 253	60,3	479	23,1	63	3,0	165	7,9
121	Fürstenstein .....	2 802	1 935	Z	22	1,1	1 913	1 020	53,3	528	27,6	58	3,0	147	7,7
		867	69,1	E	27	1,4	1 908	1 129	59,2	492	25,8	57	3,0	125	6,6
122	Fürstzell, M .....	6 073	4 662	Z	29	0,6	4 633	2 638	56,9	1 032	22,3	220	4,7	431	9,3
		1 411	76,8	E	57	1,2	4 605	2 724	59,2	969	21,0	198	4,3	488	10,6
124	Bad Griesbach i.Rottal, St .....	6 757	4 642	Z	69	1,5	4 573	2 585	56,5	939	20,5	200	4,4	498	10,9
		2 115	68,7	E	96	2,1	4 546	2 827	62,2	908	20,0	196	4,3	379	8,3
125	Haarbach .....	2 080	1 625	Z	21	1,3	1 604	1 094	68,2	218	13,6	60	3,7	130	8,1
		455	78,1	E	34	2,1	1 591	1 143	71,8	217	13,6	45	2,8	114	7,2
126	Hauzenberg, St .....	9 665	6 816	Z	93	1,4	6 723	3 562	53,0	1 876	27,9	256	3,8	486	7,2
		2 849	70,5	E	124	1,8	6 692	3 785	56,6	1 814	27,1	239	3,6	475	7,1
127	Hofkirchen, M .....	2 808	1 971	Z	27	1,4	1 944	1 025	52,7	496	25,5	60	3,1	164	8,4
		837	70,2	E	34	1,7	1 937	1 143	59,0	466	24,1	67	3,5	149	7,7
128	Hutthurm, M .....	4 611	3 261	Z	41	1,3	3 220	1 761	54,7	775	24,1	119	3,7	276	8,6
		1 350	70,7	E	47	1,4	3 214	1 903	59,2	712	22,2	120	3,7	280	8,7
130	Kirchham .....	1 699	1 237	Z	13	1,1	1 224	787	64,3	202	16,5	49	4,0	114	9,3
		462	72,8	E	23	1,9	1 214	825	68,0	202	16,6	46	3,8	97	8,0
131	Köflarn, M .....	1 535	1 123	Z	8	0,7	1 115	631	56,6	189	17,0	70	6,3	120	10,8
		412	73,2	E	20	1,8	1 103	679	61,6	190	17,2	65	5,9	100	9,1
132	Malching .....	997	737	Z	3	0,4	734	432	58,9	144	19,6	34	4,6	60	8,2
		260	73,9	E	9	1,2	728	457	62,8	135	18,5	29	4,0	69	9,5
133	Neuburg a.Inn .....	3 104	2 448	Z	20	0,8	2 428	1 306	53,8	563	23,2	156	6,4	222	9,1
		656	78,9	E	34	1,4	2 414	1 365	56,5	466	19,3	181	7,5	291	12,1
134	Neuhaus a.Inn .....	2 518	1 845	Z	15	0,8	1 830	1 023	55,9	423	23,1	116	6,3	150	8,2
		673	73,3	E	29	1,6	1 816	1 070	58,9	393	21,6	106	5,8	169	9,3
135	Neukirchen vorm Wald .....	2 061	1 385	Z	14	1,0	1 371	745	54,3	348	25,4	55	4,0	102	7,4
		676	67,2	E	18	1,3	1 367	794	58,1	316	23,1	60	4,4	122	8,9



Noch: 1. Ergebnisse der Bundestagswahl 2005 nach

Schl. Nr.	Gebiet	Wahlberechtigte		Wähler	Art der Stimme	Ungültige Stimmen		Gültige Stimmen		Von den gültigen Stimmen entfielen auf							
		Nichtwähler	Wahlbeteiligung in %			Anzahl	%	Anzahl	%	CSU		SPD		GRÜNE		FDP	
										Anzahl	%	Anzahl	%	Anzahl	%	Anzahl	%
1	2	3	4	5	6	7	8	9	10	11	12	13	14				

Noch: Niederbayern

275 Noch: Landkreis Passau

137	Obernzell, M	2 954	2 183	Z	20	0,9	2 163	1 177	54,4	529	24,5	110	5,1	165	7,6
		771	73,9	E	29	1,3	2 154	1 236	57,4	512	23,8	101	4,7	180	8,4
138	Ortenburg, M	5 677	4 198	Z	28	0,7	4 170	2 523	60,5	807	19,4	172	4,1	328	7,9
		1 479	73,9	E	51	1,2	4 147	2 712	65,4	735	17,7	184	4,4	302	7,3
141	Pocking, St	11 390	7 565	Z	123	1,6	7 442	4 230	56,8	1 602	21,5	299	4,0	717	9,6
		3 825	66,4	E	145	1,9	7 420	4 553	61,4	1 544	20,8	294	4,0	603	8,1
143	Rotthalmünster, M	3 934	2 738	Z	31	1,1	2 707	1 553	57,4	520	19,2	97	3,6	318	11,7
		1 196	69,6	E	48	1,8	2 690	1 712	63,6	513	19,1	83	3,1	236	8,8
144	Ruderting	2 453	1 847	Z	9	0,5	1 838	993	54,0	412	22,4	98	5,3	181	9,8
		606	75,3	E	25	1,4	1 822	1 061	58,2	361	19,8	101	5,5	207	11,4
145	Ruhstorf a.d.Rott	5 523	4 003	Z	36	0,9	3 967	2 269	57,2	895	22,6	176	4,4	313	7,9
		1 520	72,5	E	58	1,4	3 945	2 413	61,2	870	22,1	165	4,2	286	7,2
146	Salzweg	5 196	3 860	Z	39	1,0	3 821	2 030	53,1	962	25,2	238	6,2	333	8,7
		1 336	74,3	E	67	1,7	3 793	2 134	56,3	845	22,3	257	6,8	382	10,1
148	Sonnen	1 122	861	Z	11	1,3	850	599	70,5	139	16,4	10	1,2	36	4,2
		261	76,7	E	17	2,0	844	618	73,2	120	14,2	20	2,4	50	5,9
149	Tettenweis	1 387	1 039	Z	4	0,4	1 035	688	66,5	151	14,6	42	4,1	104	10,0
		348	74,9	E	9	0,9	1 030	736	71,5	140	13,6	45	4,4	78	7,6
150	Thyrnau	3 159	2 413	Z	28	1,2	2 385	1 389	58,2	560	23,5	103	4,3	166	7,0
		746	76,4	E	38	1,6	2 375	1 499	63,1	527	22,2	93	3,9	158	6,7
151	Tiefenbach	5 155	3 863	Z	50	1,3	3 813	2 011	52,7	914	24,0	192	5,0	363	9,5
		1 292	74,9	E	54	1,4	3 809	2 147	56,4	819	21,5	196	5,1	450	11,8
152	Tittling, M	3 297	2 251	Z	29	1,3	2 222	1 233	55,5	523	23,5	63	2,8	164	7,4
		1 046	68,3	E	44	2,0	2 207	1 309	59,3	489	22,2	68	3,1	196	8,9
153	Untergriesbach, M	4 876	3 541	Z	47	1,3	3 494	1 983	56,8	754	21,6	104	3,0	310	8,9
		1 335	72,6	E	64	1,8	3 477	2 146	61,7	685	19,7	119	3,4	303	8,7
154	Vilshofen an der Donau, St	13 038	8 891	Z	117	1,3	8 774	4 563	52,0	2 247	25,6	408	4,7	793	9,0
		4 147	68,2	E	177	2,0	8 714	4 858	55,7	2 121	24,3	382	4,4	852	9,8
156	Wegscheid, M	4 339	3 210	Z	30	0,9	3 180	2 066	65,0	512	16,1	90	2,8	236	7,4
		1 129	74,0	E	30	0,9	3 180	2 175	68,4	479	15,1	106	3,3	254	8,0
159	Windorf, M	3 647	2 642	Z	26	1,0	2 616	1 591	60,8	503	19,2	93	3,6	230	8,8
		1 005	72,4	E	46	1,7	2 596	1 651	63,6	453	17,4	88	3,4	254	9,8
160	Witzmannsberg	1 195	844	Z	7	0,8	837	475	56,8	204	24,4	19	2,3	54	6,5
		351	70,6	E	9	1,1	835	511	61,2	199	23,8	23	2,8	51	6,1
	Zusammen	146 361	105 148	Z	1 200	1,1	103 948	58 758	56,5	23 143	22,3	4 381	4,2	9 132	8,8
		41 213	71,8	E	1 746	1,7	103 402	62 771	60,7	21 772	21,1	4 304	4,2	8 949	8,7

276 Landkreis Regen

111	Achslach	838	610	Z	12	2,0	598	383	64,0	80	13,4	12	2,0	49	8,2
		228	72,8	E	9	1,5	601	435	72,4	85	14,1	9	1,5	23	3,8
113	Arnbruck	1 619	1 187	Z	7	0,6	1 180	683	57,9	251	21,3	28	2,4	85	7,2
		432	73,3	E	17	1,4	1 170	758	64,8	265	22,6	27	2,3	37	3,2
115	Bayerisch Eisenstein	968	741	Z	7	0,9	734	384	52,3	233	31,7	28	3,8	45	6,1
		227	76,5	E	7	0,9	734	422	57,5	256	34,9	17	2,3	17	2,3
116	Bischofsmais	2 595	1 824	Z	23	1,3	1 801	1 138	63,2	286	15,9	42	2,3	132	7,3
		771	70,3	E	29	1,6	1 795	1 274	71,0	287	16,0	31	1,7	73	4,1
117	Bodenmais, M	2 766	2 013	Z	32	1,6	1 981	1 264	63,8	349	17,6	53	2,7	180	9,1
		753	72,8	E	28	1,4	1 985	1 426	71,8	344	17,3	52	2,6	71	3,6
118	Böbrach	1 313	926	Z	11	1,2	915	536	58,6	159	17,4	35	3,8	86	9,4
		387	70,5	E	18	1,9	908	620	68,3	175	19,3	28	3,1	37	4,1
120	Drachselsried	1 906	1 345	Z	16	1,2	1 329	796	59,9	259	19,5	50	3,8	106	8,0
		561	70,6	E	27	2,0	1 318	905	68,7	250	19,0	37	2,8	53	4,0
121	Frauenau	2 340	1 697	Z	10	0,6	1 687	606	35,9	750	44,5	98	5,8	78	4,6
		643	72,5	E	12	0,7	1 685	533	31,6	1 022	60,7	48	2,8	14	0,8
122	Geiersthal	1 800	1 339	Z	17	1,3	1 322	816	61,7	249	18,8	36	2,7	84	6,4
		461	74,4	E	21	1,6	1 318	904	68,6	255	19,3	38	2,9	34	2,6
123	Gotteszell	1 013	699	Z	7	1,0	692	416	60,1	136	19,7	13	1,9	54	7,8
		314	69,0	E	13	1,9	686	471	68,7	129	18,8	19	2,8	28	4,1

Z = Zweitstimmen. E = Erststimmen.



Noch: 1. Ergebnisse der Bundestagswahl 2005 nach

Schl. Nr.	Gebiet	Wahlberechtigte		Wähler	Art der Stimme	Ungültige Stimmen		Gültige Stimmen		Von den gültigen Stimmen entfielen auf							
		Nichtwähler	Wahlbeteiligung in %			Anzahl	%	Anzahl	CSU		SPD		GRÜNE		FDP		
									Anzahl	%	Anzahl	%	Anzahl	%	Anzahl	%	
1	2	3	4	5	6	7	8	9	10	11	12	13	14				

Noch: Niederbayern

276 Noch: Landkreis Regen

126	Kirchberg i.Wald .....	3 417	2 459	Z	29	1,2	2 430	1 445	59,5	488	20,1	68	2,8	164	6,7
		958	72,0	E	40	1,6	2 419	1 610	66,6	520	21,5	58	2,4	73	3,0
127	Kirchdorf i.Wald .....	1 720	1 148	Z	14	1,2	1 134	616	54,3	267	23,5	31	2,7	69	6,1
		572	66,7	E	18	1,6	1 130	717	63,5	274	24,2	14	1,2	35	3,1
128	Kollnburg .....	2 269	1 578	Z	19	1,2	1 559	1 106	70,9	166	10,6	46	3,0	131	8,4
		691	69,5	E	23	1,5	1 555	1 238	79,6	164	10,5	39	2,5	48	3,1
129	Langdorf .....	1 526	1 158	Z	17	1,5	1 141	630	55,2	292	25,6	39	3,4	60	5,3
		368	75,9	E	24	2,1	1 134	726	64,0	297	26,2	30	2,6	24	2,1
130	Lindberg .....	1 961	1 453	Z	24	1,7	1 429	729	51,0	373	26,1	56	3,9	114	8,0
		508	74,1	E	26	1,8	1 427	748	52,4	537	37,6	31	2,2	33	2,3
134	Patersdorf .....	1 415	1 024	Z	13	1,3	1 011	571	56,5	194	19,2	33	3,3	54	5,3
		391	72,4	E	23	2,2	1 001	637	63,6	212	21,2	27	2,7	29	2,9
135	Prackenbach .....	2 143	1 477	Z	13	0,9	1 464	847	57,9	299	20,4	29	2,0	96	6,6
		666	68,9	E	31	2,1	1 446	999	69,1	276	19,1	25	1,7	43	3,0
138	Regen, St .....	9 181	6 255	Z	88	1,4	6 167	3 389	55,0	1 403	22,8	226	3,7	528	8,6
		2 926	68,1	E	106	1,7	6 149	3 919	63,7	1 449	23,6	181	2,9	220	3,6
139	Rinchnach .....	2 567	1 878	Z	19	1,0	1 859	1 051	56,5	432	23,2	59	3,2	138	7,4
		689	73,2	E	19	1,0	1 859	1 224	65,8	450	24,2	39	2,1	48	2,6
142	Ruhmannsfelden, M .....	1 683	1 116	Z	12	1,1	1 104	659	59,7	184	16,7	49	4,4	95	8,6
		567	66,3	E	22	2,0	1 094	722	66,0	202	18,5	37	3,4	63	5,8
143	Teisnach, M .....	2 314	1 596	Z	24	1,5	1 572	866	55,1	400	25,4	17	1,1	106	6,7
		718	69,0	E	37	2,3	1 559	972	62,3	394	25,3	23	1,5	63	4,0
144	Viechtach, St .....	6 742	4 584	Z	55	1,2	4 529	2 633	58,1	945	20,9	196	4,3	346	7,6
		2 158	68,0	E	72	1,6	4 512	2 990	66,3	944	20,9	179	4,0	131	2,9
146	Zachenberg .....	1 682	1 144	Z	19	1,7	1 125	657	58,4	224	19,9	42	3,7	75	6,7
		538	68,0	E	21	1,8	1 123	748	66,6	228	20,3	41	3,7	34	3,0
148	Zwiesel, St .....	8 126	6 044	Z	146	2,4	5 898	3 155	53,5	1 657	28,1	204	3,5	403	6,8
		2 082	74,4	E	143	2,4	5 901	3 463	58,7	1 896	32,1	145	2,5	119	2,0
	Zusammen	63 904	45 295	Z	634	1,4	44 661	25 376	56,8	10 076	22,6	1 490	3,3	3 278	7,3
		18 609	70,9	E	786	1,7	44 509	28 461	63,9	10 911	24,5	1 175	2,6	1 350	3,0

277 Landkreis Rottal-Inn

111	Arnstorf, M .....	5 161	3 548	Z	59	1,7	3 489	2 249	64,5	598	17,1	129	3,7	245	7,0
		1 613	68,7	E	99	2,8	3 449	2 405	69,7	646	18,7	125	3,6	137	4,0
112	Bayerbach .....	1 329	960	Z	16	1,7	944	561	59,4	182	19,3	41	4,3	82	8,7
		369	72,2	E	32	3,3	928	592	63,8	210	22,6	31	3,3	51	5,5
113	Bad Birnbach, M .....	4 460	3 232	Z	54	1,7	3 178	1 920	60,4	601	18,9	109	3,4	312	9,8
		1 228	72,5	E	87	2,7	3 145	2 099	66,7	654	20,8	97	3,1	170	5,4
114	Dietersburg .....	2 468	1 809	Z	34	1,9	1 775	1 091	61,5	290	16,3	86	4,8	152	8,6
		659	73,3	E	60	3,3	1 749	1 181	67,5	324	18,5	81	4,6	73	4,2
116	Eggenfelden, St .....	9 776	6 900	Z	121	1,8	6 779	3 840	56,6	1 604	23,7	319	4,7	510	7,5
		2 876	70,6	E	213	3,1	6 687	4 009	60,0	1 778	26,6	316	4,7	321	4,8
117	Egglham .....	1 955	1 445	Z	35	2,4	1 410	837	59,4	290	20,6	40	2,8	104	7,4
		510	73,9	E	55	3,8	1 390	906	65,2	314	22,6	43	3,1	44	3,2
118	Ering .....	1 459	1 105	Z	28	2,5	1 077	622	57,8	260	24,1	45	4,2	78	7,2
		354	75,7	E	37	3,3	1 068	662	62,0	291	27,2	51	4,8	39	3,7
119	Falkenberg .....	2 992	2 362	Z	40	1,7	2 322	1 657	71,4	272	11,7	77	3,3	167	7,2
		630	78,9	E	56	2,4	2 306	1 755	76,1	327	14,2	54	2,3	102	4,4
121	Gangkofen, M .....	5 030	3 935	Z	45	1,1	3 890	2 613	67,2	495	12,7	131	3,4	297	7,6
		1 095	78,2	E	109	2,8	3 826	2 797	73,1	565	14,8	123	3,2	167	4,4
122	Geratskirchen .....	607	501	Z	4	0,8	497	353	71,0	57	11,5	11	2,2	42	8,5
		106	82,5	E	12	2,4	489	382	78,1	62	12,7	15	3,1	11	2,2
124	Hebertsfelden .....	2 879	2 166	Z	38	1,8	2 128	1 327	62,4	386	18,1	102	4,8	166	7,8
		713	75,2	E	69	3,2	2 097	1 421	67,8	420	20,0	110	5,2	75	3,6
126	Johanniskirchen .....	1 951	1 453	Z	38	2,6	1 415	887	62,7	236	16,7	51	3,6	98	6,9
		498	74,5	E	54	3,7	1 399	933	66,7	235	16,8	52	3,7	47	3,4
127	Julbach .....	1 727	1 320	Z	30	2,3	1 290	654	50,7	359	27,8	60	4,7	95	7,4
		407	76,4	E	47	3,6	1 273	701	55,1	421	33,1	51	4,0	45	3,5

Z = Zweitstimmen. E = Erststimmen.

Regierungsbezirken, Kreisen und Gemeinden

Von den gültigen Stimmen entfielen auf (geordnet nach der Reihenfolge auf dem Stimmzettel)													Schl. Nr.
Sonstige		davon											
		REP	Die Linke.	NPD	PBC	BP	DIE FRAUEN	GRAUE	BüSo	FAMILIE	MLPD	Übrige	
Anzahl	%	Anzahl											
15	16	17	18	19	20	21	22	23	24	25	26	27	

Noch: Niederbayern

													276
265	10,9	39	85	80	4	29	6	8	1	12	1	x	126
158	6,5	x	60	98	x	x	x	x	x	x	x	x	
151	13,3	22	56	37	1	19	1	4	1	8	2	x	127
90	8,0	x	50	40	x	x	x	x	x	x	x	x	
110	7,1	15	39	20	2	10	3	3	4	14	—	x	128
66	4,2	x	46	20	x	x	x	x	x	x	x	x	
120	10,5	21	42	34	—	10	3	2	—	7	1	x	129
57	5,0	x	29	28	x	x	x	x	x	x	x	x	
157	11,0	32	70	25	1	6	—	4	1	18	—	x	130
78	5,5	x	46	32	x	x	x	x	x	x	x	x	
159	15,7	21	60	33	2	17	5	3	—	17	1	x	134
96	9,6	x	50	46	x	x	x	x	x	x	x	x	
193	13,2	41	70	43	8	6	6	4	2	12	1	x	135
103	7,1	x	51	52	x	x	x	x	x	x	x	x	
621	10,1	93	264	116	6	60	18	21	1	41	1	x	138
380	6,2	x	229	151	x	x	x	x	x	x	x	x	
179	9,6	25	55	44	1	23	9	6	—	15	1	x	139
98	5,3	x	45	53	x	x	x	x	x	x	x	x	
117	10,6	18	50	18	—	11	5	3	—	11	1	x	142
70	6,4	x	40	30	x	x	x	x	x	x	x	x	
183	11,6	24	54	48	3	22	11	5	—	14	2	x	143
107	6,9	x	57	50	x	x	x	x	x	x	x	x	
409	9,0	50	170	97	3	42	15	12	—	17	3	x	144
268	5,9	x	147	121	x	x	x	x	x	x	x	x	
127	11,3	35	37	23	3	16	2	2	—	9	—	x	146
72	6,4	x	31	41	x	x	x	x	x	x	x	x	
479	8,1	68	225	78	5	45	15	17	1	24	1	x	148
278	4,7	x	178	100	x	x	x	x	x	x	x	x	
4 441	9,9	678	1 729	949	56	426	136	125	15	307	20	x	Zus.
2 612	5,9	x	1 419	1 193	x	x	x	x	x	x	x	x	

277

268	7,7	35	80	75	5	24	6	7	9	23	4	x	111
136	3,9	x	x	97	x	x	x	x	39	x	x	x	
78	8,3	7	15	23	—	16	2	5	4	6	—	x	112
44	4,7	x	x	34	x	x	x	x	10	x	x	x	
236	7,4	11	83	71	6	15	9	9	9	22	1	x	113
125	4,0	x	x	80	x	x	x	x	45	x	x	x	
156	8,8	24	59	37	2	12	3	5	7	7	—	x	114
90	5,1	x	x	44	x	x	x	x	46	x	x	x	
506	7,5	50	176	153	12	34	11	10	17	41	2	x	116
263	3,9	x	x	198	x	x	x	x	65	x	x	x	
139	9,9	18	37	47	—	17	—	4	4	10	2	x	117
83	6,0	x	x	51	x	x	x	x	32	x	x	x	
72	6,7	6	26	11	—	9	5	4	5	6	—	x	118
25	2,3	x	x	15	x	x	x	x	10	x	x	x	
149	6,4	17	49	42	—	10	14	3	1	13	—	x	119
68	2,9	x	x	49	x	x	x	x	19	x	x	x	
354	9,1	41	85	107	3	66	11	5	5	28	3	x	121
174	4,5	x	x	119	x	x	x	x	55	x	x	x	
34	6,8	6	6	7	—	5	1	—	2	7	—	x	122
19	3,9	x	x	10	x	x	x	x	9	x	x	x	
147	6,9	22	43	49	4	11	2	9	3	4	—	x	124
71	3,4	x	x	51	x	x	x	x	20	x	x	x	
143	10,1	6	45	33	—	11	7	3	28	10	—	x	126
132	9,4	x	x	29	x	x	x	x	103	x	x	x	
122	9,5	21	39	22	2	10	3	6	4	14	1	x	127
55	4,3	x	x	35	x	x	x	x	20	x	x	x	

Noch: 1. Ergebnisse der Bundestagswahl 2005 nach

Schl. Nr.	Gebiet	Wahlberechtigte		Wähler	Art der Stimme	Ungültige Stimmen		Gültige Stimmen		Von den gültigen Stimmen entfielen auf							
		Nichtwähler	Wahlbeteiligung in %			Anzahl	%	Anzahl	%	CSU		SPD		GRÜNE		FDP	
										Anzahl	%	Anzahl	%	Anzahl	%	Anzahl	%
1	2	3	4	5	6	7	8	9	10	11	12	13	14				

Noch: Niederbayern

277 Noch: Landkreis Rottal-Inn

128	Kirchdorf a. Inn	3 972	2 941	Z	40	1,4	2 901	1 534	52,9	748	25,8	155	5,3	231	8,0
		1 031	74,0	E	66	2,2	2 875	1 630	56,7	869	30,2	139	4,8	141	4,9
131	Malgersdorf	909	713	Z	11	1,5	702	473	67,4	94	13,4	23	3,3	51	7,3
		196	78,4	E	17	2,4	696	504	72,4	106	15,2	18	2,6	29	4,2
133	Massing, M	2 975	2 146	Z	33	1,5	2 113	1 336	63,2	381	18,0	72	3,4	177	8,4
		829	72,1	E	61	2,8	2 085	1 437	68,9	414	19,9	71	3,4	89	4,3
134	Mitterskirchen	1 554	1 220	Z	19	1,6	1 201	814	67,8	182	15,2	41	3,4	73	6,1
		334	78,5	E	31	2,5	1 189	836	70,3	202	17,0	45	3,8	60	5,0
138	Pfarrkirchen, St	9 100	6 519	Z	129	2,0	6 390	3 571	55,9	1 473	23,1	349	5,5	529	8,3
		2 581	71,6	E	208	3,2	6 311	3 770	59,7	1 640	26,0	380	6,0	273	4,3
139	Postmünster	1 901	1 404	Z	20	1,4	1 384	881	63,7	230	16,6	69	5,0	105	7,6
		497	73,9	E	30	2,1	1 374	943	68,6	261	19,0	78	5,7	55	4,0
140	Reut	1 400	1 097	Z	19	1,7	1 078	686	63,6	176	16,3	62	5,8	74	6,9
		303	78,4	E	38	3,5	1 059	712	67,2	216	20,4	53	5,0	39	3,7
141	Rimbach	707	581	Z	13	2,2	568	401	70,6	87	15,3	14	2,5	26	4,6
		126	82,2	E	15	2,6	566	423	74,7	93	16,4	15	2,7	15	2,7
142	Roßbach	2 350	1 772	Z	29	1,6	1 743	1 206	69,2	218	12,5	64	3,7	112	6,4
		578	75,4	E	42	2,4	1 730	1 290	74,6	245	14,2	64	3,7	55	3,2
144	Schönau	1 514	1 150	Z	19	1,7	1 131	698	61,7	170	15,0	86	7,6	73	6,5
		364	76,0	E	34	3,0	1 116	733	65,7	217	19,4	69	6,2	44	3,9
145	Simbach a. Inn, St	7 168	5 095	Z	112	2,2	4 983	2 878	57,8	1 104	22,2	328	6,6	356	7,1
		2 073	71,1	E	175	3,4	4 920	3 038	61,7	1 280	26,0	265	5,4	204	4,1
147	Stubenberg	1 108	811	Z	15	1,8	796	452	56,8	168	21,1	43	5,4	76	9,5
		297	73,2	E	31	3,8	780	486	62,3	180	23,1	54	6,9	40	5,1
148	Tann, M	3 150	2 208	Z	35	1,6	2 173	1 336	61,5	389	17,9	97	4,5	169	7,8
		942	70,1	E	64	2,9	2 144	1 446	67,4	424	19,8	97	4,5	87	4,1
149	Triftern, M	4 235	3 124	Z	55	1,8	3 069	1 919	62,5	564	18,4	134	4,4	228	7,4
		1 111	73,8	E	106	3,4	3 018	1 983	65,7	608	20,1	157	5,2	155	5,1
151	Unterdietfurt	1 629	1 282	Z	18	1,4	1 264	842	66,6	198	15,7	42	3,3	87	6,9
		347	78,7	E	41	3,2	1 241	891	71,8	200	16,1	47	3,8	51	4,1
152	Wittibreut	1 593	1 239	Z	25	2,0	1 214	788	64,9	177	14,6	65	5,4	89	7,3
		354	77,8	E	44	3,6	1 195	832	69,6	214	17,9	59	4,9	45	3,8
153	Wurmannsquick, M	2 883	2 287	Z	45	2,0	2 242	1 499	66,9	310	13,8	102	4,5	169	7,5
		596	79,3	E	55	2,4	2 232	1 590	71,2	378	16,9	86	3,9	99	4,4
154	Zeilarn	1 689	1 284	Z	38	3,0	1 246	797	64,0	196	15,7	55	4,4	100	8,0
		405	76,0	E	58	4,5	1 226	854	69,7	227	18,5	46	3,8	44	3,6
	Zusammen	91 631	67 609	Z	1 217	1,8	66 392	40 722	61,3	12 495	18,8	3 002	4,5	5 073	7,6
		24 022	73,8	E	2 046	3,0	65 563	43 241	66,0	14 021	21,4	2 892	4,4	2 807	4,3

278 Landkreis Straubing-Bogen

112	Aholting	1 178	942	Z	4	0,4	938	594	63,3	175	18,7	23	2,5	65	6,9
		236	80,0	E	11	1,2	931	676	72,6	162	17,4	14	1,5	28	3,0
113	Aiterhofen	2 574	2 079	Z	24	1,2	2 055	1 397	68,0	320	15,6	47	2,3	138	6,7
		495	80,8	E	23	1,1	2 056	1 592	77,4	266	12,9	48	2,3	59	2,9
116	Ascha	1 124	883	Z	11	1,2	872	507	58,1	191	21,9	27	3,1	66	7,6
		241	78,6	E	8	0,9	875	598	68,3	162	18,5	24	2,7	37	4,2
117	Atting	1 289	1 043	Z	11	1,1	1 032	673	65,2	164	15,9	33	3,2	83	8,0
		246	80,9	E	10	1,0	1 033	775	75,0	143	13,8	39	3,8	28	2,7
118	Bogen, St	7 546	5 480	Z	80	1,5	5 400	3 176	58,8	1 171	21,7	190	3,5	424	7,9
		2 066	72,6	E	96	1,8	5 384	3 741	69,5	992	18,4	175	3,3	191	3,5
120	Falkenfels	769	598	Z	8	1,3	590	359	60,8	105	17,8	25	4,2	41	6,9
		171	77,8	E	12	2,0	586	414	70,6	80	13,7	21	3,6	29	4,9
121	Feldkirchen	1 283	1 046	Z	13	1,2	1 033	680	65,8	165	16,0	25	2,4	71	6,9
		237	81,5	E	13	1,2	1 033	765	74,1	138	13,4	28	2,7	37	3,6
123	Geiselhöring, St	5 132	4 002	Z	41	1,0	3 961	2 526	63,8	707	17,8	117	3,0	276	7,0
		1 130	78,0	E	56	1,4	3 946	2 807	71,1	627	15,9	124	3,1	143	3,6
129	Haibach	1 737	1 435	Z	20	1,4	1 415	1 047	74,0	158	11,2	32	2,3	74	5,2
		302	82,6	E	24	1,7	1 411	1 240	87,9	85	6,0	22	1,6	31	2,2

Z = Zweitstimmen. E = Erststimmen.





Noch: 1. Ergebnisse der Bundestagswahl 2005 nach

Schl. Nr.	Gebiet	Wahlberechtigte		Wähler	Art der Stimme	Ungültige Stimmen		Gültige Stimmen		Von den gültigen Stimmen entfielen auf							
		Nichtwähler	Wahlbeteiligung in %			Anzahl	%	Anzahl	%	CSU		SPD		GRÜNE		FDP	
										Anzahl	%	Anzahl	%	Anzahl	%	Anzahl	%
1	2	3	4	5	6	7	8	9	10	11	12	13	14				
Noch: Niederbayern																	
278 Noch: Landkreis Straubing-Bogen																	
134	Haselbach	1 301	1 023	Z	21	2,1	1 002	572	57,1	218	21,8	45	4,5	62	6,2		
		278	78,6	E	18	1,8	1 005	695	69,2	178	17,7	38	3,8	31	3,1		
139	Hunderdorf	2 576	1 917	Z	28	1,5	1 889	1 071	56,7	388	20,5	57	3,0	147	7,8		
		659	74,4	E	37	1,9	1 880	1 286	68,4	366	19,5	43	2,3	51	2,7		
140	Irlbach	936	713	Z	11	1,5	702	409	58,3	153	21,8	26	3,7	60	8,5		
		223	76,2	E	11	1,5	702	474	67,5	146	20,8	22	3,1	28	4,0		
141	Kirchroth	2 803	2 270	Z	26	1,1	2 244	1 495	66,6	360	16,0	37	1,6	128	5,7		
		533	81,0	E	36	1,6	2 234	1 723	77,1	272	12,2	43	1,9	71	3,2		
143	Konzell	1 403	1 121	Z	16	1,4	1 105	677	61,3	232	21,0	23	2,1	76	6,9		
		282	79,9	E	24	2,1	1 097	797	72,7	196	17,9	24	2,2	28	2,6		
144	Laberweinting	2 703	2 242	Z	25	1,1	2 217	1 480	66,8	329	14,8	72	3,2	161	7,3		
		461	82,9	E	27	1,2	2 215	1 679	75,8	282	12,7	76	3,4	81	3,7		
146	Leiblfing	3 099	2 592	Z	24	0,9	2 568	1 667	64,9	427	16,6	51	2,0	183	7,1		
		507	83,6	E	36	1,4	2 556	1 894	74,1	359	14,0	66	2,6	86	3,4		
147	Loitzendorf	503	379	Z	5	1,3	374	235	62,8	56	15,0	12	3,2	21	5,6		
		124	75,3	E	10	2,6	369	269	72,9	51	13,8	12	3,3	10	2,7		
148	Mallersdorf-Pfaffenberg, M	5 291	4 059	Z	69	1,7	3 990	2 567	64,3	687	17,2	122	3,1	302	7,6		
		1 232	76,7	E	73	1,8	3 986	2 855	71,6	645	16,2	150	3,8	164	4,1		
149	Mariaposching	1 095	839	Z	12	1,4	827	464	56,1	159	19,2	20	2,4	52	6,3		
		256	76,6	E	15	1,8	824	506	61,4	151	18,3	25	3,0	35	4,2		
151	Mitterfels, M	1 914	1 510	Z	16	1,1	1 494	844	56,5	316	21,2	72	4,8	120	8,0		
		404	78,9	E	18	1,2	1 492	1 024	68,6	285	19,1	57	3,8	48	3,2		
154	Neukirchen	1 337	1 036	Z	16	1,5	1 020	619	60,7	180	17,6	41	4,0	82	8,0		
		301	77,5	E	26	2,5	1 010	712	70,5	160	15,8	35	3,5	42	4,2		
159	Niederwinkling	1 752	1 416	Z	13	0,9	1 403	830	59,2	289	20,6	49	3,5	119	8,5		
		336	80,8	E	12	0,8	1 404	967	68,9	237	16,9	52	3,7	79	5,6		
167	Oberschneiding	2 017	1 656	Z	9	0,5	1 647	1 161	70,5	204	12,4	33	2,0	130	7,9		
		361	82,1	E	18	1,1	1 638	1 317	80,4	174	10,6	35	2,1	45	2,7		
170	Parkstetten	2 306	1 869	Z	17	0,9	1 852	1 128	60,9	384	20,7	67	3,6	111	6,0		
		437	81,0	E	14	0,7	1 855	1 299	70,0	342	18,4	67	3,6	63	3,4		
171	Perasdorf	446	352	Z	4	1,1	348	189	54,3	89	25,6	8	2,3	31	8,9		
		94	78,9	E	6	1,7	346	224	64,7	82	23,7	4	1,2	20	5,8		
172	Perkam	1 093	871	Z	7	0,8	864	577	66,8	143	16,6	17	2,0	49	5,7		
		222	79,7	E	9	1,0	862	646	74,9	124	14,4	20	2,3	35	4,1		
177	Rain	2 016	1 603	Z	14	0,9	1 589	979	61,6	257	16,2	39	2,5	130	8,2		
		413	79,5	E	18	1,1	1 585	1 131	71,4	232	14,6	50	3,2	55	3,5		
178	Rattenberg	1 433	1 061	Z	20	1,9	1 041	646	62,1	203	19,5	23	2,2	60	5,8		
		372	74,0	E	18	1,7	1 043	752	72,1	170	16,3	25	2,4	29	2,8		
179	Rattiszell	1 172	926	Z	7	0,8	919	606	65,9	133	14,5	30	3,3	69	7,5		
		246	79,0	E	12	1,3	914	696	76,1	114	12,5	37	4,0	21	2,3		
182	Salching	1 857	1 536	Z	21	1,4	1 515	956	63,1	278	18,3	40	2,6	132	8,7		
		321	82,7	E	25	1,6	1 511	1 046	69,2	250	16,5	41	2,7	101	6,7		
184	Sankt Englmar	1 202	982	Z	11	1,1	971	605	62,3	200	20,6	20	2,1	61	6,3		
		220	81,7	E	13	1,3	969	693	71,5	165	17,0	22	2,3	28	2,9		
187	Schwarzach, M	2 144	1 653	Z	10	0,6	1 643	979	59,6	329	20,0	55	3,3	156	9,5		
		491	77,1	E	10	0,6	1 643	1 140	69,4	302	18,4	37	2,3	74	4,5		
189	Stallwang	1 121	866	Z	13	1,5	853	536	62,8	148	17,4	29	3,4	67	7,9		
		255	77,3	E	16	1,8	850	624	73,4	124	14,6	33	3,9	30	3,5		
190	Steinach	2 250	1 772	Z	18	1,0	1 754	1 031	58,8	363	20,7	76	4,3	155	8,8		
		478	78,8	E	34	1,9	1 738	1 206	69,4	299	17,2	70	4,0	81	4,7		
192	Straßkirchen	2 530	1 918	Z	19	1,0	1 899	1 187	62,5	355	18,7	38	2,0	150	7,9		
		612	75,8	E	28	1,5	1 890	1 351	71,5	331	17,5	35	1,9	59	3,1		
197	Wiesenfelden	2 771	2 173	Z	35	1,6	2 138	1 426	66,7	298	13,9	88	4,1	126	5,9		
		598	78,4	E	37	1,7	2 136	1 610	75,4	260	12,2	84	3,9	48	2,2		
198	Windberg	830	642	Z	10	1,6	632	402	63,6	96	15,2	27	4,3	34	5,4		
		188	77,3	E	13	2,0	629	464	73,8	104	16,5	18	2,9	10	1,6		

Z = Zweitstimmen. E = Erststimmen.



Noch: 1. Ergebnisse der Bundestagswahl 2005 nach

Schl. Nr.	Gebiet	Wahlberechtigte	Wähler	Art der Stimme	Ungültige Stimmen		Gültige Stimmen		Von den gültigen Stimmen entfielen auf							
		Nichtwähler	Wahlbeteiligung in %		Anzahl	%	Anzahl	%	CSU		SPD		GRÜNE		FDP	
									1	2	3	4	5	6	7	8

Noch: Niederbayern

278 Noch: Landkreis Straubing-Bogen

Zusammen	74 533	58 505	Z	709	1,2	57 796	36 297	62,8	10 430	18,0	1 736	3,0	4 212	7,3
	16 028	78,5	E	867	1,5	57 638	41 688	72,3	9 056	15,7	1 716	3,0	2 036	3,5

279 Landkreis Dingolfing-Landau

112	Dingolfing, St	13 511	9 380	Z	160	1,7	9 220	4 977	54,0	2 414	26,2	393	4,3	688	7,5
		4 131	69,4	E	318	3,4	9 062	5 099	56,3	2 670	29,5	362	4,0	531	5,9
113	Eichendorf, M	5 240	4 027	Z	39	1,0	3 988	2 546	63,8	789	19,8	112	2,8	214	5,4
		1 213	76,9	E	61	1,5	3 966	2 743	69,2	795	20,0	132	3,3	133	3,4
115	Frontenhausen, M	3 240	2 342	Z	30	1,3	2 312	1 309	56,6	498	21,5	64	2,8	183	7,9
		898	72,3	E	47	2,0	2 295	1 439	62,7	559	24,4	70	3,1	115	5,0
116	Gottfrieding	1 638	1 218	Z	15	1,2	1 203	690	57,4	276	22,9	51	4,2	83	6,9
		420	74,4	E	25	2,1	1 193	724	60,7	312	26,2	39	3,3	66	5,5
122	Landau a.d. Isar, St	9 970	7 002	Z	116	1,7	6 886	4 074	59,2	1 513	22,0	288	4,2	470	6,8
		2 968	70,2	E	227	3,2	6 775	4 267	63,0	1 621	23,9	288	4,3	339	5,0
124	Loiching	2 713	2 195	Z	19	0,9	2 176	1 267	58,2	482	22,2	84	3,9	149	6,8
		518	80,9	E	41	1,9	2 154	1 327	61,6	558	25,9	80	3,7	105	4,9
125	Mamming	2 223	1 724	Z	14	0,8	1 710	1 092	63,9	292	17,1	59	3,5	101	5,9
		499	77,6	E	35	2,0	1 689	1 141	67,6	348	20,6	53	3,1	68	4,0
126	Marklkofen	2 796	2 153	Z	24	1,1	2 129	1 193	56,0	468	22,0	67	3,1	150	7,0
		643	77,0	E	45	2,1	2 108	1 269	60,2	527	25,0	66	3,1	101	4,8
127	Mengkofen	4 429	3 441	Z	53	1,5	3 388	2 024	59,7	660	19,5	138	4,1	294	8,7
		988	77,7	E	89	2,6	3 352	2 164	64,6	708	21,1	124	3,7	220	6,6
128	Moosthenning	3 617	2 749	Z	31	1,1	2 718	1 620	59,6	589	21,7	84	3,1	198	7,3
		868	76,0	E	59	2,1	2 690	1 686	62,7	642	23,9	82	3,0	155	5,8
130	Niederviehbach	1 889	1 476	Z	18	1,2	1 458	841	57,7	305	20,9	74	5,1	94	6,4
		413	78,1	E	34	2,3	1 442	905	62,8	339	23,5	66	4,6	64	4,4
132	Pilsting, M	4 925	3 835	Z	29	0,8	3 806	2 367	62,2	784	20,6	92	2,4	245	6,4
		1 090	77,9	E	75	2,0	3 760	2 566	68,2	774	20,6	85	2,3	163	4,3
134	Reisbach, M	5 694	4 452	Z	55	1,2	4 397	2 670	60,7	813	18,5	163	3,7	316	7,2
		1 242	78,2	E	99	2,2	4 353	2 870	65,9	864	19,8	164	3,8	231	5,3
135	Simbach, M	2 889	2 247	Z	27	1,2	2 220	1 479	66,6	345	15,5	78	3,5	142	6,4
		642	77,8	E	45	2,0	2 202	1 587	72,1	365	16,6	47	2,1	112	5,1
137	Wallersdorf, M	5 148	3 755	Z	36	1,0	3 719	2 324	62,5	659	17,7	100	2,7	294	7,9
		1 393	72,9	E	64	1,7	3 691	2 515	68,1	713	19,3	93	2,5	180	4,9
	Zusammen	69 922	51 996	Z	666	1,3	51 330	30 473	59,4	10 887	21,2	1 847	3,6	3 621	7,1
		17 926	74,4	E	1 264	2,4	50 732	32 302	63,7	11 795	23,2	1 751	3,5	2 583	5,1
	Landkreise zusammen	796 765	589 977	Z	7 320	1,2	582 657	338 806	58,1	120 964	20,8	24 707	4,2	47 729	8,2
		206 788	74,0	E	11 073	1,9	578 904	365 019	63,1	125 812	21,7	23 445	4,0	33 739	5,8

Regierungsbezirken, Kreisen und Gemeinden

Von den gültigen Stimmen entfielen auf (geordnet nach der Reihenfolge auf dem Stimmzettel)													Schl. Nr.
Sonstige		davon											
		REP	Die Linke.	NPD	PBC	BP	DIE FRAUEN	GRAUE	BüSo	FAMILIE	MLPD	Übrige	
Anzahl	%	Anzahl											
15	16	17	18	19	20	21	22	23	24	25	26	27	

Noch: Niederbayern

													278
5 121	8,9	753	1 698	1 262	49	443	172	140	28	560	16	x	Zus.
3 142	5,5	x	1 516	1 626	x	x	x	x	x	x	x	x	x
													279
748	8,1	125	246	182	14	37	36	25	20	55	8	x	112
400	4,4	x	x	290	x	x	x	x	110	x	x	x	x
327	8,2	75	82	85	3	21	15	7	5	32	2	x	113
163	4,1	x	x	130	x	x	x	x	33	x	x	x	x
258	11,2	55	92	54	4	21	11	6	2	11	2	x	115
112	4,9	x	x	82	x	x	x	x	30	x	x	x	x
103	8,6	21	31	23	1	11	—	3	6	7	—	x	116
52	4,4	x	x	39	x	x	x	x	13	x	x	x	x
541	7,9	104	168	117	3	42	19	16	9	61	2	x	122
260	3,8	x	x	176	x	x	x	x	84	x	x	x	x
194	8,9	44	66	34	2	23	4	2	2	15	2	x	124
84	3,9	x	x	59	x	x	x	x	25	x	x	x	x
166	9,7	40	42	31	2	16	6	3	6	18	2	x	125
79	4,7	x	x	46	x	x	x	x	33	x	x	x	x
251	11,8	57	71	66	2	17	9	2	2	23	2	x	126
145	6,9	x	x	113	x	x	x	x	32	x	x	x	x
272	8,0	44	98	60	4	18	10	7	10	17	4	x	127
136	4,1	x	x	92	x	x	x	x	44	x	x	x	x
227	8,4	50	72	61	2	19	5	4	4	9	1	x	128
125	4,6	x	x	96	x	x	x	x	29	x	x	x	x
144	9,9	24	47	30	4	15	5	2	3	14	—	x	130
68	4,7	x	x	40	x	x	x	x	28	x	x	x	x
318	8,4	67	87	78	1	26	11	13	6	28	1	x	132
172	4,6	x	x	125	x	x	x	x	47	x	x	x	x
435	9,9	129	103	81	4	39	15	7	10	44	3	x	134
224	5,1	x	x	162	x	x	x	x	62	x	x	x	x
176	7,9	38	43	47	3	11	8	4	6	16	—	x	135
91	4,1	x	x	61	x	x	x	x	30	x	x	x	x
342	9,2	103	73	84	4	25	13	7	10	23	—	x	137
190	5,1	x	x	139	x	x	x	x	51	x	x	x	x
4 502	8,8	976	1 321	1 033	53	341	167	108	101	373	29	x	Zus.
2 301	4,5	x	x	1 650	x	x	x	x	651	x	x	x	x
50 451	8,7	7 437	18 419	11 273	758	4 599	1 548	1 473	542	4 201	201	x	Lkr
30 889	5,3	x	13 918	15 417	x	x	x	x	1 554	x	x	x	x

Noch: 1. Ergebnisse der Bundestagswahl 2005 nach

Schl. Nr.	Gebiet	Wahlberechtigte		Wähler	Art der Stimme	Ungültige Stimmen		Gültige Stimmen		Von den gültigen Stimmen entfielen auf							
		Nichtwähler	Wahlbeteiligung in %			Anzahl	%	Anzahl	%	CSU		SPD		GRÜNE		FDP	
										Anzahl	%	Anzahl	%	Anzahl	%	Anzahl	%
1	2	3	4	5	6	7	8	9	10	11	12	13	14				

**Oberpfalz**

**Kreisfreie Städte**

361	Amberg .....	33 863	24 241	Z	387	1,6	23 854	10 842	45,5	7 263	30,4	1 519	6,4	1 949	8,2
		9 622	71,6	E	492	2,0	23 749	11 852	49,9	7 532	31,7	1 277	5,4	1 218	5,1
362	Regensburg .....	96 827	70 568	Z	769	1,1	69 799	30 210	43,3	19 197	27,5	8 395	12,0	6 657	9,5
		26 259	72,9	E	961	1,4	69 607	32 596	46,8	21 742	31,2	6 316	9,1	3 666	5,3
363	Weiden i.d.OPf. ....	33 516	24 109	Z	344	1,4	23 765	10 862	45,7	7 826	32,9	1 301	5,5	1 673	7,0
		9 407	71,9	E	321	1,3	23 788	10 846	45,6	7 715	32,4	776	3,3	610	2,6
	Kreisfreie Städte zusammen	164 206	118 918	Z	1 500	1,3	117 418	51 914	44,2	34 286	29,2	11 215	9,6	10 279	8,8
		45 288	72,4	E	1 774	1,5	117 144	55 294	47,2	36 989	31,6	8 369	7,1	5 494	4,7

**371 Landkreis Amberg-Sulzbach**

111	Ammerthal .....	1 581	1 290	Z	19	1,5	1 271	639	50,3	319	25,1	91	7,2	113	8,9
		291	81,6	E	22	1,7	1 268	706	55,7	345	27,2	74	5,8	54	4,3
113	Auerbach i.d.OPf., St .....	7 017	5 388	Z	51	0,9	5 337	2 506	47,0	1 883	35,3	193	3,6	334	6,3
		1 629	76,8	E	65	1,2	5 323	2 688	50,5	1 920	36,1	182	3,4	219	4,1
116	Birgland .....	1 368	1 066	Z	18	1,7	1 048	545	52,0	253	24,1	71	6,8	101	9,6
		302	77,9	E	16	1,5	1 050	594	56,6	247	23,5	69	6,6	77	7,3
118	Ebermannsdorf .....	1 918	1 560	Z	17	1,1	1 543	768	49,8	427	27,7	68	4,4	131	8,5
		358	81,3	E	16	1,0	1 544	842	54,5	442	28,6	57	3,7	77	5,0
119	Edelsfeld .....	1 464	1 149	Z	16	1,4	1 133	533	47,0	321	28,3	51	4,5	121	10,7
		315	78,5	E	20	1,7	1 129	557	49,3	342	30,3	37	3,3	118	10,5
120	Ensdorf .....	1 754	1 437	Z	21	1,5	1 416	747	52,8	370	26,1	75	5,3	96	6,8
		317	81,9	E	26	1,8	1 411	811	57,5	385	27,3	61	4,3	62	4,4
121	Freihung, M .....	2 102	1 645	Z	23	1,4	1 622	867	53,5	424	26,1	61	3,8	126	7,8
		457	78,3	E	29	1,8	1 616	961	59,5	401	24,8	64	4,0	78	4,8
122	Freudenberg .....	3 239	2 764	Z	54	2,0	2 710	1 548	57,1	664	24,5	118	4,4	162	6,0
		475	85,3	E	56	2,0	2 708	1 678	62,0	648	23,9	102	3,8	103	3,8
123	Gebenbach .....	681	546	Z	9	1,6	537	302	56,2	122	22,7	38	7,1	36	6,7
		135	80,2	E	10	1,8	536	323	60,3	124	23,1	35	6,5	25	4,7
126	Hahnbach, M .....	4 022	3 282	Z	61	1,9	3 221	1 795	55,7	766	23,8	150	4,7	222	6,9
		740	81,6	E	66	2,0	3 216	1 927	59,9	787	24,5	115	3,6	167	5,2
127	Hirschau, St .....	4 881	3 884	Z	81	2,1	3 803	1 727	45,4	1 274	33,5	187	4,9	248	6,5
		997	79,6	E	82	2,1	3 802	1 920	50,5	1 272	33,5	155	4,1	147	3,9
128	Hirschbach .....	1 008	783	Z	6	0,8	777	336	43,2	239	30,8	42	5,4	52	6,7
		225	77,7	E	11	1,4	772	363	47,0	273	35,4	32	4,1	31	4,0
129	Hohenburg, M .....	1 307	1 031	Z	23	2,2	1 008	588	58,3	209	20,7	54	5,4	74	7,3
		276	78,9	E	48	4,7	983	604	61,4	208	21,2	54	5,5	52	5,3
131	Illschwang .....	1 484	1 206	Z	10	0,8	1 196	633	52,9	308	25,8	61	5,1	95	7,9
		278	81,3	E	10	0,8	1 196	675	56,4	322	26,9	55	4,6	65	5,4
132	Kastl, M .....	1 974	1 609	Z	14	0,9	1 595	1 000	62,7	235	14,7	96	6,0	117	7,3
		365	81,5	E	30	1,9	1 579	1 022	64,7	226	14,3	128	8,1	108	6,8
135	Königstein, M .....	1 384	1 102	Z	19	1,7	1 083	504	46,5	359	33,1	35	3,2	68	6,3
		282	79,6	E	22	2,0	1 080	527	48,8	386	35,7	19	1,8	58	5,4
136	Kümmersbruck .....	7 935	6 208	Z	78	1,3	6 130	2 642	43,1	2 142	34,9	336	5,5	432	7,0
		1 727	78,2	E	84	1,4	6 124	2 886	47,1	2 244	36,6	237	3,9	274	4,5
140	Etzelwang .....	1 177	915	Z	13	1,4	902	375	41,6	312	34,6	63	7,0	71	7,9
		262	77,7	E	15	1,6	900	371	41,2	387	43,0	36	4,0	56	6,2
141	Neukirchen b.Sulzbach-Rosenberg	2 154	1 741	Z	29	1,7	1 712	690	40,3	629	36,7	114	6,7	152	8,9
		413	80,8	E	27	1,6	1 714	678	39,6	790	46,1	71	4,1	82	4,8
144	Poppenricht .....	2 592	2 148	Z	43	2,0	2 105	993	47,2	696	33,1	101	4,8	113	5,4
		444	82,9	E	50	2,3	2 098	1 062	50,6	680	32,4	101	4,8	93	4,4
146	Rieden, M .....	2 156	1 664	Z	27	1,6	1 637	896	54,7	439	26,8	83	5,1	89	5,4
		492	77,2	E	28	1,7	1 636	956	58,4	454	27,8	60	3,7	52	3,2
148	Schmidmühlen, M .....	1 938	1 495	Z	17	1,1	1 478	812	54,9	344	23,3	80	5,4	84	5,7
		443	77,1	E	30	2,0	1 465	831	56,7	381	26,0	63	4,3	70	4,8
150	Schnaittenbach, St .....	3 464	2 750	Z	53	1,9	2 697	1 334	49,5	846	31,4	92	3,4	168	6,2
		714	79,4	E	52	1,9	2 698	1 447	53,6	853	31,6	74	2,7	125	4,6
151	Sulzbach-Rosenberg, St .....	15 962	11 728	Z	265	2,3	11 463	4 569	39,9	4 206	36,7	652	5,7	834	7,3
		4 234	73,5	E	286	2,4	11 442	4 746	41,5	4 414	38,6	453	4,0	821	7,2

Z = Zweitstimmen. E = Erststimmen.

Regierungsbezirken, Kreisen und Gemeinden

Von den gültigen Stimmen entfielen auf (geordnet nach der Reihenfolge auf dem Stimmzettel)													Schl. Nr.
Sonstige		davon											
		REP	Die Linke.	NPD	PBC	BP	DIE FRAUEN	GRAUE	BüSo	FAMILIE	MLPD	Übrige	
Anzahl	%	Anzahl											
15	16	17	18	19	20	21	22	23	24	25	26	27	

Oberpfalz

2 281	9,6	135	1 040	553	83	159	75	98	19	111	8	x	361
1 870	7,9	x	961	640	x	269	x	x	x	x	x	x	x
5 340	7,7	217	2 818	808	72	494	136	178	63	531	23	x	362
5 287	7,6	x	2 309	886	x	871	x	x	147	1 074	x	x	x
2 103	8,8	112	1 058	420	34	156	52	80	14	169	8	x	363
3 841	16,1	x	847	367	x	177	x	x	x	x	x	2 450	x
9 724	8,3	464	4 916	1 781	189	809	263	356	96	811	39	x	Zus.
10 998	9,4	x	4 117	1 893	x	1 317	x	x	147	1 074	x	2 450	x

371

109	8,6	11	54	17	4	5	2	3	-	12	1	x	111
89	7,0	x	48	25	x	16	x	x	x	x	x	x	x
421	7,9	42	171	68	6	45	17	14	8	47	3	x	113
314	5,9	x	154	86	x	74	x	x	x	x	x	x	x
78	7,4	12	27	18	3	10	-	1	2	5	-	x	116
63	6,0	x	31	21	x	11	x	x	x	x	x	x	x
149	9,7	5	59	43	5	10	9	2	1	15	-	x	118
126	8,2	x	55	46	x	25	x	x	x	x	x	x	x
107	9,4	9	33	18	6	9	5	3	3	20	1	x	119
75	6,6	x	31	22	x	22	x	x	x	x	x	x	x
128	9,0	7	32	37	2	18	5	3	6	17	1	x	120
92	6,5	x	32	36	x	24	x	x	x	x	x	x	x
144	8,9	7	61	35	6	21	4	3	-	7	-	x	121
112	6,9	x	55	33	x	24	x	x	x	x	x	x	x
218	8,0	24	92	37	4	29	11	5	2	14	-	x	122
177	6,5	x	88	45	x	44	x	x	x	x	x	x	x
39	7,3	1	12	8	3	6	2	-	1	6	-	x	123
29	5,4	x	14	9	x	6	x	x	x	x	x	x	x
288	8,9	22	117	59	13	32	6	9	2	26	2	x	126
220	6,8	x	111	60	x	49	x	x	x	x	x	x	x
367	9,7	38	152	79	5	37	17	11	1	26	1	x	127
308	8,1	x	162	93	x	53	x	x	x	x	x	x	x
108	13,9	12	33	26	10	5	1	8	1	10	2	x	128
73	9,5	x	31	30	x	12	x	x	x	x	x	x	x
83	8,2	7	34	17	3	12	3	3	-	4	-	x	129
65	6,6	x	30	17	x	18	x	x	x	x	x	x	x
99	8,3	8	37	24	3	11	2	3	2	8	1	x	131
79	6,6	x	41	26	x	12	x	x	x	x	x	x	x
147	9,2	10	54	32	-	13	6	4	-	28	-	x	132
95	6,0	x	40	36	x	19	x	x	x	x	x	x	x
117	10,8	12	31	36	14	11	1	3	-	9	-	x	135
90	8,3	x	33	38	x	19	x	x	x	x	x	x	x
578	9,4	48	251	154	12	39	20	22	3	27	2	x	136
483	7,9	x	240	166	x	77	x	x	x	x	x	x	x
81	9,0	6	42	10	9	6	3	-	-	5	-	x	140
50	5,6	x	28	14	x	8	x	x	x	x	x	x	x
127	7,4	9	53	27	5	10	4	8	-	11	-	x	141
93	5,4	x	52	21	x	20	x	x	x	x	x	x	x
202	9,6	15	90	50	5	15	3	5	-	19	-	x	144
162	7,7	x	87	55	x	20	x	x	x	x	x	x	x
130	7,9	6	48	27	1	19	8	4	2	15	-	x	146
114	7,0	x	50	35	x	29	x	x	x	x	x	x	x
158	10,7	25	43	29	13	13	7	6	-	21	1	x	148
120	8,2	x	45	52	x	23	x	x	x	x	x	x	x
257	9,5	32	109	59	9	17	7	3	3	17	1	x	150
199	7,4	x	103	67	x	29	x	x	x	x	x	x	x
1 202	10,5	97	598	216	51	85	38	34	4	72	7	x	151
1 008	8,8	x	607	259	x	142	x	x	x	x	x	x	x

Noch: 1. Ergebnisse der Bundestagswahl 2005 nach

Schl. Nr.	Gebiet	Wahlberechtigte		Wähler	Art der Stimme	Ungültige Stimmen		Gültige Stimmen		Von den gültigen Stimmen entfielen auf							
		Nichtwähler	Wahlbeteiligung in %			Anzahl	%	Anzahl	CSU		SPD		GRÜNE		FDP		
									Anzahl	%	Anzahl	%	Anzahl	%	Anzahl	%	
1	2	3	4	5	6	7	8	9	10	11	12	13	14				

Noch: Oberpfalz

371 Noch: Landkreis Amberg-Weizsach

154	Ursensollen	2 798	2 321	Z	28	1,2	2 293	1 353	59,0	491	21,4	103	4,5	141	6,1
		477	83,0	E	39	1,7	2 282	1 403	61,5	500	21,9	102	4,5	106	4,6
156	Vilseck, St	4 490	3 357	Z	69	2,1	3 288	1 843	56,1	782	23,8	110	3,3	246	7,5
		1 133	74,8	E	96	2,9	3 261	1 966	60,3	760	23,3	93	2,9	180	5,5
157	Weigendorf	1 010	820	Z	9	1,1	811	398	49,1	242	29,8	73	9,0	48	5,9
		190	81,2	E	16	2,0	804	439	54,6	258	32,1	54	6,7	23	2,9
	Zusammen	82 860	64 889	Z	1 073	1,7	63 816	30 943	48,5	19 302	30,2	3 198	5,0	4 474	7,0
		17 971	78,3	E	1 252	1,9	63 637	32 983	51,8	20 049	31,5	2 583	4,1	3 323	5,2

372 Landkreis Cham

112	Arnschwang	1 521	1 066	Z	13	1,2	1 053	623	59,2	198	18,8	41	3,9	78	7,4
		455	70,1	E	18	1,7	1 048	699	66,7	177	16,9	41	3,9	29	2,8
113	Arrach	2 124	1 393	Z	24	1,7	1 369	756	55,2	362	26,4	22	1,6	91	6,6
		731	65,6	E	29	2,1	1 364	838	61,4	341	25,0	25	1,8	38	2,8
115	Blaibach	1 614	1 172	Z	13	1,1	1 159	649	56,0	295	25,5	34	2,9	93	8,0
		442	72,6	E	19	1,6	1 153	720	62,4	282	24,5	34	2,9	46	4,0
116	Cham, St	13 325	9 628	Z	141	1,5	9 487	5 458	57,5	2 097	22,1	394	4,2	797	8,4
		3 697	72,3	E	148	1,5	9 480	6 434	67,9	1 900	20,0	275	2,9	257	2,7
117	Chamerau	2 154	1 515	Z	18	1,2	1 497	773	51,6	399	26,7	60	4,0	127	8,5
		639	70,3	E	25	1,7	1 490	926	62,1	361	24,2	49	3,3	43	2,9
124	Eschlkam, M	2 773	1 969	Z	26	1,3	1 943	1 286	66,2	292	15,0	49	2,5	129	6,6
		804	71,0	E	34	1,7	1 935	1 379	71,3	281	14,5	45	2,3	62	3,2
125	Falkenstein, M	2 663	2 258	Z	57	2,5	2 201	1 358	61,7	379	17,2	72	3,3	170	7,7
		405	84,8	E	64	2,8	2 194	1 538	70,1	344	15,7	61	2,8	88	4,0
126	Furth im Wald, St	7 517	5 192	Z	81	1,6	5 111	2 956	57,8	1 153	22,6	198	3,9	319	6,2
		2 325	69,1	E	65	1,3	5 127	3 258	63,5	1 154	22,5	134	2,6	137	2,7
128	Gleißenberg	769	546	Z	10	1,8	536	275	51,3	120	22,4	18	3,4	31	5,8
		223	71,0	E	9	1,6	537	295	54,9	106	19,7	12	2,2	6	1,1
130	Grafenwiesen	1 288	905	Z	15	1,7	890	474	53,3	230	25,8	28	3,1	69	7,8
		383	70,3	E	22	2,4	883	544	61,6	211	23,9	26	2,9	25	2,8
135	Hohenwarth	1 702	1 094	Z	10	0,9	1 084	687	63,4	169	15,6	33	3,0	76	7,0
		608	64,3	E	15	1,4	1 079	734	68,0	175	16,2	24	2,2	32	3,0
137	Kötzting, St	6 028	4 121	Z	42	1,0	4 079	2 303	56,5	896	22,0	183	4,5	361	8,9
		1 907	68,4	E	56	1,4	4 065	2 633	64,8	832	20,5	159	3,9	156	3,8
138	Lam, M	2 328	1 607	Z	25	1,6	1 582	841	53,2	424	26,8	51	3,2	99	6,3
		721	69,0	E	32	2,0	1 575	932	59,2	418	26,5	43	2,7	44	2,8
142	Michelsneukirchen	1 314	1 043	Z	19	1,8	1 024	738	72,1	145	14,2	31	3,0	55	5,4
		271	79,4	E	18	1,7	1 025	791	77,2	137	13,4	19	1,9	27	2,6
143	Miltach	1 869	1 406	Z	28	2,0	1 378	831	60,3	237	17,2	76	5,5	107	7,8
		463	75,2	E	23	1,6	1 383	924	66,8	243	17,6	57	4,1	58	4,2
144	Neukirchen b.Hl.Blut, M	3 175	2 156	Z	28	1,3	2 128	1 221	57,4	459	21,6	59	2,8	119	5,6
		1 019	67,9	E	35	1,6	2 121	1 329	62,7	453	21,4	45	2,1	60	2,8
146	Pemfling	1 809	1 406	Z	13	0,9	1 393	904	64,9	237	17,0	51	3,7	101	7,3
		403	77,7	E	25	1,8	1 381	999	72,3	216	15,6	43	3,1	38	2,8
147	Pöding	769	589	Z	12	2,0	577	280	48,5	145	25,1	33	5,7	54	9,4
		180	76,6	E	10	1,7	579	352	60,8	131	22,6	29	5,0	20	3,5
149	Reichenbach	672	511	Z	9	1,8	502	273	54,4	98	19,5	22	4,4	48	9,6
		161	76,0	E	8	1,6	503	323	64,2	91	18,1	15	3,0	29	5,8
150	Rettenbach	1 374	1 093	Z	16	1,5	1 077	666	61,8	164	15,2	43	4,0	77	7,1
		281	79,5	E	24	2,2	1 069	730	68,3	153	14,3	36	3,4	38	3,6
151	Rimbach	1 614	1 099	Z	11	1,0	1 088	572	52,6	276	25,4	50	4,6	76	7,0
		515	68,1	E	18	1,6	1 081	635	58,7	270	25,0	35	3,2	46	4,3
153	Roding, St	8 775	6 515	Z	98	1,5	6 417	3 724	58,0	1 257	19,6	207	3,2	527	8,2
		2 260	74,2	E	117	1,8	6 398	4 261	66,6	1 192	18,6	163	2,5	181	2,8
154	Rötz, St	2 633	2 039	Z	23	1,1	2 016	1 345	66,7	346	17,2	50	2,5	146	7,2
		594	77,4	E	30	1,5	2 009	1 532	76,3	299	14,9	39	1,9	44	2,2
155	Runding	1 908	1 322	Z	24	1,8	1 298	693	53,4	346	26,7	64	4,9	58	4,5
		586	69,3	E	30	2,3	1 292	777	60,1	317	24,5	42	3,3	33	2,6

Z = Zweitstimmen. E = Erststimmen.





Noch: 1. Ergebnisse der Bundestagswahl 2005 nach

Schl. Nr.	Gebiet	Wahlberechtigte		Wähler	Art der Stimme	Ungültige Stimmen		Gültige Stimmen		Von den gültigen Stimmen entfielen auf							
		Nichtwähler	Wahlbeteiligung in %			Anzahl	%	Anzahl	%	CSU		SPD		GRÜNE		FDP	
										Anzahl	%	Anzahl	%	Anzahl	%	Anzahl	%

Noch: Oberpfalz

372 Noch: Landkreis Cham

157	Schönthal	1 513	1 211	Z	16	1,3	1 195	874	73,1	144	12,1	26	2,2	68	5,7
		302	80,0	E	17	1,4	1 194	952	79,7	137	11,5	12	1,0	18	1,5
158	Schorndorf	1 908	1 500	Z	25	1,7	1 475	840	56,9	307	20,8	43	2,9	121	8,2
		408	78,6	E	31	2,1	1 469	996	67,8	257	17,5	40	2,7	38	2,6
161	Stamsried, M	1 743	1 309	Z	15	1,1	1 294	814	62,9	213	16,5	49	3,8	99	7,7
		434	75,1	E	23	1,8	1 286	931	72,4	195	15,2	43	3,3	28	2,2
163	Tiefenbach	1 713	1 413	Z	24	1,7	1 389	833	60,0	278	20,0	49	3,5	91	6,6
		300	82,5	E	24	1,7	1 389	931	67,0	291	21,0	29	2,1	32	2,3
164	Traitsching	3 188	2 464	Z	41	1,7	2 423	1 352	55,8	491	20,3	84	3,5	201	8,3
		724	77,3	E	44	1,8	2 420	1 573	65,0	458	18,9	53	2,2	92	3,8
165	Treffelstein	795	632	Z	7	1,1	625	428	68,5	98	15,7	17	2,7	41	6,6
		163	79,5	E	12	1,9	620	464	74,8	94	15,2	9	1,5	20	3,2
167	Zell	1 419	1 151	Z	17	1,5	1 134	693	61,1	194	17,1	46	4,1	84	7,4
		268	81,1	E	23	2,0	1 128	783	69,4	182	16,1	28	2,5	38	3,4
168	Waffenbrunn	1 637	1 251	Z	18	1,4	1 233	676	54,8	300	24,3	43	3,5	82	6,7
		386	76,4	E	21	1,7	1 230	801	65,1	264	21,5	25	2,0	33	2,7
169	Wald	2 123	1 631	Z	33	2,0	1 598	939	58,8	340	21,3	65	4,1	109	6,8
		492	76,8	E	34	2,1	1 597	1 062	66,5	342	21,4	44	2,8	48	3,0
170	Walderbach	1 608	1 275	Z	17	1,3	1 258	750	59,6	228	18,1	55	4,4	107	8,5
		333	79,3	E	24	1,9	1 251	856	68,4	216	17,3	36	2,9	51	4,1
171	Waldmünchen, St	5 672	4 258	Z	68	1,6	4 190	2 526	60,3	852	20,3	158	3,8	305	7,3
		1 414	75,1	E	74	1,7	4 184	2 837	67,8	860	20,6	113	2,7	96	2,3
174	Weiding	1 930	1 403	Z	41	2,9	1 362	808	59,3	268	19,7	42	3,1	87	6,4
		527	72,7	E	28	2,0	1 375	930	67,6	240	17,5	26	1,9	41	3,0
175	Willmering	1 659	1 309	Z	19	1,5	1 290	716	55,5	314	24,3	46	3,6	82	6,4
		350	78,9	E	16	1,2	1 293	835	64,6	261	20,2	42	3,2	41	3,2
177	Zandt	1 433	977	Z	20	2,0	957	618	64,6	155	16,2	28	2,9	83	8,7
		456	68,2	E	16	1,6	961	705	73,4	143	14,9	29	3,0	29	3,0
178	Lohberg	1 663	1 152	Z	27	2,3	1 125	577	51,3	294	26,1	40	3,6	85	7,6
		511	69,3	E	33	2,9	1 119	687	61,4	268	23,9	23	2,1	41	3,7
	Zusammen	101 722	74 581	Z	1 144	1,5	73 437	43 130	58,7	15 200	20,7	2 660	3,6	5 453	7,4
		27 141	73,3	E	1 294	1,7	73 287	48 926	66,8	14 292	19,5	2 003	2,7	2 183	3,0

373 Landkreis Neumarkt i.d.OPf.

112	Berching, St	6 591	5 337	Z	65	1,2	5 272	3 578	67,9	790	15,0	221	4,2	341	6,5
		1 254	81,0	E	101	1,9	5 236	3 768	72,0	737	14,1	238	4,5	210	4,0
113	Berg b. Neumarkt i.d.OPf.	5 708	4 736	Z	51	1,1	4 685	2 751	58,7	996	21,3	252	5,4	328	7,0
		972	83,0	E	67	1,4	4 669	3 206	68,7	859	18,4	233	5,0	145	3,1
114	Berggau	1 705	1 434	Z	13	0,9	1 421	977	68,8	207	14,6	55	3,9	92	6,5
		271	84,1	E	15	1,0	1 419	1 096	77,2	168	11,8	56	3,9	38	2,7
115	Breitenbrunn, M	2 646	2 112	Z	40	1,9	2 072	1 402	67,7	299	14,4	81	3,9	135	6,5
		534	79,8	E	38	1,8	2 074	1 530	73,8	285	13,7	81	3,9	72	3,5
119	Deining	3 251	2 611	Z	31	1,2	2 580	1 632	63,3	430	16,7	104	4,0	214	8,3
		640	80,3	E	39	1,5	2 572	1 885	73,3	345	13,4	121	4,7	81	3,1
121	Dietfurt a.d. Altmühl, St	4 647	3 744	Z	45	1,2	3 699	2 334	63,1	665	18,0	163	4,4	254	6,9
		903	80,6	E	58	1,5	3 686	2 564	69,6	627	17,0	164	4,4	111	3,0
126	Freystadt, St	6 136	5 095	Z	45	0,9	5 050	3 175	62,9	887	17,6	257	5,1	389	7,7
		1 041	83,0	E	60	1,2	5 035	3 578	71,1	787	15,6	257	5,1	174	3,5
134	Hohenfels, M	1 682	1 314	Z	20	1,5	1 294	789	61,0	284	21,9	39	3,0	87	6,7
		368	78,1	E	27	2,1	1 287	878	68,2	251	19,5	43	3,3	49	3,8
140	Lauterhofen, M	2 783	2 335	Z	47	2,0	2 288	1 527	66,7	304	13,3	94	4,1	139	6,1
		448	83,9	E	71	3,0	2 264	1 633	72,1	282	12,5	107	4,7	69	3,0
143	Lupburg, M	1 752	1 416	Z	18	1,3	1 398	845	60,4	268	19,2	61	4,4	111	7,9
		336	80,8	E	21	1,5	1 395	950	68,1	237	17,0	87	6,2	48	3,4
146	Mühlhausen	3 500	2 689	Z	38	1,4	2 651	1 407	53,1	627	23,7	138	5,2	226	8,5
		811	76,8	E	56	2,1	2 633	1 656	62,9	523	19,9	163	6,2	100	3,8
147	Neumarkt i.d.OPf., GKSt	29 606	22 832	Z	242	1,1	22 590	11 729	51,9	5 736	25,4	1 397	6,2	1 914	8,5
		6 774	77,1	E	291	1,3	22 541	14 788	65,6	4 479	19,9	1 228	5,4	813	3,6

Regierungsbezirken, Kreisen und Gemeinden

Von den gültigen Stimmen entfielen auf (geordnet nach der Reihenfolge auf dem Stimmzettel)													Schl. Nr.
Sonstige		davon											
		REP	Die Linke.	NPD	PBC	BP	DIE FRAUEN	GRAUE	BüSo	FAMILIE	MLPD	Übrige	
Anzahl	%	Anzahl											
15	16	17	18	19	20	21	22	23	24	25	26	27	

Noch: Oberpfalz

													372
83	6,9	10	28	23	3	6	5	1	1	6	-	x	157
75	6,3	x	28	30	x	x	x	x	x	x	x	x	17
164	11,1	15	67	46	2	11	3	3	2	15	-	x	158
138	9,4	x	53	72	x	x	x	x	x	x	x	x	13
119	9,2	16	40	26	4	13	4	5	1	8	2	x	161
89	6,9	x	33	38	x	x	x	x	x	x	x	x	18
138	9,9	11	56	31	-	11	3	4	1	19	2	x	163
106	7,6	x	51	32	x	x	x	x	x	x	x	x	23
295	12,2	30	129	67	4	28	13	4	-	19	1	x	164
244	10,1	x	130	85	x	x	x	x	x	x	x	x	29
41	6,6	4	18	10	-	2	1	-	-	6	-	x	165
33	5,3	x	17	6	x	x	x	x	x	x	x	x	10
117	10,3	16	37	37	11	5	2	1	-	8	-	x	167
97	8,6	x	36	50	x	x	x	x	x	x	x	x	11
132	10,7	18	50	33	-	11	3	2	3	12	-	x	168
107	8,7	x	53	33	x	x	x	x	x	x	x	x	21
145	9,1	18	63	26	3	11	6	1	2	14	1	x	169
101	6,3	x	54	35	x	x	x	x	x	x	x	x	12
118	9,4	10	40	34	4	11	2	2	-	14	1	x	170
92	7,4	x	42	40	x	x	x	x	x	x	x	x	10
349	8,3	41	157	70	8	29	6	12	-	25	1	x	171
278	6,6	x	129	86	x	x	x	x	x	x	x	x	63
157	11,5	21	50	45	4	20	2	-	1	14	-	x	174
138	10,0	x	45	64	x	x	x	x	x	x	x	x	29
132	10,2	10	56	27	3	14	5	5	2	10	-	x	175
114	8,8	x	60	32	x	x	x	x	x	x	x	x	22
73	7,6	7	27	15	2	14	2	1	1	4	-	x	177
55	5,7	x	18	18	x	x	x	x	x	x	x	x	19
129	11,5	13	34	41	2	21	1	4	-	13	-	x	178
100	8,9	x	34	44	x	x	x	x	x	x	x	x	22
6 994	9,5	799	2 530	1 806	131	677	184	161	31	650	25	x	Zus.
5 883	8,0	x	2 330	2 343	x	x	x	x	x	x	x	x	1 210
													<b>373</b>
342	6,5	23	129	66	5	31	10	2	7	67	2	x	112
283	5,4	x	112	89	x	82	x	x	x	x	x	x	x
358	7,6	33	111	89	14	33	13	9	2	53	1	x	113
226	4,8	x	84	90	x	52	x	x	x	x	x	x	x
90	6,3	8	40	18	-	9	3	1	-	11	-	x	114
61	4,3	x	20	21	x	20	x	x	x	x	x	x	x
155	7,5	13	50	47	1	21	5	3	-	14	1	x	115
106	5,1	x	35	51	x	20	x	x	x	x	x	x	x
200	7,8	19	76	58	3	18	3	6	2	12	3	x	119
140	5,4	x	53	60	x	27	x	x	x	x	x	x	x
283	7,7	26	94	91	5	36	5	7	-	18	1	x	121
220	6,0	x	71	107	x	42	x	x	x	x	x	x	x
342	6,8	27	140	67	12	32	7	11	2	44	-	x	126
239	4,7	x	109	66	x	64	x	x	x	x	x	x	x
95	7,3	10	32	24	1	6	6	3	1	10	2	x	134
66	5,1	x	30	23	x	13	x	x	x	x	x	x	x
224	9,8	14	60	65	2	20	7	7	2	47	-	x	140
173	7,6	x	55	75	x	43	x	x	x	x	x	x	x
113	8,1	6	50	20	2	15	3	3	-	13	1	x	143
73	5,2	x	36	19	x	18	x	x	x	x	x	x	x
253	9,5	17	108	63	9	15	7	8	2	21	3	x	146
191	7,3	x	86	70	x	35	x	x	x	x	x	x	x
1 814	8,0	127	744	418	56	156	64	60	13	170	6	x	147
1 233	5,5	x	567	385	x	281	x	x	x	x	x	x	x

Noch: 1. Ergebnisse der Bundestagswahl 2005 nach

Schl. Nr.	Gebiet	Wahlberechtigte		Wähler	Art der Stimme	Ungültige Stimmen		Gültige Stimmen		Von den gültigen Stimmen entfielen auf							
		Nichtwähler	Wahlbeteiligung in %			Anzahl	%	Anzahl	CSU		SPD		GRÜNE		FDP		
									Anzahl	%	Anzahl	%	Anzahl	%	Anzahl	%	
1	2	3	4	5	6	7	8	9	10	11	12	13	14				

Noch: Oberpfalz

373 Noch: Landkreis Neumarkt i.d.OPf.

151	Parsberg, St .....	4 777	3 744	Z	41	1,1	3 703	2 037	55,0	879	23,7	202	5,5	284	7,7
		1 033	78,4	E	73	1,9	3 671	2 245	61,2	803	21,9	234	6,4	150	4,1
153	Pilsach .....	1 980	1 723	Z	25	1,5	1 698	1 114	65,6	242	14,3	71	4,2	99	5,8
		257	87,0	E	35	2,0	1 688	1 265	74,9	175	10,4	76	4,5	61	3,6
155	Postbauer-Heng, M .....	5 616	4 598	Z	85	1,8	4 513	2 278	50,5	1 234	27,3	295	6,5	324	7,2
		1 018	81,9	E	85	1,8	4 513	2 698	59,8	1 103	24,4	287	6,4	135	3,0
156	Pyrbaum, M .....	4 364	3 591	Z	47	1,3	3 544	1 701	48,0	1 022	28,8	220	6,2	313	8,8
		773	82,3	E	51	1,4	3 540	2 035	57,5	962	27,2	206	5,8	128	3,6
159	Sengenthal .....	1 881	1 564	Z	16	1,0	1 548	937	60,5	284	18,3	81	5,2	146	9,4
		317	83,1	E	25	1,6	1 539	1 101	71,5	220	14,3	80	5,2	69	4,5
160	Seubersdorf i.d.OPf. ....	3 850	3 257	Z	63	1,9	3 194	2 094	65,6	562	17,6	130	4,1	181	5,7
		593	84,6	E	66	2,0	3 191	2 336	73,2	506	15,9	141	4,4	68	2,1
167	Velburg, St .....	3 958	3 176	Z	49	1,5	3 127	2 063	66,0	457	14,6	136	4,3	185	5,9
		782	80,2	E	58	1,8	3 118	2 127	68,2	293	9,4	432	13,9	84	2,7
	Zusammen	96 433	77 308	Z	981	1,3	76 327	44 370	58,1	16 173	21,2	3 997	5,2	5 762	7,5
		19 125	80,2	E	1 237	1,6	76 071	51 339	67,5	13 642	17,9	4 234	5,6	2 605	3,4

374 Landkreis Neustadt a.d.Waldnaab

111	Altenstadt a.d.Waldnaab .....	3 730	2 871	Z	61	2,1	2 810	1 238	44,1	1 049	37,3	127	4,5	138	4,9
		859	77,0	E	44	1,5	2 827	1 214	42,9	992	35,1	77	2,7	54	1,9
117	Eschenbach i.d.OPf., St .....	3 001	2 382	Z	55	2,3	2 327	1 263	54,3	627	26,9	78	3,4	165	7,1
		619	79,4	E	39	1,6	2 343	1 140	48,7	545	23,3	45	1,9	51	2,2
118	Eslarn, M .....	2 401	1 829	Z	50	2,7	1 779	849	47,7	600	33,7	39	2,2	81	4,6
		572	76,2	E	41	2,2	1 788	862	48,2	550	30,8	31	1,7	40	2,2
119	Etzenricht .....	1 303	1 135	Z	17	1,5	1 118	476	42,6	416	37,2	46	4,1	77	6,9
		168	87,1	E	18	1,6	1 117	471	42,2	380	34,0	27	2,4	26	2,3
121	Floß, M .....	2 848	2 333	Z	52	2,2	2 281	867	38,0	882	38,7	84	3,7	218	9,6
		515	81,9	E	51	2,2	2 282	897	39,3	823	36,1	49	2,1	109	4,8
122	Flossenbürg .....	1 396	1 173	Z	22	1,9	1 151	502	43,6	501	43,5	40	3,5	35	3,0
		223	84,0	E	20	1,7	1 153	520	45,1	465	40,3	25	2,2	17	1,5
123	Georgenberg .....	1 143	907	Z	16	1,8	891	439	49,3	269	30,2	23	2,6	53	5,9
		236	79,4	E	9	1,0	898	476	53,0	243	27,1	16	1,8	25	2,8
124	Grafenwöhr, St .....	4 980	3 539	Z	76	2,1	3 463	1 884	54,4	975	28,2	97	2,8	215	6,2
		1 441	71,1	E	63	1,8	3 476	1 690	48,6	838	24,1	67	1,9	69	2,0
127	Irchenrieth .....	796	643	Z	16	2,5	627	327	52,2	173	27,6	29	4,6	30	4,8
		153	80,8	E	13	2,0	630	319	50,6	152	24,1	14	2,2	17	2,7
128	Kirchendemenreuth .....	698	594	Z	9	1,5	585	403	68,9	82	14,0	14	2,4	45	7,7
		104	85,1	E	4	0,7	590	388	65,8	51	8,6	9	1,5	16	2,7
129	Kirchenthumbach, M .....	2 707	2 185	Z	38	1,7	2 147	1 313	61,2	465	21,7	88	4,1	114	5,3
		522	80,7	E	37	1,7	2 148	1 192	55,5	403	18,8	57	2,7	44	2,0
131	Kohlberg, M .....	964	763	Z	17	2,2	746	333	44,6	249	33,4	41	5,5	58	7,8
		201	79,1	E	15	2,0	748	323	43,2	218	29,1	16	2,1	14	1,9
132	Leuchtenberg, M .....	1 016	828	Z	18	2,2	810	464	57,3	193	23,8	25	3,1	53	6,5
		188	81,5	E	17	2,1	811	482	59,4	171	21,1	16	2,0	17	2,1
133	Luhe-Wildenau, M .....	2 724	2 204	Z	37	1,7	2 167	1 160	53,5	551	25,4	84	3,9	140	6,5
		520	80,9	E	30	1,4	2 174	1 154	53,1	527	24,2	48	2,2	41	1,9
134	Mantel, M .....	2 351	1 894	Z	27	1,4	1 867	765	41,0	730	39,1	64	3,4	125	6,7
		457	80,6	E	28	1,5	1 866	767	41,1	653	35,0	40	2,1	47	2,5
137	Moosbach, M .....	2 029	1 575	Z	43	2,7	1 532	822	53,7	383	25,0	44	2,9	84	5,5
		454	77,6	E	28	1,8	1 547	865	55,9	357	23,1	31	2,0	22	1,4
139	Neustadt a.d.Waldnaab, St .....	4 831	3 652	Z	40	1,1	3 612	1 623	44,9	1 285	35,6	150	4,2	214	5,9
		1 179	75,6	E	55	1,5	3 597	1 645	45,7	1 176	32,7	96	2,7	81	2,3
140	Neustadt am Kulm, St .....	1 022	819	Z	15	1,8	804	338	42,0	297	36,9	38	4,7	60	7,5
		203	80,1	E	9	1,1	810	289	35,7	256	31,6	21	2,6	20	2,5
144	Parkstein, M .....	1 730	1 470	Z	22	1,5	1 448	742	51,2	419	28,9	82	5,7	94	6,5
		260	85,0	E	16	1,1	1 454	736	50,6	379	26,1	40	2,8	41	2,8
146	Pirk .....	1 499	1 235	Z	27	2,2	1 208	606	50,2	403	33,4	47	3,9	80	6,6
		264	82,4	E	29	2,3	1 206	593	49,2	355	29,4	33	2,7	34	2,8

Regierungsbezirken, Kreisen und Gemeinden

Von den gültigen Stimmen entfielen auf (geordnet nach der Reihenfolge auf dem Stimmzettel)													Schl. Nr.
Sonstige		davon											
		REP	Die Linke.	NPD	PBC	BP	DIE FRAUEN	GRAUE	BüSo	FAMILIE	MLPD	Übrige	
Anzahl	%	Anzahl											
15	16	17	18	19	20	21	22	23	24	25	26	27	

Noch: Oberpfalz

													373
301	8,1	24	112	60	6	44	6	10	4	34	1	x	151
239	6,5	x	107	62	x	70	x	x	x	x	x	x	x
172	10,1	14	48	49	—	15	4	6	5	30	1	x	153
111	6,6	x	41	44	x	26	x	x	x	x	x	x	x
382	8,5	22	158	94	14	17	18	11	1	44	3	x	155
290	6,4	x	152	110	x	28	x	x	x	x	x	x	x
288	8,1	21	132	47	9	19	12	8	2	38	—	x	156
209	5,9	x	103	71	x	35	x	x	x	x	x	x	x
100	6,5	8	35	26	—	11	3	3	—	14	—	x	159
69	4,5	x	27	25	x	17	x	x	x	x	x	x	x
227	7,1	23	71	42	3	36	3	5	2	41	1	x	160
140	4,4	x	45	45	x	50	x	x	x	x	x	x	x
286	9,1	21	110	77	10	27	6	7	2	26	—	x	167
182	5,8	x	81	67	x	34	x	x	x	x	x	x	x
6 025	7,9	456	2 300	1 421	152	561	185	170	47	707	26	x	Zus.
4 251	5,6	x	1 814	1 480	x	957	x	x	x	x	x	x	x

													374
258	9,2	20	89	66	2	29	11	14	2	22	3	x	111
490	17,3	x	77	62	x	28	x	x	x	x	x	x	323
194	8,3	16	68	45	3	20	11	7	3	19	2	x	117
562	24,0	x	46	38	x	19	x	x	x	x	x	x	459
210	11,8	25	62	75	—	29	4	—	—	15	—	x	118
305	17,1	x	51	59	x	22	x	x	x	x	x	x	173
103	9,2	7	43	21	1	17	3	—	—	11	—	x	119
213	19,1	x	32	16	x	13	x	x	x	x	x	x	152
230	10,1	21	95	62	8	11	5	3	1	24	—	x	121
404	17,7	x	90	60	x	14	x	x	x	x	x	x	240
73	6,3	15	25	17	1	7	1	3	—	4	—	x	122
126	10,9	x	18	17	x	9	x	x	x	x	x	x	82
107	12,0	11	51	15	—	15	3	6	—	6	—	x	123
138	15,4	x	29	19	x	9	x	x	x	x	x	x	81
292	8,4	34	122	57	4	32	12	4	3	24	—	x	124
812	23,4	x	78	50	x	25	x	x	x	x	x	x	659
68	10,8	8	30	13	—	6	4	2	—	5	—	x	127
128	20,3	x	27	12	x	10	x	x	x	x	x	x	79
41	7,0	3	11	7	7	8	2	1	—	2	—	x	128
126	21,4	x	7	6	x	4	x	x	x	x	x	x	109
167	7,8	21	61	31	4	23	8	2	1	16	—	x	129
452	21,0	x	43	25	x	21	x	x	x	x	x	x	363
65	8,7	8	15	16	—	7	6	—	—	12	1	x	131
177	23,7	x	10	11	x	15	x	x	x	x	x	x	141
75	9,3	5	36	12	2	8	—	2	—	10	—	x	132
125	15,4	x	27	12	x	1	x	x	x	x	x	x	85
232	10,7	14	88	50	6	33	9	5	3	22	2	x	133
404	18,6	x	63	24	x	20	x	x	x	x	x	x	297
183	9,8	14	60	65	1	20	4	7	1	11	—	x	134
359	19,2	x	49	58	x	13	x	x	x	x	x	x	239
199	13,0	24	57	69	4	18	5	2	—	19	1	x	137
272	17,6	x	29	41	x	23	x	x	x	x	x	x	179
340	9,4	25	136	78	2	38	17	14	—	29	1	x	139
599	16,7	x	107	67	x	42	x	x	x	x	x	x	383
71	8,8	8	33	12	1	8	3	1	—	4	1	x	140
224	27,7	x	24	11	x	8	x	x	x	x	x	x	181
111	7,7	10	48	24	—	12	2	2	1	12	—	x	144
258	17,7	x	44	18	x	13	x	x	x	x	x	x	183
72	6,0	8	27	17	2	8	4	—	—	6	—	x	146
191	15,8	x	20	13	x	9	x	x	x	x	x	x	149

Noch: 1. Ergebnisse der Bundestagswahl 2005 nach

Schl. Nr.	Gebiet	Wahlberechtigte		Wähler	Art der Stimme	Ungültige Stimmen		Gültige Stimmen		Von den gültigen Stimmen entfielen auf							
		Nichtwähler	Wahlbeteiligung in %			Anzahl	%	Anzahl	%	CSU		SPD		GRÜNE		FDP	
										Anzahl	%	Anzahl	%	Anzahl	%	Anzahl	%

Noch: Oberpfalz

374 Noch: Landkreis Neustadt a.d.Waldnaab

147	Pleystein, St .....	2 060	1 647	Z	29	1,8	1 618	842	52,0	500	30,9	42	2,6	100	6,2
		413	80,0	E	32	1,9	1 615	824	51,0	481	29,8	33	2,0	34	2,1
148	Trabitz .....	1 036	911	Z	19	2,1	892	533	59,8	210	23,5	32	3,6	40	4,5
		125	87,9	E	19	2,1	892	313	35,1	113	12,7	18	2,0	16	1,8
149	Pressath, St .....	3 664	3 062	Z	81	2,6	2 981	1 531	51,4	891	29,9	107	3,6	191	6,4
		602	83,6	E	54	1,8	3 008	1 034	34,4	615	20,4	44	1,5	59	2,0
150	Püchersreuth .....	1 261	1 025	Z	20	2,0	1 005	555	55,2	269	26,8	39	3,9	53	5,3
		236	81,3	E	20	2,0	1 005	508	50,5	225	22,4	28	2,8	21	2,1
154	Schirmitz .....	1 709	1 394	Z	31	2,2	1 363	673	49,4	414	30,4	65	4,8	111	8,1
		315	81,6	E	33	2,4	1 361	716	52,6	371	27,3	36	2,6	39	2,9
155	Schlammersdorf .....	689	594	Z	14	2,4	580	383	66,0	106	18,3	16	2,8	23	4,0
		95	86,2	E	14	2,4	580	320	55,2	75	12,9	10	1,7	18	3,1
156	Schwarzenbach .....	859	683	Z	15	2,2	668	283	42,4	242	36,2	24	3,6	31	4,6
		176	79,5	E	18	2,6	665	237	35,6	189	28,4	15	2,3	10	1,5
157	Speinshart .....	882	767	Z	23	3,0	744	471	63,3	144	19,4	34	4,6	22	3,0
		115	87,0	E	17	2,2	750	321	42,8	98	13,1	21	2,8	13	1,7
158	Störnstein .....	1 121	941	Z	18	1,9	923	418	45,3	323	35,0	43	4,7	54	5,9
		180	83,9	E	13	1,4	928	387	41,7	312	33,6	26	2,8	19	2,0
159	Tännesberg, M .....	1 282	980	Z	22	2,2	958	530	55,3	260	27,1	36	3,8	53	5,5
		302	76,4	E	21	2,1	959	532	55,5	221	23,0	22	2,3	13	1,4
160	Theisseil .....	970	806	Z	10	1,2	796	434	54,5	173	21,7	55	6,9	75	9,4
		164	83,1	E	8	1,0	798	420	52,6	168	21,1	30	3,8	13	1,6
162	Vohenstrauß, St .....	5 966	4 602	Z	85	1,8	4 517	2 280	50,5	1 285	28,4	170	3,8	363	8,0
		1 364	77,1	E	80	1,7	4 522	2 427	53,7	1 138	25,2	120	2,7	117	2,6
163	Vorbach .....	800	706	Z	16	2,3	690	396	57,4	160	23,2	33	4,8	28	4,1
		94	88,3	E	12	1,7	694	345	49,7	140	20,2	18	2,6	7	1,0
164	Waidhaus, M .....	1 944	1 536	Z	35	2,3	1 501	654	43,6	557	37,1	42	2,8	66	4,4
		408	79,0	E	31	2,0	1 505	698	46,4	526	35,0	26	1,7	33	2,2
165	Waldthurn, M .....	1 673	1 366	Z	31	2,3	1 335	833	62,4	290	21,7	28	2,1	70	5,2
		307	81,6	E	28	2,0	1 338	839	62,7	231	17,3	37	2,8	21	1,6
166	Weierhammer .....	3 079	2 544	Z	52	2,0	2 492	1 145	45,9	878	35,2	70	2,8	167	6,7
		535	82,6	E	46	1,8	2 498	1 130	45,2	804	32,2	69	2,8	42	1,7
168	Windischeschenbach, St .....	4 295	3 340	Z	76	2,3	3 264	1 628	49,9	1 105	33,9	88	2,7	193	5,9
		955	77,8	E	58	1,7	3 282	1 498	45,6	996	30,3	51	1,6	65	2,0
170	Bechtsrieth .....	835	686	Z	5	0,7	681	323	47,4	218	32,0	32	4,7	40	5,9
		149	82,2	E	7	1,0	679	301	44,3	204	30,0	19	2,8	21	3,1
	Zusammen	77 294	61 621	Z	1 240	2,0	60 381	30 326	50,2	18 574	30,8	2 196	3,6	3 759	6,2
		15 673	79,7	E	1 077	1,7	60 544	28 873	47,7	16 441	27,2	1 381	2,3	1 346	2,2

375 Landkreis Regensburg

113	Alteglöfshaus .....	2 465	1 993	Z	12	0,6	1 981	1 005	50,7	525	26,5	140	7,1	142	7,2
		472	80,9	E	22	1,1	1 971	1 084	55,0	528	26,8	114	5,8	82	4,2
114	Altenhann .....	1 223	943	Z	6	0,6	937	578	61,7	178	19,0	37	3,9	50	5,3
		280	77,1	E	6	0,6	937	628	67,0	165	17,6	36	3,8	24	2,6
115	Aufhausen .....	1 350	1 067	Z	7	0,7	1 060	601	56,7	234	22,1	35	3,3	79	7,5
		283	79,0	E	19	1,8	1 048	658	62,8	217	20,7	27	2,6	37	3,5
116	Bach a.d.Donau .....	1 409	1 100	Z	7	0,6	1 093	606	55,4	264	24,2	49	4,5	78	7,1
		309	78,1	E	12	1,1	1 088	649	59,7	281	25,8	36	3,3	48	4,4
117	Barbing .....	3 579	2 817	Z	23	0,8	2 794	1 556	55,7	653	23,4	121	4,3	244	8,7
		762	78,7	E	33	1,2	2 784	1 734	62,3	634	22,8	90	3,2	117	4,2
118	Beratzhausen, M .....	4 369	3 394	Z	45	1,3	3 349	1 822	54,4	823	24,6	193	5,8	270	8,1
		975	77,7	E	46	1,4	3 348	1 964	58,7	870	26,0	132	3,9	147	4,4
119	Bernhardswald .....	4 366	3 534	Z	37	1,0	3 497	1 837	52,5	863	24,7	229	6,5	245	7,0
		832	80,9	E	42	1,2	3 492	2 053	58,8	905	25,9	157	4,5	115	3,3
120	Brennberg .....	1 434	1 146	Z	15	1,3	1 131	683	60,4	169	14,9	46	4,1	112	9,9
		288	79,9	E	13	1,1	1 133	783	69,1	166	14,7	30	2,6	54	4,8
122	Brunn .....	1 007	813	Z	6	0,7	807	461	57,1	195	24,2	41	5,1	50	6,2
		194	80,7	E	7	0,9	806	461	57,2	215	26,7	39	4,8	42	5,2

Z = Zweitstimmen. E = Erststimmen.

Regierungsbezirken, Kreisen und Gemeinden

Von den gültigen Stimmen entfielen auf (geordnet nach der Reihenfolge auf dem Stimmzettel)													Schl. Nr.
Sonstige		davon											
		REP	Die Linke.	NPD	PBC	BP	DIE FRAUEN	GRAUE	BüSo	FAMILIE	MLPD	Übrige	
Anzahl	%	Anzahl											
15	16	17	18	19	20	21	22	23	24	25	26	27	

Noch: Oberpfalz

													374
134	8,3	8	55	47	—	8	5	1	3	7	—	x	147
243	15,0	x	36	40	x	6	x	x	x	x	x	x	161
77	8,6	9	22	17	3	8	3	2	4	9	—	x	148
432	48,4	x	11	10	x	6	x	x	x	x	x	x	405
261	8,8	31	80	66	—	30	12	10	4	27	1	x	149
1 256	41,8	x	52	32	x	6	x	x	x	x	x	1 166	
89	8,9	5	33	23	—	8	3	6	—	11	—	x	150
223	22,2	x	26	13	x	10	x	x	x	x	x	x	174
100	7,3	3	42	24	1	9	6	5	1	9	—	x	154
199	14,6	x	38	21	x	13	x	x	x	x	x	x	127
52	9,0	6	23	15	—	5	1	—	—	2	—	x	155
157	27,1	x	12	16	x	6	x	x	x	x	x	x	123
88	13,2	15	34	23	—	6	3	1	—	6	—	x	156
214	32,2	x	26	12	x	6	x	x	x	x	x	x	170
73	9,8	8	15	22	—	10	2	—	—	15	1	x	157
297	39,6	x	10	9	x	5	x	x	x	x	x	x	273
85	9,2	8	24	16	3	14	6	2	—	11	1	x	158
184	19,8	x	11	15	x	11	x	x	x	x	x	x	147
79	8,2	9	22	26	—	6	2	1	—	13	—	x	159
171	17,8	x	19	24	x	8	x	x	x	x	x	x	120
59	7,4	3	17	15	4	7	4	1	—	6	2	x	160
167	20,9	x	11	7	x	6	x	x	x	x	x	x	143
419	9,3	33	166	111	4	41	12	6	—	40	6	x	162
720	15,9	x	122	83	x	44	x	x	x	x	x	x	471
73	10,6	13	19	15	2	7	3	1	1	11	1	x	163
184	26,5	x	16	13	x	5	x	x	x	x	x	x	150
182	12,1	17	55	74	—	20	1	3	2	10	—	x	164
222	14,8	x	37	53	x	13	x	x	x	x	x	x	119
114	8,5	4	45	33	2	9	1	3	—	16	1	x	165
210	15,7	x	27	26	x	16	x	x	x	x	x	x	141
232	9,3	14	102	56	2	24	15	2	4	11	2	x	166
453	18,1	x	66	54	x	22	x	x	x	x	x	x	311
250	7,7	15	121	47	5	23	8	9	3	19	—	x	168
672	20,5	x	76	35	x	24	x	x	x	x	x	x	537
68	10,0	4	24	14	3	11	3	2	1	6	—	x	170
134	19,7	x	17	10	x	7	x	x	x	x	x	x	100
5 526	9,2	502	2 056	1 396	77	595	204	130	38	502	26	x	Zus.
12 503	20,7	x	1 484	1 092	x	532	x	x	x	x	x	x	9 395

375

169	8,5	18	76	28	3	18	6	2	5	13	—	x	113
163	8,3	x	62	33	x	27	x	x	15	26	x	x	
94	10,0	11	34	22	2	8	2	3	1	11	—	x	114
84	9,0	x	29	25	x	10	x	x	4	16	x	x	
111	10,5	5	26	33	1	10	3	3	17	12	1	x	115
109	10,4	x	26	27	x	8	x	x	27	21	x	x	
96	8,8	5	52	18	—	5	3	1	—	12	—	x	116
74	6,8	x	38	14	x	9	x	x	x	13	x	x	
220	7,9	22	81	44	4	27	3	3	—	35	1	x	117
209	7,5	x	65	47	x	43	x	x	8	46	x	x	
241	7,2	29	96	46	6	31	6	—	1	23	3	x	118
235	7,0	x	76	64	x	46	x	x	5	44	x	x	
323	9,2	52	140	57	2	27	9	6	2	28	—	x	119
262	7,5	x	115	64	x	44	x	x	7	32	x	x	
121	10,7	25	40	25	—	10	1	3	1	16	—	x	120
100	8,8	x	30	31	x	15	x	x	8	16	x	x	
60	7,4	2	26	12	1	9	2	—	1	7	—	x	122
49	6,1	x	16	8	x	14	x	x	1	10	x	x	

Noch: 1. Ergebnisse der Bundestagswahl 2005 nach

Schl. Nr.	Gebiet	Wahlberechtigte		Wähler	Art der Stimme	Ungültige Stimmen		Gültige Stimmen		Von den gültigen Stimmen entfielen auf							
		Nichtwähler	Wahlbeteiligung in %			Anzahl	%	Anzahl	%	CSU		SPD		GRÜNE		FDP	
										Anzahl	%	Anzahl	%	Anzahl	%	Anzahl	%
										1	2	3	4	5	6	7	8
Noch: Oberpfalz																	
375 Noch: Landkreis Regensburg																	
127	Deuerling	1 580	1 288	Z	10	0,8	1 278	643	50,3	326	25,5	97	7,6	105	8,2		
		292	81,5	E	7	0,5	1 281	708	55,3	355	27,7	76	5,9	50	3,9		
130	Donaustauf, M	2 988	2 444	Z	25	1,0	2 419	1 161	48,0	657	27,2	178	7,4	223	9,2		
		544	81,8	E	28	1,1	2 416	1 298	53,7	697	28,8	129	5,3	110	4,6		
131	Duggendorf	1 290	979	Z	7	0,7	972	490	50,4	260	26,7	40	4,1	73	7,5		
		311	75,9	E	10	1,0	969	551	56,9	253	26,1	45	4,6	42	4,3		
143	Hagelstadt	1 526	1 235	Z	16	1,3	1 219	712	58,4	273	22,4	47	3,9	97	8,0		
		291	80,9	E	20	1,6	1 215	779	64,1	271	22,3	35	2,9	49	4,0		
148	Hemau, St	6 462	4 928	Z	75	1,5	4 853	3 022	62,3	892	18,4	176	3,6	383	7,9		
		1 534	76,3	E	94	1,9	4 834	3 292	68,1	889	18,4	126	2,6	191	4,0		
153	Holzheim a.Forst	783	586	Z	16	2,7	570	339	59,5	128	22,5	19	3,3	34	6,0		
		197	74,8	E	9	1,5	577	374	64,8	116	20,1	19	3,3	26	4,5		
156	Kallmünz, M	2 330	1 920	Z	63	3,3	1 857	850	45,8	584	31,4	121	6,5	119	6,4		
		410	82,4	E	59	3,1	1 861	928	49,9	593	31,9	102	5,5	71	3,8		
161	Köfering	1 586	1 227	Z	12	1,0	1 215	604	49,7	305	25,1	71	5,8	121	10,0		
		359	77,4	E	17	1,4	1 210	665	55,0	316	26,1	60	5,0	73	6,0		
162	Laaber, M	4 093	3 331	Z	26	0,8	3 305	1 611	48,7	875	26,5	261	7,9	301	9,1		
		762	81,4	E	40	1,2	3 291	1 804	54,8	960	29,2	173	5,3	129	3,9		
165	Lappersdorf, M	10 046	8 100	Z	81	1,0	8 019	3 812	47,5	2 151	26,8	670	8,4	768	9,6		
		1 946	80,6	E	91	1,1	8 009	4 217	52,7	2 356	29,4	462	5,8	379	4,7		
170	Mintraching	3 599	2 920	Z	49	1,7	2 871	1 665	58,0	569	19,8	120	4,2	259	9,0		
		679	81,1	E	59	2,0	2 861	1 802	63,0	623	21,8	93	3,3	111	3,9		
171	Mötzing	1 165	920	Z	13	1,4	907	546	60,2	196	21,6	25	2,8	61	6,7		
		245	79,0	E	14	1,5	906	585	64,6	178	19,6	29	3,2	41	4,5		
174	Neutraubling, St	8 933	6 274	Z	92	1,5	6 182	3 082	49,9	1 719	27,8	364	5,9	576	9,3		
		2 659	70,2	E	118	1,9	6 156	3 411	55,4	1 817	29,5	244	4,0	261	4,2		
175	Nittendorf, M	7 074	5 365	Z	81	1,5	5 284	2 461	46,6	1 459	27,6	428	8,1	503	9,5		
		1 709	75,8	E	76	1,4	5 289	2 754	52,1	1 573	29,7	310	5,9	253	4,8		
179	Obertraubling	5 527	4 397	Z	23	0,5	4 374	2 179	49,8	1 093	25,0	277	6,3	420	9,6		
		1 130	79,6	E	37	0,8	4 360	2 459	56,4	1 121	25,7	197	4,5	237	5,4		
180	Pentling	4 294	3 570	Z	24	0,7	3 546	1 805	50,9	791	22,3	293	8,3	408	11,5		
		724	83,1	E	37	1,0	3 533	1 999	56,6	859	24,3	229	6,5	196	5,5		
181	Pettendorf	2 490	2 115	Z	19	0,9	2 096	1 001	47,8	530	25,3	211	10,1	212	10,1		
		375	84,9	E	18	0,9	2 097	1 086	51,8	613	29,2	140	6,7	120	5,7		
182	Pfakofen	1 180	913	Z	16	1,8	897	553	61,6	140	15,6	26	2,9	92	10,3		
		267	77,4	E	15	1,6	898	636	70,8	144	16,0	13	1,4	28	3,1		
183	Pfatter	2 333	1 867	Z	22	1,2	1 845	1 171	63,5	338	18,3	54	2,9	150	8,1		
		466	80,0	E	30	1,6	1 837	1 282	69,8	335	18,2	31	1,7	57	3,1		
184	Pielenhofen	1 003	810	Z	13	1,6	797	356	44,7	229	28,7	64	8,0	52	6,5		
		193	80,8	E	16	2,0	794	393	49,5	251	31,6	45	5,7	30	3,8		
190	Regenstauf, M	11 805	9 101	Z	130	1,4	8 971	4 288	47,8	2 571	28,7	464	5,2	744	8,3		
		2 704	77,1	E	145	1,6	8 956	4 705	52,5	2 716	30,3	308	3,4	388	4,3		
191	Riekofen	625	535	Z	8	1,5	527	341	64,7	100	19,0	16	3,0	41	7,8		
		90	85,6	E	11	2,1	524	360	68,7	94	17,9	16	3,1	26	5,0		
196	Schierling, M	5 574	4 352	Z	57	1,3	4 295	2 524	58,8	944	22,0	158	3,7	301	7,0		
		1 222	78,1	E	70	1,6	4 282	2 671	62,4	978	22,8	107	2,5	174	4,1		
199	Sinzing	5 227	4 347	Z	40	0,9	4 307	1 997	46,4	1 124	26,1	475	11,0	426	9,9		
		880	83,2	E	49	1,1	4 298	2 263	52,7	1 235	28,7	327	7,6	198	4,6		
201	Sünching	1 559	1 202	Z	16	1,3	1 186	697	58,8	262	22,1	62	5,2	83	7,0		
		357	77,1	E	18	1,5	1 184	746	63,0	263	22,2	39	3,3	50	4,2		
204	Tegernheim	3 510	2 851	Z	30	1,1	2 821	1 400	49,6	776	27,5	212	7,5	240	8,5		
		659	81,2	E	29	1,0	2 822	1 532	54,3	859	30,4	136	4,8	119	4,2		
205	Thalmassing	2 471	1 999	Z	13	0,7	1 986	1 052	53,0	504	25,4	115	5,8	137	6,9		
		472	80,9	E	20	1,0	1 979	1 129	57,0	538	27,2	76	3,8	69	3,5		
208	Wenzenbach	6 227	5 064	Z	60	1,2	5 004	2 245	44,9	1 503	30,0	340	6,8	456	9,1		
		1 163	81,3	E	50	1,0	5 014	2 497	49,8	1 650	32,9	217	4,3	215	4,3		

Z = Zweitstimmen. E = Erststimmen.



Regierungsbezirken, Kreisen und Gemeinden

Von den gültigen Stimmen entfielen auf (geordnet nach der Reihenfolge auf dem Stimmzettel)													Schl. Nr.
Sonstige		davon											
		REP	Die Linke.	NPD	PBC	BP	DIE FRAUEN	GRAUE	BüSo	FAMILIE	MLPD	Übrige	
Anzahl	%	Anzahl											
15	16	17	18	19	20	21	22	23	24	25	26	27	
													375
107	8,4	6	41	16	1	22	3	8	1	9	—	x	127
92	7,2	x	28	17	x	30	x	x	5	12	x	x	
200	8,3	19	87	35	7	16	7	4	3	21	1	x	130
182	7,5	x	69	44	x	28	x	x	7	34	x	x	
109	11,2	12	35	16	6	19	1	3	3	14	—	x	131
78	8,0	x	24	22	x	9	x	x	7	16	x	x	
90	7,4	11	40	15	1	6	3	4	2	6	2	x	143
81	6,7	x	25	22	x	11	x	x	8	15	x	x	
380	7,8	53	116	83	3	38	10	9	1	65	2	x	148
336	7,0	x	95	88	x	62	x	x	14	77	x	x	
50	8,8	11	13	11	—	5	2	—	1	7	—	x	153
42	7,3	x	14	14	x	6	x	x	1	7	x	x	
183	9,9	22	78	38	3	19	6	2	1	14	—	x	156
167	9,0	x	66	46	x	30	x	—	4	21	x	x	
114	9,4	7	43	23	1	15	1	6	1	17	—	x	161
96	7,9	x	39	23	x	16	x	x	1	17	x	x	
257	7,8	17	114	43	2	31	8	8	2	31	1	x	162
225	6,8	x	88	45	x	47	x	x	4	41	x	x	
618	7,7	40	272	93	14	67	17	15	6	93	1	x	165
595	7,4	x	205	108	x	103	x	x	14	165	x	x	
258	9,0	29	95	45	2	24	5	16	8	34	—	x	170
232	8,1	x	77	53	x	32	x	x	21	49	x	x	
79	8,7	8	21	17	—	14	5	2	2	10	—	x	171
73	8,1	x	24	14	x	11	x	x	7	17	x	x	
441	7,1	22	227	82	7	38	10	12	3	38	2	x	174
423	6,9	x	197	94	x	61	x	x	7	64	x	x	
433	8,2	47	201	52	3	49	9	8	8	55	1	x	175
399	7,5	x	172	75	x	68	x	x	8	76	x	x	
405	9,3	24	188	63	7	51	10	10	2	47	3	x	179
346	7,9	x	156	65	x	61	x	x	9	55	x	x	
249	7,0	35	91	34	3	43	4	8	4	27	—	x	180
250	7,1	x	88	48	x	56	x	x	9	49	x	x	
142	6,8	11	59	16	1	14	4	3	—	32	2	x	181
138	6,6	x	39	18	x	30	x	x	1	50	x	x	
86	9,6	5	33	20	1	12	5	2	—	7	1	x	182
77	8,6	x	29	19	x	15	x	x	1	13	x	x	
132	7,2	17	35	32	2	14	3	3	6	20	—	x	183
132	7,2	x	29	41	x	25	x	x	8	29	x	x	
96	12,0	8	47	16	—	9	1	1	1	13	—	x	184
75	9,4	x	31	15	x	12	x	x	1	16	x	x	
904	10,1	169	321	181	3	63	26	20	12	104	5	x	190
839	9,4	x	294	228	x	136	x	x	21	160	x	x	
29	5,5	4	8	12	—	—	1	—	1	3	—	x	191
28	5,3	x	8	12	x	x	x	x	1	7	x	x	
368	8,6	30	139	81	4	38	7	10	2	55	2	x	196
352	8,2	x	119	90	x	54	x	x	25	64	x	x	
285	6,6	15	117	46	1	37	9	10	5	43	2	x	199
275	6,4	x	98	51	x	59	x	x	9	58	x	x	
82	6,9	9	33	17	—	10	—	—	2	10	1	x	201
86	7,3	x	23	23	x	15	x	x	10	15	x	x	
193	6,8	16	78	41	2	26	5	3	3	19	—	x	204
176	6,2	x	56	42	x	48	x	x	5	25	x	x	
178	9,0	18	61	49	4	22	2	1	3	17	1	x	205
167	8,4	x	49	54	x	28	x	x	6	30	x	x	
460	9,2	32	190	84	8	55	16	8	4	62	1	x	208
435	8,7	x	151	86	x	88	x	x	12	98	x	x	

Noch: Oberpfalz

Noch: 1. Ergebnisse der Bundestagswahl 2005 nach

Schl. Nr.	Gebiet	Wahlberechtigte		Wähler	Art der Stimme	Ungültige Stimmen		Gültige Stimmen		Von den gültigen Stimmen entfielen auf							
		Nichtwähler	Wahlbeteiligung in %			Anzahl	%	Anzahl	CSU		SPD		GRÜNE		FDP		
									Anzahl	%	Anzahl	%	Anzahl	%	Anzahl	%	
1	2	3	4	5	6	7	8	9	10	11	12	13	14				

Noch: Oberpfalz

375 Noch: Landkreis Regensburg

209	Wiesent .....	1 934	1 495	Z	16	1,1	1 479	838	56,7	317	21,4	90	6,1	102	6,9
		439	77,3	E	16	1,1	1 479	909	61,5	313	21,2	71	4,8	60	4,1
210	Wörth a.d.Donau, St .....	3 509	2 699	Z	47	1,7	2 652	1 535	57,9	552	20,8	131	4,9	222	8,4
		810	76,9	E	44	1,6	2 655	1 663	62,6	569	21,4	99	3,7	121	4,6
211	Wolfsegg .....	1 109	807	Z	14	1,7	793	329	41,5	241	30,4	65	8,2	58	7,3
		302	72,8	E	16	2,0	791	361	45,6	258	32,6	54	6,8	29	3,7
213	Zeitlarn .....	4 558	3 576	Z	38	1,1	3 538	1 688	47,7	1 000	28,3	254	7,2	305	8,6
		982	78,5	E	44	1,2	3 532	1 887	53,4	1 050	29,7	167	4,7	157	4,4
Zusammen		139 592	110 024	Z	1 310	1,2	108 714	56 146	51,6	27 313	25,1	6 815	6,3	9 342	8,6
		29 568	78,8	E	1 507	1,4	108 517	61 760	56,9	28 824	26,6	4 836	4,5	4 726	4,4

376 Landkreis Schwandorf

112	Altendorf .....	746	594	Z	8	1,3	586	309	52,7	165	28,2	12	2,0	27	4,6
		152	79,6	E	13	2,2	581	286	49,2	215	37,0	11	1,9	13	2,2
116	Bodenwöhr .....	3 165	2 410	Z	44	1,8	2 366	1 162	49,1	695	29,4	114	4,8	171	7,2
		755	76,1	E	56	2,3	2 354	1 290	54,8	738	31,4	74	3,1	84	3,6
117	Bruck i.d.OPf., M .....	3 413	2 416	Z	46	1,9	2 370	1 114	47,0	757	31,9	96	4,1	153	6,5
		997	70,8	E	43	1,8	2 373	1 194	50,3	819	34,5	63	2,7	88	3,7
119	Burglengenfeld, St .....	9 380	7 004	Z	122	1,7	6 882	2 903	42,2	2 423	35,2	376	5,5	432	6,3
		2 376	74,7	E	142	2,0	6 862	3 027	44,1	2 541	37,0	535	7,8	224	3,3
122	Dieterskirchen .....	839	631	Z	9	1,4	622	360	57,9	118	19,0	16	2,6	54	8,7
		208	75,2	E	8	1,3	623	415	66,6	123	19,7	6	1,0	21	3,4
125	Fensterbach .....	1 864	1 503	Z	36	2,4	1 467	915	62,4	268	18,3	30	2,0	94	6,4
		361	80,6	E	35	2,3	1 468	920	62,7	360	24,5	30	2,0	40	2,7
131	Gleiritsch .....	562	433	Z	4	0,9	429	262	61,1	100	23,3	7	1,6	22	5,1
		129	77,0	E	5	1,2	428	245	57,2	140	32,7	5	1,2	12	2,8
133	Guteneck .....	673	538	Z	11	2,0	527	387	73,4	67	12,7	12	2,3	22	4,2
		135	79,9	E	9	1,7	529	358	67,7	113	21,4	10	1,9	11	2,1
141	Maxhütte-Haidhof, St .....	8 364	6 282	Z	87	1,4	6 195	2 381	38,4	2 522	40,7	274	4,4	331	5,3
		2 082	75,1	E	101	1,6	6 181	2 557	41,4	2 612	42,3	328	5,3	156	2,5
144	Nabburg, St .....	4 962	3 907	Z	48	1,2	3 859	2 137	55,4	944	24,5	188	4,9	317	8,2
		1 055	78,7	E	53	1,4	3 854	2 128	55,2	1 325	34,4	83	2,2	133	3,5
146	Neukirchen-Balbini, M .....	949	687	Z	14	2,0	673	469	69,7	94	14,0	15	2,2	43	6,4
		262	72,4	E	8	1,2	679	505	74,4	110	16,2	12	1,8	21	3,1
147	Neunburg vorm Wald, St .....	6 248	4 645	Z	78	1,7	4 567	2 584	56,6	997	21,8	179	3,9	334	7,3
		1 603	74,3	E	128	2,8	4 517	2 813	62,3	984	21,8	209	4,6	168	3,7
148	Niedermurach .....	1 050	803	Z	11	1,4	792	477	60,2	178	22,5	22	2,8	43	5,4
		247	76,5	E	5	0,6	798	465	58,3	242	30,3	15	1,9	22	2,8
149	Nittenau, St .....	6 490	4 846	Z	61	1,3	4 785	2 309	48,3	1 491	31,2	216	4,5	397	8,3
		1 644	74,7	E	75	1,5	4 771	2 514	52,7	1 576	33,0	151	3,2	239	5,0
150	Wernberg-Köblitz, M .....	4 599	3 630	Z	57	1,6	3 573	1 966	55,0	1 016	28,4	117	3,3	215	6,0
		969	78,9	E	50	1,4	3 580	1 744	48,7	1 508	42,1	69	1,9	102	2,8
151	Oberviechtach, St .....	4 068	2 905	Z	42	1,4	2 863	1 575	55,0	690	24,1	90	3,1	262	9,2
		1 163	71,4	E	49	1,7	2 856	1 690	59,2	864	30,3	58	2,0	70	2,5
153	Pfreimd, St .....	4 293	3 323	Z	52	1,6	3 271	1 664	50,9	1 005	30,7	113	3,5	205	6,3
		970	77,4	E	41	1,2	3 282	1 493	45,5	1 453	44,3	72	2,2	78	2,4
159	Schmidgaden .....	2 245	1 820	Z	23	1,3	1 797	1 202	66,9	286	15,9	48	2,7	114	6,3
		425	81,1	E	24	1,3	1 796	1 193	66,4	404	22,5	25	1,4	52	2,9
160	Schönsee, St .....	2 140	1 521	Z	13	0,9	1 508	764	50,7	424	28,1	59	3,9	95	6,3
		619	71,1	E	23	1,5	1 498	782	52,2	506	33,8	36	2,4	45	3,0
161	Schwandorf, GKSt .....	22 328	16 290	Z	262	1,6	16 028	7 098	44,3	5 744	35,8	680	4,2	995	6,2
		6 038	73,0	E	278	1,7	16 012	7 624	47,6	6 225	38,9	502	3,1	421	2,6
162	Schwarzach b.Nabburg .....	1 216	918	Z	19	2,1	899	483	53,7	206	22,9	33	3,7	66	7,3
		298	75,5	E	21	2,3	897	476	53,1	305	34,0	9	1,0	31	3,5
163	Schwarzenfeld, M .....	5 051	3 899	Z	42	1,1	3 857	2 117	54,9	1 000	25,9	145	3,8	247	6,4
		1 152	77,2	E	47	1,2	3 852	2 159	56,0	1 196	31,0	93	2,4	124	3,2
164	Schwarzhofen, M .....	1 203	935	Z	20	2,1	915	542	59,2	191	20,9	30	3,3	75	8,2
		268	77,7	E	18	1,9	917	561	61,2	229	25,0	20	2,2	37	4,0

Z = Zweitstimmen. E = Erststimmen.



Noch: 1. Ergebnisse der Bundestagswahl 2005 nach

Schl. Nr.	Gebiet	Wahlberechtigte		Wähler	Art der Stimme	Ungültige Stimmen		Gültige Stimmen		Von den gültigen Stimmen entfielen auf							
		Nichtwähler	Wahlbeteiligung in %			Anzahl	%	Anzahl	%	CSU		SPD		GRÜNE		FDP	
										Anzahl	%	Anzahl	%	Anzahl	%	Anzahl	%
1	2	3	4	5	6	7	8	9	10	11	12	13	14				

Noch: Oberpfalz

376 Noch: Landkreis Schwandorf

167	Stadlern	469	380	Z	13	3,4	367	138	37,6	149	40,6	12	3,3	24	6,5
		89	81,0	E	10	2,6	370	145	39,2	175	47,3	5	1,4	14	3,8
168	Steinberg	1 405	1 125	Z	28	2,5	1 097	448	40,8	449	40,9	44	4,0	64	5,8
		280	80,1	E	30	2,7	1 095	503	45,9	464	42,4	29	2,6	17	1,6
169	Stulln	1 294	1 005	Z	12	1,2	993	488	49,1	318	32,0	23	2,3	59	5,9
		289	77,7	E	13	1,3	992	462	46,6	399	40,2	23	2,3	38	3,8
170	Teublitz, St	6 041	4 810	Z	80	1,7	4 730	1 566	33,1	2 205	46,6	208	4,4	238	5,0
		1 231	79,6	E	99	2,1	4 711	1 683	35,7	2 243	47,6	241	5,1	126	2,7
171	Teunz	1 522	1 082	Z	17	1,6	1 065	659	61,9	223	20,9	39	3,7	65	6,1
		440	71,1	E	17	1,6	1 065	676	63,5	269	25,3	29	2,7	37	3,5
172	Thanstein	776	635	Z	10	1,6	625	411	65,8	103	16,5	19	3,0	40	6,4
		141	81,8	E	8	1,3	627	431	68,7	124	19,8	19	3,0	16	2,6
173	Trausnitz	831	642	Z	15	2,3	627	362	57,7	142	22,6	19	3,0	41	6,5
		189	77,3	E	17	2,6	625	280	44,8	286	45,8	7	1,1	14	2,2
175	Wackersdorf	3 950	3 061	Z	63	2,1	2 998	1 184	39,5	1 173	39,1	112	3,7	229	7,6
		889	77,5	E	50	1,6	3 011	1 348	44,8	1 248	41,4	73	2,4	96	3,2
176	Weiding	477	352	Z	7	2,0	345	209	60,6	76	22,0	10	2,9	28	8,1
		125	73,8	E	5	1,4	347	207	59,7	103	29,7	3	0,9	16	4,6
178	Winklarn, M	1 142	903	Z	13	1,4	890	593	66,6	120	13,5	27	3,0	69	7,8
		239	79,1	E	10	1,1	893	614	68,8	190	21,3	12	1,3	24	2,7
	Zusammen	113 755	85 935	Z	1 367	1,6	84 568	41 238	48,8	26 339	31,1	3 385	4,0	5 571	6,6
		27 820	75,5	E	1 491	1,7	84 444	42 788	50,7	30 089	35,6	2 857	3,4	2 590	3,1

377 Landkreis Tirschenreuth

112	Bärnau, St	2 823	2 192	Z	38	1,7	2 154	1 342	62,3	468	21,7	71	3,3	123	5,7
		631	77,6	E	33	1,5	2 159	1 261	58,4	419	19,4	57	2,6	48	2,2
113	Brand	1 001	791	Z	14	1,8	777	423	54,4	170	21,9	28	3,6	54	6,9
		210	79,0	E	16	2,0	775	401	51,7	179	23,1	11	1,4	44	5,7
115	Ebnath	1 167	909	Z	26	2,9	883	566	64,1	191	21,6	19	2,2	54	6,1
		258	77,9	E	23	2,5	886	539	60,8	175	19,8	10	1,1	55	6,2
116	Erbendorf, St	4 052	3 180	Z	76	2,4	3 104	1 502	48,4	1 040	33,5	98	3,2	183	5,9
		872	78,5	E	56	1,8	3 124	1 407	45,0	892	28,6	61	2,0	59	1,9
117	Falkenberg, M	736	609	Z	11	1,8	598	393	65,7	118	19,7	21	3,5	36	6,0
		127	82,7	E	14	2,3	595	361	60,7	86	14,5	13	2,2	12	2,0
118	Friedenfels	1 091	896	Z	34	3,8	862	413	47,9	272	31,6	32	3,7	44	5,1
		195	82,1	E	27	3,0	869	407	46,8	234	26,9	21	2,4	29	3,3
119	Fuchsmühl, M	1 430	1 190	Z	16	1,3	1 174	482	41,1	492	41,9	38	3,2	48	4,1
		240	83,2	E	8	0,7	1 182	479	40,5	478	40,4	25	2,1	16	1,4
127	Immenreuth	1 474	1 160	Z	16	1,4	1 144	547	47,8	371	32,4	29	2,5	63	5,5
		314	78,7	E	16	1,4	1 144	521	45,5	349	30,5	15	1,3	43	3,8
128	Kastl	1 081	866	Z	7	0,8	859	534	62,2	183	21,3	28	3,3	50	5,8
		215	80,1	E	8	0,9	858	460	53,6	152	17,7	10	1,2	14	1,6
129	Kemnath, St	4 239	3 130	Z	59	1,9	3 071	1 587	51,7	839	27,3	117	3,8	254	8,3
		1 109	73,8	E	52	1,7	3 078	1 461	47,5	690	22,4	67	2,2	119	3,9
131	Konnnersreuth, M	1 493	1 270	Z	15	1,2	1 255	856	68,2	226	18,0	32	2,5	58	4,6
		223	85,1	E	10	0,8	1 260	813	64,5	206	16,3	24	1,9	37	2,9
132	Krummenaab	1 337	1 093	Z	22	2,0	1 071	488	45,6	391	36,5	30	2,8	76	7,1
		244	81,8	E	21	1,9	1 072	434	40,5	350	32,6	25	2,3	32	3,0
133	Kulmain	1 826	1 399	Z	21	1,5	1 378	741	53,8	380	27,6	42	3,0	87	6,3
		427	76,6	E	18	1,3	1 381	675	48,9	326	23,6	33	2,4	69	5,0
137	Leonberg	860	705	Z	21	3,0	684	394	57,6	155	22,7	27	3,9	44	6,4
		155	82,0	E	19	2,7	686	387	56,4	123	17,9	23	3,4	5	0,7
139	Mähring, M	1 540	1 355	Z	34	2,5	1 321	844	63,9	229	17,3	48	3,6	100	7,6
		185	88,0	E	36	2,7	1 319	827	62,7	215	16,3	17	1,3	43	3,3
141	Mitterteich, St	5 918	4 457	Z	75	1,7	4 382	2 030	46,3	1 556	35,5	148	3,4	240	5,5
		1 461	75,3	E	80	1,8	4 377	2 006	45,8	1 501	34,3	73	1,7	118	2,7
142	Neualbenreuth, M	1 177	961	Z	26	2,7	935	547	58,5	176	18,8	50	5,3	56	6,0
		216	81,6	E	21	2,2	940	534	56,8	174	18,5	20	2,1	25	2,7

Regierungsbezirken, Kreisen und Gemeinden

Von den gültigen Stimmen entfielen auf (geordnet nach der Reihenfolge auf dem Stimmzettel)													Schl. Nr.
Sonstige		davon											
		REP	Die Linke.	NPD	PBC	BP	DIE FRAUEN	GRAUE	BüSo	FAMILIE	MLPD	Übrige	
Anzahl	%	Anzahl											
15	16	17	18	19	20	21	22	23	24	25	26	27	

Noch: Oberpfalz

													376
44	12,0	4	15	17	—	3	1	1	1	2	—	x	167
31	8,4	x	12	15	x	x	x	x	x	x	x	x	4
92	8,4	14	34	21	1	6	1	2	—	13	—	x	168
82	7,5	x	33	30	x	x	x	x	x	x	x	x	19
105	10,6	6	44	19	3	9	6	3	1	14	—	x	169
70	7,1	x	33	14	x	x	x	x	x	x	x	x	23
513	10,8	45	255	105	6	29	11	12	—	46	4	x	170
418	8,9	x	247	125	x	x	x	x	x	x	x	x	46
79	7,4	10	24	25	—	7	4	2	1	6	—	x	171
54	5,1	x	20	28	x	x	x	x	x	x	x	x	6
52	8,3	5	19	11	—	5	3	—	1	4	4	x	172
37	5,9	x	19	15	x	x	x	x	x	x	x	x	3
63	10,0	7	19	21	—	8	1	2	—	5	—	x	173
38	6,1	x	13	18	x	x	x	x	x	x	x	x	7
300	10,0	17	144	71	10	17	9	6	1	25	—	x	175
246	8,2	x	132	85	x	x	x	x	x	x	x	x	29
22	6,4	4	6	6	1	1	1	1	—	2	—	x	176
18	5,2	x	6	8	x	x	x	x	x	x	x	x	4
81	9,1	4	27	22	1	9	6	2	—	10	—	x	178
53	5,9	x	23	18	x	x	x	x	x	x	x	x	12
8 035	9,5	824	3 407	1 946	116	541	232	203	57	670	39	x	Zus.
6 120	7,2	x	2 970	2 257	x	x	x	x	x	x	x	x	893

377

150	7,0	15	71	31	4	10	4	5	—	10	—	x	112
374	17,3	x	49	30	x	17	x	x	x	x	x	x	278
102	13,1	6	34	35	—	15	2	3	1	6	—	x	113
140	18,1	x	17	29	x	14	x	x	x	x	x	x	80
53	6,0	6	20	21	—	2	1	—	—	3	—	x	115
107	12,1	x	14	12	x	5	x	x	x	x	x	x	76
281	9,1	31	96	69	3	29	15	8	2	24	4	x	116
705	22,6	x	70	58	x	18	x	x	x	x	x	x	559
30	5,0	2	11	3	1	5	1	3	—	4	—	x	117
123	20,7	x	7	4	x	3	x	x	x	x	x	x	109
101	11,7	15	48	16	—	7	1	3	5	4	2	x	118
178	20,5	x	40	20	x	16	x	x	x	x	x	x	102
114	9,7	9	52	29	1	11	3	3	1	5	—	x	119
184	15,6	x	39	23	x	15	x	x	x	x	x	x	107
134	11,7	16	32	44	2	14	7	7	2	10	—	x	127
216	18,9	x	20	34	x	14	x	x	x	x	x	x	148
64	7,5	10	17	18	—	8	8	—	—	2	1	x	128
222	25,9	x	11	13	x	8	x	x	x	x	x	x	190
274	8,9	32	105	54	4	33	12	8	—	25	1	x	129
741	24,1	x	59	54	x	32	x	x	x	x	x	x	596
83	6,6	6	36	20	3	10	2	—	—	6	—	x	131
180	14,3	x	21	14	x	9	x	x	x	x	x	x	136
86	8,0	6	28	29	2	10	2	1	1	7	—	x	132
231	21,5	x	19	30	x	9	x	x	x	x	x	x	173
128	9,3	26	24	37	1	17	7	3	1	11	1	x	133
278	20,1	x	22	33	x	11	x	x	x	x	x	x	212
64	9,4	10	28	11	—	7	3	1	1	3	—	x	137
148	21,6	x	19	13	x	5	x	x	x	x	x	x	111
100	7,6	9	36	20	6	10	4	1	—	13	1	x	139
217	16,5	x	26	17	x	13	x	x	x	x	x	x	161
408	9,3	38	187	74	6	50	15	8	1	27	2	x	141
679	15,5	x	139	77	x	77	x	x	x	x	x	x	386
106	11,3	14	32	35	1	9	1	1	3	10	—	x	142
187	19,9	x	26	34	x	16	x	x	x	x	x	x	111

Noch: 1. Ergebnisse der Bundestagswahl 2005 nach

Schl. Nr.	Gebiet	Wahlberechtigte		Wähler	Art der Stimme	Ungültige Stimmen		Gültige Stimmen		Von den gültigen Stimmen entfielen auf							
		Nichtwähler	Wahlbeteiligung in %			Anzahl	%	Anzahl	CSU		SPD		GRÜNE		FDP		
									Anzahl	%	Anzahl	%	Anzahl	%	Anzahl	%	
1	2	3	4	5	6	7	8	9	10	11	12	13	14				

Noch: Oberpfalz

377 Noch: Landkreis Tirschenreuth

143	Neusorg .....	1 674	1 366	Z	32	2,3	1 334	720	54,0	371	27,8	44	3,3	103	7,7
		308	81,6	E	22	1,6	1 344	558	41,5	330	24,6	37	2,8	264	19,6
145	Pechbrunn .....	1 203	1 040	Z	11	1,1	1 029	465	45,2	382	37,1	28	2,7	60	5,8
		163	86,5	E	17	1,6	1 023	488	47,7	362	35,4	16	1,6	30	2,9
146	Plößberg, M .....	2 709	2 176	Z	44	2,0	2 132	1 270	59,6	517	24,2	67	3,1	126	5,9
		533	80,3	E	39	1,8	2 137	1 235	57,8	489	22,9	42	2,0	49	2,3
148	Pullenreuth .....	1 517	1 178	Z	34	2,9	1 144	660	57,7	322	28,1	21	1,8	60	5,2
		339	77,7	E	27	2,3	1 151	515	44,7	264	22,9	10	0,9	126	10,9
149	Reuth b.Erbendorf .....	960	781	Z	17	2,2	764	332	43,5	305	39,9	21	2,7	26	3,4
		179	81,4	E	11	1,4	770	315	40,9	272	35,3	11	1,4	14	1,8
154	Tirschenreuth, St .....	7 605	5 921	Z	86	1,5	5 835	3 131	53,7	1 514	25,9	261	4,5	430	7,4
		1 684	77,9	E	84	1,4	5 837	2 987	51,2	1 430	24,5	156	2,7	166	2,8
157	Waldershof, St .....	3 696	2 913	Z	42	1,4	2 871	1 628	56,7	667	23,2	98	3,4	206	7,2
		783	78,8	E	46	1,6	2 867	1 563	54,5	670	23,4	70	2,4	161	5,6
158	Waldsassen, St .....	5 840	4 561	Z	74	1,6	4 487	2 415	53,8	1 251	27,9	163	3,6	278	6,2
		1 279	78,1	E	85	1,9	4 476	2 312	51,7	1 188	26,5	80	1,8	137	3,1
159	Wiesau, M .....	3 548	2 807	Z	41	1,5	2 766	1 517	54,8	787	28,5	91	3,3	167	6,0
		741	79,1	E	53	1,9	2 754	1 445	52,5	744	27,0	58	2,1	64	2,3
	Zusammen	61 997	48 906	Z	892	1,8	48 014	25 827	53,8	13 373	27,9	1 652	3,4	3 026	6,3
		13 091	78,9	E	842	1,7	48 064	24 391	50,7	12 298	25,6	985	2,0	1 779	3,7
	Landkreise zusammen	673 653	523 264	Z	8 007	1,5	515 257	271 980	52,8	136 274	26,4	23 903	4,6	37 387	7,3
		150 389	77,7	E	8 700	1,7	514 564	291 060	56,6	135 635	26,4	18 879	3,7	18 552	3,6

Regierungsbezirken, Kreisen und Gemeinden

Von den gültigen Stimmen entfielen auf (geordnet nach der Reihenfolge auf dem Stimmzettel)													Schl. Nr.
Sonstige		davon											
		REP	Die Linke.	NPD	PBC	BP	DIE FRAUEN	GRAUE	BüSo	FAMILIE	MLPD	Übrige	
Anzahl	%	Anzahl											
15	16	17	18	19	20	21	22	23	24	25	26	27	
													377
96	7,2	9	43	20	2	3	3	2	1	13	-	x	143
155	11,5	x	21	12	x	6	x	x	x	x	x	116	
94	9,1	9	42	22	1	8	2	3	1	6	-	x	145
127	12,4	x	33	16	x	12	x	x	x	x	x	66	
152	7,1	17	62	22	8	13	9	1	1	19	-	x	146
322	15,1	x	35	24	x	27	x	x	x	x	x	236	
81	7,1	5	34	13	3	4	4	4	-	14	-	x	148
236	20,5	x	27	12	x	8	x	x	x	x	x	189	
80	10,5	6	16	20	1	14	4	2	-	14	3	x	149
158	20,5	x	10	19	x	9	x	x	x	x	x	120	
499	8,6	34	226	75	15	47	30	26	4	40	2	x	154
1 098	18,8	x	164	54	x	91	x	x	x	x	x	789	
272	9,5	22	95	77	8	24	9	5	-	31	1	x	157
403	14,1	x	61	80	x	29	x	x	x	x	x	233	
380	8,5	21	180	74	7	31	13	14	5	32	3	x	158
759	17,0	x	124	68	x	54	x	x	x	x	x	513	
204	7,4	15	95	37	2	20	7	8	1	19	-	x	159
443	16,1	x	73	32	x	36	x	x	x	x	x	302	
4 136	8,6	389	1 650	906	81	411	169	120	31	358	21	x	Zus.
8 611	17,9	x	1 146	812	x	554	x	x	x	x	x	6 099	
45 713	8,9	4 403	17 994	10 452	877	4 308	1 414	1 179	376	4 511	199	x	Lkr
50 438	9,8	x	15 079	11 414	x	4 385	x	x	327	1 636	x	17 597	

Noch: 1. Ergebnisse der Bundestagswahl 2005 nach

Schl. Nr.	Gebiet	Wahlberechtigte		Wähler	Art der Stimme	Ungültige Stimmen		Gültige Stimmen		Von den gültigen Stimmen entfielen auf							
		Nichtwähler	Wahlbeteiligung in %			Anzahl	%	Anzahl	%	CSU		SPD		GRÜNE		FDP	
				1						2	3	4	5	6	7	8	9

**Oberfranken**

**Kreisfreie Städte**

461	Bamberg .....	53 164	39 193	Z	424	1,1	38 769	17 088	44,1	10 039	25,9	4 347	11,2	3 826	9,9
		13 971	73,7	E	823	2,1	38 370	19 166	50,0	9 657	25,2	6 428	16,8	2 060	5,4
462	Bayreuth .....	57 300	41 924	Z	390	0,9	41 534	17 495	42,1	12 823	30,9	3 608	8,7	4 556	11,0
		15 376	73,2	E	600	1,4	41 324	20 532	49,7	13 279	32,1	2 538	6,1	2 717	6,6
463	Coburg .....	32 874	24 325	Z	272	1,1	24 053	9 638	40,1	8 236	34,2	1 949	8,1	2 327	9,7
		8 549	74,0	E	406	1,7	23 919	11 056	46,2	8 551	35,7	1 939	8,1	1 060	4,4
464	Hof .....	36 752	26 564	Z	390	1,5	26 174	11 266	43,0	8 347	31,9	1 495	5,7	2 520	9,6
		10 188	72,3	E	433	1,6	26 131	13 169	50,4	9 443	36,1	938	3,6	949	3,6
	Kreisfreie Städte zusammen	180 090	132 006	Z	1 476	1,1	130 530	55 487	42,5	39 445	30,2	11 399	8,7	13 229	10,1
		48 084	73,3	E	2 262	1,7	129 744	63 923	49,3	40 930	31,5	11 843	9,1	6 786	5,2

**471 Landkreis Bamberg**

111	Altendorf .....	1 542	1 240	Z	22	1,8	1 218	675	55,4	258	21,2	57	4,7	110	9,0
		302	80,4	E	31	2,5	1 209	764	63,2	243	20,1	85	7,0	72	6,0
115	Baunach, St .....	3 100	2 486	Z	21	0,8	2 465	1 335	54,2	523	21,2	126	5,1	222	9,0
		614	80,2	E	34	1,4	2 452	1 558	63,5	531	21,7	102	4,2	94	3,8
117	Bischberg .....	4 624	3 767	Z	44	1,2	3 723	1 864	50,1	864	23,2	257	6,9	363	9,8
		857	81,5	E	69	1,8	3 698	2 117	57,2	923	25,0	229	6,2	177	4,8
119	Breitengüßbach .....	3 452	2 773	Z	24	0,9	2 749	1 399	50,9	715	26,0	144	5,2	221	8,0
		679	80,3	E	40	1,4	2 733	1 583	57,9	712	26,1	116	4,2	115	4,2
120	Burgebrach, M .....	4 939	4 014	Z	54	1,3	3 960	2 490	62,9	564	14,2	176	4,4	318	8,0
		925	81,3	E	92	2,3	3 922	2 724	69,5	553	14,1	229	5,8	216	5,5
122	Burgwindheim, M .....	1 114	877	Z	17	1,9	860	532	61,9	154	17,9	36	4,2	54	6,3
		237	78,7	E	23	2,6	854	583	68,3	144	16,9	48	5,6	42	4,9
123	Buttenheim, M .....	2 545	2 124	Z	26	1,2	2 098	1 287	61,3	341	16,3	87	4,1	192	9,2
		421	83,5	E	46	2,2	2 078	1 422	68,4	307	14,8	131	6,3	151	7,3
128	Ebrach, M .....	1 402	1 109	Z	19	1,7	1 090	595	54,6	227	20,8	58	5,3	128	11,7
		293	79,1	E	25	2,3	1 084	662	61,1	246	22,7	66	6,1	75	6,9
131	Frensdorf .....	3 643	2 940	Z	38	1,3	2 902	1 719	59,2	516	17,8	152	5,2	216	7,4
		703	80,7	E	54	1,8	2 886	1 898	65,8	456	15,8	263	9,1	158	5,5
133	Gerach .....	803	660	Z	8	1,2	652	335	51,4	172	26,4	14	2,1	40	6,1
		143	82,2	E	12	1,8	648	360	55,6	183	28,2	11	1,7	30	4,6
137	Gundelsheim .....	2 653	2 251	Z	19	0,8	2 232	1 115	50,0	519	23,3	151	6,8	232	10,4
		402	84,8	E	42	1,9	2 209	1 267	57,4	521	23,6	152	6,9	118	5,3
140	Hallstadt, St .....	6 633	5 132	Z	59	1,1	5 073	2 347	46,3	1 399	27,6	299	5,9	487	9,6
		1 501	77,4	E	93	1,8	5 039	2 705	53,7	1 407	27,9	438	8,7	283	5,6
142	Heiligenstadt i.OFr., M .....	2 857	2 299	Z	21	0,9	2 278	1 447	63,5	395	17,3	76	3,3	165	7,2
		558	80,5	E	40	1,7	2 259	1 610	71,3	382	16,9	69	3,1	84	3,7
145	Hirschaid, M .....	8 795	6 931	Z	77	1,1	6 854	3 792	55,3	1 501	21,9	349	5,1	585	8,5
		1 864	78,8	E	114	1,6	6 817	4 150	60,9	1 394	20,4	531	7,8	502	7,4
150	Kemmern .....	2 040	1 714	Z	28	1,6	1 686	992	58,8	317	18,8	74	4,4	128	7,6
		326	84,0	E	44	2,6	1 670	1 113	66,6	301	18,0	73	4,4	69	4,1
151	Königsfeld .....	1 048	921	Z	14	1,5	907	694	76,5	55	6,1	28	3,1	47	5,2
		127	87,9	E	13	1,4	908	775	85,4	57	6,3	18	2,0	15	1,7
152	Lauter .....	902	723	Z	8	1,1	715	435	60,8	139	19,4	26	3,6	37	5,2
		179	80,2	E	15	2,1	708	456	64,4	145	20,5	27	3,8	23	3,2
154	Lisberg .....	1 384	1 057	Z	9	0,9	1 048	541	51,6	255	24,3	63	6,0	75	7,2
		327	76,4	E	20	1,9	1 037	621	59,9	224	21,6	88	8,5	55	5,3
155	Litzendorf .....	4 785	3 974	Z	54	1,4	3 920	1 940	49,5	1 018	26,0	322	8,2	296	7,6
		811	83,1	E	89	2,2	3 885	2 178	56,1	1 032	26,6	299	7,7	143	3,7
159	Memmelsdorf .....	7 049	5 713	Z	61	1,1	5 652	2 787	49,3	1 453	25,7	373	6,6	510	9,0
		1 336	81,0	E	82	1,4	5 631	3 195	56,7	1 485	26,4	330	5,9	241	4,3
165	Oberhaid .....	3 538	2 783	Z	42	1,5	2 741	1 286	46,9	773	28,2	157	5,7	171	6,2
		755	78,7	E	58	2,1	2 725	1 410	51,7	808	29,7	148	5,4	112	4,1
169	Pettstadt .....	1 471	1 178	Z	12	1,0	1 166	595	51,0	280	24,0	94	8,1	98	8,4
		293	80,1	E	22	1,9	1 156	646	55,9	294	25,4	114	9,9	72	6,2
172	Pommersfelden .....	2 109	1 706	Z	14	0,8	1 692	969	57,3	341	20,2	82	4,8	175	10,3
		403	80,9	E	27	1,6	1 679	1 092	65,0	351	20,9	95	5,7	95	5,7

Z = Zweitstimmen. E = Erststimmen.





Noch: 1. Ergebnisse der Bundestagswahl 2005 nach

Schl. Nr.	Gebiet	Wahlberechtigte		Wähler	Art der Stimme	Ungültige Stimmen		Gültige Stimmen		Von den gültigen Stimmen entfielen auf							
		Nichtwähler	Wahlbeteiligung in %			Anzahl	%	Anzahl	%	CSU		SPD		GRÜNE		FDP	
										Anzahl	%	Anzahl	%	Anzahl	%	Anzahl	%
1	2	3	4	5	6	7	8	9	10	11	12	13	14				

Noch: Oberfranken

471 Noch: Landkreis Bamberg

173	Priesendorf .....	1 163	880	Z	3	0,3	877	405	46,2	219	25,0	28	3,2	63	7,2
		283	75,7	E	12	1,4	868	474	54,6	232	26,7	43	5,0	49	5,6
174	Rattelsdorf, M .....	3 618	2 974	Z	29	1,0	2 945	1 652	56,1	644	21,9	116	3,9	191	6,5
		644	82,2	E	47	1,6	2 927	1 872	64,0	611	20,9	117	4,0	104	3,6
175	Reckendorf .....	1 540	1 288	Z	12	0,9	1 276	652	51,1	300	23,5	64	5,0	97	7,6
		252	83,6	E	18	1,4	1 270	762	60,0	284	22,4	64	5,0	53	4,2
185	Scheßlitz, St .....	5 547	4 690	Z	52	1,1	4 638	2 870	61,9	762	16,4	170	3,7	374	8,1
		857	84,6	E	75	1,6	4 615	3 227	69,9	748	16,2	149	3,2	178	3,9
186	Schönbrunn i.Steigerwald .....	1 530	1 205	Z	15	1,2	1 190	679	57,1	229	19,2	62	5,2	90	7,6
		325	78,8	E	37	3,1	1 168	748	64,0	207	17,7	94	8,0	56	4,8
189	Stadelhofen .....	1 020	879	Z	14	1,6	865	612	70,8	67	7,7	28	3,2	60	6,9
		141	86,2	E	14	1,6	865	725	83,8	56	6,5	21	2,4	27	3,1
191	Stegaurach .....	5 138	4 171	Z	61	1,5	4 110	2 036	49,5	928	22,6	289	7,0	418	10,2
		967	81,2	E	101	2,4	4 070	2 285	56,1	881	21,6	462	11,4	259	6,4
195	Strullendorf .....	6 082	4 818	Z	53	1,1	4 765	2 494	52,3	1 126	23,6	248	5,2	430	9,0
		1 264	79,2	E	96	2,0	4 722	2 858	60,5	1 109	23,5	341	7,2	252	5,3
207	Viereth-Trunstadt .....	2 809	2 226	Z	38	1,7	2 188	1 061	48,5	536	24,5	99	4,5	199	9,1
		583	79,2	E	52	2,3	2 174	1 231	56,6	543	25,0	99	4,6	122	5,6
208	Walsdorf .....	1 907	1 450	Z	12	0,8	1 438	665	46,2	359	25,0	99	6,9	123	8,6
		457	76,0	E	19	1,3	1 431	746	52,1	367	25,6	149	10,4	85	5,9
209	Wattendorf .....	558	500	Z	2	0,4	498	395	79,3	39	7,8	8	1,6	20	4,0
		58	89,6	E	4	0,8	496	424	85,5	32	6,5	5	1,0	12	2,4
214	Zapfendorf, M .....	3 834	3 169	Z	31	1,0	3 138	1 821	58,0	638	20,3	113	3,6	249	7,9
		665	82,7	E	46	1,5	3 123	2 034	65,1	626	20,0	102	3,3	141	4,5
220	Schlüsselfeld, St .....	4 488	3 385	Z	42	1,2	3 343	2 164	64,7	567	17,0	88	2,6	235	7,0
		1 103	75,4	E	66	1,9	3 319	2 363	71,2	547	16,5	123	3,7	135	4,1
	Zusammen	111 662	90 007	Z	1 055	1,2	88 952	48 677	54,7	19 193	21,6	4 613	5,2	7 419	8,3
		21 655	80,6	E	1 672	1,9	88 335	54 638	61,9	18 942	21,4	5 431	6,1	4 415	5,0

472 Landkreis Bayreuth

111	Ahorntal .....	1 719	1 481	Z	16	1,1	1 465	936	63,9	242	16,5	35	2,4	108	7,4
		238	86,2	E	17	1,1	1 464	1 081	73,8	223	15,2	27	1,8	64	4,4
115	Aufseß .....	1 087	918	Z	9	1,0	909	592	65,1	157	17,3	23	2,5	62	6,8
		169	84,5	E	11	1,2	907	685	75,5	135	14,9	20	2,2	26	2,9
116	Bad Berneck i.Fichtelgebirge, St .....	3 560	2 602	Z	29	1,1	2 573	1 189	46,2	781	30,4	113	4,4	238	9,2
		958	73,1	E	34	1,3	2 568	1 354	52,7	795	31,0	85	3,3	150	5,8
118	Betzenstein, St .....	2 011	1 637	Z	17	1,0	1 620	819	50,6	408	25,2	77	4,8	135	8,3
		374	81,4	E	19	1,2	1 618	963	59,5	428	26,5	47	2,9	69	4,3
119	Bindlach .....	5 684	4 410	Z	38	0,9	4 372	2 102	48,1	1 376	31,5	186	4,3	377	8,6
		1 274	77,6	E	54	1,2	4 356	2 507	57,6	1 317	30,2	105	2,4	227	5,2
121	Bischofsgrün .....	1 761	1 427	Z	21	1,5	1 406	589	41,9	509	36,2	91	6,5	88	6,3
		334	81,0	E	18	1,3	1 409	683	48,5	509	36,1	46	3,3	42	3,0
127	Creußen, St .....	3 923	3 095	Z	36	1,2	3 059	1 488	48,6	885	28,9	164	5,4	245	8,0
		828	78,9	E	38	1,2	3 057	1 749	57,2	853	27,9	109	3,6	139	4,5
131	Eckersdorf .....	4 173	3 564	Z	35	1,0	3 529	1 569	44,5	1 194	33,8	212	6,0	309	8,8
		609	85,4	E	54	1,5	3 510	1 827	52,1	1 192	34,0	152	4,3	183	5,2
133	Emtmannsberg .....	866	716	Z	7	1,0	709	364	51,3	198	27,9	37	5,2	52	7,3
		150	82,7	E	8	1,1	708	413	58,3	202	28,5	19	2,7	36	5,1
138	Fichtelberg .....	1 739	1 378	Z	23	1,7	1 355	827	61,0	269	19,9	30	2,2	122	9,0
		361	79,2	E	27	2,0	1 351	956	70,8	240	17,8	12	0,9	67	5,0
139	Gefrees, St .....	3 877	3 034	Z	37	1,2	2 997	1 386	46,2	979	32,7	125	4,2	221	7,4
		843	78,3	E	52	1,7	2 982	1 568	52,6	1 024	34,3	84	2,8	116	3,9
140	Gesees .....	986	816	Z	4	0,5	812	431	53,1	209	25,7	55	6,8	72	8,9
		170	82,8	E	10	1,2	806	489	60,7	200	24,8	38	4,7	52	6,5
141	Glashütten .....	1 140	913	Z	7	0,8	906	380	41,9	325	35,9	36	4,0	77	8,5
		227	80,1	E	10	1,1	903	459	50,8	323	35,8	27	3,0	44	4,9
143	Goldkronach, St .....	2 936	2 421	Z	37	1,5	2 384	1 114	46,7	774	32,5	117	4,9	197	8,3
		515	82,5	E	41	1,7	2 380	1 361	57,2	713	30,0	89	3,7	102	4,3

Z = Zweitstimmen. E = Erststimmen.



Noch: 1. Ergebnisse der Bundestagswahl 2005 nach

Schl. Nr.	Gebiet	Wahlberechtigte		Wähler	Art der Stimme	Ungültige Stimmen		Gültige Stimmen		Von den gültigen Stimmen entfielen auf							
		Nichtwähler	Wahlbeteiligung in %			Anzahl	%	Anzahl	%	CSU		SPD		GRÜNE		FDP	
										Anzahl	%	Anzahl	%	Anzahl	%	Anzahl	%

Noch: Oberfranken

472 Noch: Landkreis Bayreuth

146	Haag	731	621	Z	5	0,8	616	301	48,9	185	30,0	33	5,4	37	6,0
		110	85,0	E	5	0,8	616	343	55,7	194	31,5	22	3,6	23	3,7
150	Heinersreuth	3 098	2 659	Z	25	0,9	2 634	1 125	42,7	983	37,3	151	5,7	203	7,7
		439	85,8	E	34	1,3	2 625	1 292	49,2	1 029	39,2	100	3,8	103	3,9
154	Hollfeld, St	4 245	3 367	Z	53	1,6	3 314	1 887	56,9	724	21,8	142	4,3	254	7,7
		878	79,3	E	61	1,8	3 306	2 217	67,1	639	19,3	88	2,7	164	5,0
155	Hummeltal	1 909	1 553	Z	18	1,2	1 535	723	47,1	490	31,9	102	6,6	145	9,4
		356	81,4	E	21	1,4	1 532	861	56,2	455	29,7	75	4,9	89	5,8
156	Kirchenpingarten	1 035	856	Z	12	1,4	844	596	70,6	118	14,0	14	1,7	55	6,5
		179	82,7	E	11	1,3	845	671	79,4	107	12,7	8	0,9	23	2,7
164	Mehlmeisel	1 177	885	Z	8	0,9	877	459	52,3	255	29,1	29	3,3	36	4,1
		292	75,2	E	9	1,0	876	540	61,6	223	25,5	19	2,2	31	3,5
166	Mistelbach	1 281	1 075	Z	13	1,2	1 062	452	42,6	425	40,0	46	4,3	73	6,9
		206	83,9	E	18	1,7	1 057	517	48,9	415	39,3	18	1,7	57	5,4
167	Mistelgau	2 993	2 403	Z	26	1,1	2 377	1 231	51,8	676	28,4	106	4,5	179	7,5
		590	80,3	E	26	1,1	2 377	1 430	60,2	634	26,7	60	2,5	134	5,6
175	Pegnitz, St	11 296	8 849	Z	83	0,9	8 766	4 297	49,0	2 572	29,3	488	5,6	748	8,5
		2 447	78,3	E	116	1,3	8 733	5 030	57,6	2 597	29,7	307	3,5	370	4,2
176	Plankenfels	691	545	Z	5	0,9	540	312	57,8	89	16,5	42	7,8	56	10,4
		146	78,9	E	2	0,4	543	377	69,4	89	16,4	23	4,2	28	5,2
177	Plech, M	1 012	809	Z	12	1,5	797	432	54,2	186	23,3	44	5,5	70	8,8
		203	79,9	E	13	1,6	796	496	62,3	196	24,6	26	3,3	35	4,4
179	Pottenstein, St	4 323	3 341	Z	39	1,2	3 302	1 965	59,5	592	17,9	88	2,7	235	7,1
		982	77,3	E	53	1,6	3 288	2 327	70,8	537	16,3	73	2,2	99	3,0
180	Prebitz	846	674	Z	5	0,7	669	342	51,1	184	27,5	28	4,2	50	7,5
		172	79,7	E	8	1,2	666	386	58,0	172	25,8	20	3,0	40	6,0
184	Schnabelwaid, M	815	673	Z	9	1,3	664	334	50,3	192	28,9	33	5,0	49	7,4
		142	82,6	E	10	1,5	663	387	58,4	192	29,0	20	3,0	22	3,3
188	Seybothenreuth	945	773	Z	7	0,9	766	372	48,6	195	25,5	51	6,7	85	11,1
		172	81,8	E	10	1,3	763	445	58,3	187	24,5	36	4,7	50	6,6
190	Speichersdorf	4 607	3 536	Z	60	1,7	3 476	1 715	49,3	1 010	29,1	147	4,2	296	8,5
		1 071	76,8	E	73	2,1	3 463	1 939	56,0	1 008	29,1	113	3,3	200	5,8
197	Waischenfeld, St	2 476	2 085	Z	32	1,5	2 053	1 258	61,3	372	18,1	84	4,1	154	7,5
		391	84,2	E	28	1,3	2 057	1 427	69,4	356	17,3	73	3,5	75	3,6
198	Warmensteinach	1 963	1 594	Z	29	1,8	1 565	754	48,2	488	31,2	54	3,5	126	8,1
		369	81,2	E	32	2,0	1 562	872	55,8	485	31,0	28	1,8	89	5,7
199	Weidenberg, M	5 055	3 979	Z	26	0,7	3 953	2 015	51,0	1 072	27,1	183	4,6	330	8,3
		1 076	78,7	E	47	1,2	3 932	2 290	58,2	1 025	26,1	152	3,9	232	5,9
	Zusammen	85 960	68 689	Z	783	1,1	67 906	34 356	50,6	19 114	28,1	3 166	4,7	5 484	8,1
		17 271	79,9	E	970	1,4	67 719	39 942	59,0	18 694	27,6	2 121	3,1	3 181	4,7

473 Landkreis Coburg

112	Ahorn	3 582	2 897	Z	28	1,0	2 869	1 209	42,1	1 007	35,1	174	6,1	272	9,5
		685	80,9	E	48	1,7	2 849	1 371	48,1	1 035	36,3	205	7,2	107	3,8
120	Dörfles-Esbach	3 211	2 466	Z	20	0,8	2 446	967	39,5	902	36,9	117	4,8	224	9,2
		745	76,8	E	36	1,5	2 430	1 131	46,5	898	37,0	105	4,3	112	4,6
121	Ebersdorf b.Coburg	4 955	3 840	Z	46	1,2	3 794	1 704	44,9	1 335	35,2	159	4,2	288	7,6
		1 115	77,5	E	57	1,5	3 783	1 934	51,1	1 294	34,2	201	5,3	158	4,2
132	Großheirath	1 947	1 649	Z	13	0,8	1 636	830	50,7	447	27,3	96	5,9	136	8,3
		298	84,7	E	15	0,9	1 634	915	56,0	446	27,3	117	7,2	66	4,0
134	Grub a.Forst	2 506	2 084	Z	37	1,8	2 047	866	42,3	757	37,0	114	5,6	157	7,7
		422	83,2	E	51	2,4	2 033	962	47,3	728	35,8	149	7,3	90	4,4
138	Itzgrund	1 810	1 531	Z	17	1,1	1 514	710	46,9	467	30,8	70	4,6	154	10,2
		279	84,6	E	24	1,6	1 507	789	52,4	470	31,2	93	6,2	83	5,5
141	Lautertal	3 290	2 710	Z	26	1,0	2 684	1 128	42,0	938	34,9	158	5,9	221	8,2
		580	82,4	E	40	1,5	2 670	1 297	48,6	929	34,8	168	6,3	107	4,0
144	Meeder	3 156	2 653	Z	22	0,8	2 631	1 306	49,6	762	29,0	173	6,6	201	7,6
		503	84,1	E	35	1,3	2 618	1 435	54,8	773	29,5	185	7,1	100	3,8

Z = Zweitstimmen. E = Erststimmen.



Noch: 1. Ergebnisse der Bundestagswahl 2005 nach

Schl. Nr.	Gebiet	Wahlberechtigte		Wähler	Art der Stimme	Ungültige Stimmen		Gültige Stimmen		Von den gültigen Stimmen entfielen auf							
		Nichtwähler	Wahlbeteiligung in %			Anzahl	%	Anzahl	%	CSU		SPD		GRÜNE		FDP	
										Anzahl	%	Anzahl	%	Anzahl	%	Anzahl	%
1	2	3	4	5	6	7	8	9	10	11	12	13	14				
<b>Noch: Oberfranken</b>																	
<b>473 Noch: Landkreis Coburg</b>																	
151	Neustadt b.Coburg, GKSt	12 425	9 551	Z	107	1,1	9 444	4 181	44,3	3 250	34,4	341	3,6	745	7,9		
		2 874	76,9	E	169	1,8	9 382	4 832	51,5	3 184	33,9	339	3,6	349	3,7		
153	Niederfüllbach	1 297	1 105	Z	14	1,3	1 091	426	39,0	406	37,2	75	6,9	91	8,3		
		192	85,2	E	14	1,3	1 091	489	44,8	431	39,5	81	7,4	42	3,8		
158	Bad Rodach, St	5 130	4 083	Z	39	1,0	4 044	1 719	42,5	1 382	34,2	276	6,8	312	7,7		
		1 047	79,6	E	56	1,4	4 027	1 939	48,1	1 408	35,0	275	6,8	156	3,9		
159	Rödental, St	11 074	8 339	Z	99	1,2	8 240	3 429	41,6	2 880	35,0	483	5,9	755	9,2		
		2 735	75,3	E	134	1,6	8 205	3 981	48,5	2 846	34,7	507	6,2	382	4,7		
165	Seßlach, St	3 256	2 658	Z	29	1,1	2 629	1 525	58,0	532	20,2	132	5,0	251	9,5		
		598	81,6	E	37	1,4	2 621	1 715	65,4	538	20,5	131	5,0	121	4,6		
166	Sonnefeld	4 167	3 365	Z	26	0,8	3 339	1 581	47,3	1 086	32,5	133	4,0	280	8,4		
		802	80,8	E	45	1,3	3 320	1 799	54,2	1 052	31,7	162	4,9	149	4,5		
170	Untersiemau	3 343	2 816	Z	27	1,0	2 789	1 141	40,9	1 074	38,5	173	6,2	208	7,5		
		527	84,2	E	42	1,5	2 774	1 300	46,9	1 053	38,0	177	6,4	94	3,4		
174	Weidhausen b.Coburg	2 668	2 068	Z	21	1,0	2 047	887	43,3	732	35,8	86	4,2	130	6,4		
		600	77,5	E	32	1,5	2 036	981	48,2	727	35,7	88	4,3	84	4,1		
175	Weitramsdorf	4 035	3 220	Z	20	0,6	3 200	1 331	41,6	1 118	34,9	215	6,7	253	7,9		
		815	79,8	E	39	1,2	3 181	1 520	47,8	1 125	35,4	215	6,8	122	3,8		
	Zusammen	71 852	57 035	Z	591	1,0	56 444	24 940	44,2	19 075	33,8	2 975	5,3	4 678	8,3		
		14 817	79,4	E	874	1,5	56 161	28 390	50,6	18 937	33,7	3 198	5,7	2 322	4,1		
<b>474 Landkreis Forchheim</b>																	
119	Dormitz	1 506	1 294	Z	8	0,6	1 286	609	47,4	370	28,8	102	7,9	119	9,3		
		212	85,9	E	20	1,5	1 274	698	54,8	400	31,4	96	7,5	56	4,4		
121	Ebermannstadt, St	5 428	4 389	Z	51	1,2	4 338	2 347	54,1	945	21,8	272	6,3	430	9,9		
		1 039	80,9	E	79	1,8	4 310	2 628	61,0	1 020	23,7	191	4,4	224	5,2		
122	Effeltrich	1 998	1 683	Z	11	0,7	1 672	939	56,2	339	20,3	149	8,9	160	9,6		
		315	84,2	E	15	0,9	1 668	1 055	63,2	353	21,2	139	8,3	88	5,3		
123	Eggolsheim, M	4 807	3 954	Z	41	1,0	3 913	2 205	56,4	777	19,9	226	5,8	324	8,3		
		853	82,3	E	75	1,9	3 879	2 478	63,9	780	20,1	267	6,9	213	5,5		
124	Egloffstein, M	1 596	1 289	Z	17	1,3	1 272	640	50,3	328	25,8	75	5,9	107	8,4		
		307	80,8	E	22	1,7	1 267	711	56,1	338	26,7	66	5,2	58	4,6		
126	Forchheim, GKSt	22 891	17 491	Z	174	1,0	17 317	8 331	48,1	4 569	26,4	1 286	7,4	1 514	8,7		
		5 400	76,4	E	295	1,7	17 196	9 557	55,6	4 727	27,5	1 514	8,8	892	5,2		
129	Gößweinstein, M	3 308	2 590	Z	41	1,6	2 549	1 474	57,8	489	19,2	105	4,1	196	7,7		
		718	78,3	E	51	2,0	2 539	1 683	66,3	467	18,4	87	3,4	128	5,0		
132	Gräfenberg, St	3 191	2 471	Z	30	1,2	2 441	1 134	46,5	735	30,1	167	6,8	206	8,4		
		720	77,4	E	49	2,0	2 422	1 296	53,5	789	32,6	101	4,2	105	4,3		
133	Hallerndorf	3 063	2 496	Z	26	1,0	2 470	1 468	59,4	484	19,6	107	4,3	198	8,0		
		567	81,5	E	46	1,8	2 450	1 656	67,6	446	18,2	154	6,3	106	4,3		
134	Hausen	2 792	2 365	Z	19	0,8	2 346	1 238	52,8	561	23,9	147	6,3	203	8,7		
		427	84,7	E	43	1,8	2 322	1 396	60,1	572	24,6	183	7,9	108	4,7		
135	Heroldsbach	3 780	3 184	Z	29	0,9	3 155	1 750	55,5	715	22,7	203	6,4	273	8,7		
		596	84,2	E	34	1,1	3 150	1 957	62,1	720	22,9	244	7,7	168	5,3		
137	Hetzles	997	845	Z	8	0,9	837	537	64,2	148	17,7	50	6,0	59	7,0		
		152	84,8	E	10	1,2	835	603	72,2	153	18,3	41	4,9	25	3,0		
138	Hiltoltstein, M	1 247	1 049	Z	13	1,2	1 036	477	46,0	318	30,7	70	6,8	91	8,8		
		198	84,1	E	20	1,9	1 029	544	52,9	331	32,2	49	4,8	55	5,3		
140	Igensdorf, M	3 622	3 101	Z	41	1,3	3 060	1 401	45,8	845	27,6	282	9,2	279	9,1		
		521	85,6	E	65	2,1	3 036	1 630	53,7	927	30,5	245	8,1	158	5,2		
143	Kirchrehrenbach	1 796	1 513	Z	19	1,3	1 494	859	57,5	355	23,8	107	7,2	94	6,3		
		283	84,2	E	25	1,7	1 488	936	62,9	343	23,1	113	7,6	65	4,4		
144	Kleinsendelbach	1 211	1 039	Z	11	1,1	1 028	518	50,4	280	27,2	94	9,1	74	7,2		
		172	85,8	E	16	1,5	1 023	577	56,4	314	30,7	75	7,3	38	3,7		
145	Kunreuth	1 085	920	Z	9	1,0	911	537	58,9	170	18,7	58	6,4	80	8,8		
		165	84,8	E	18	2,0	902	600	66,5	189	21,0	44	4,9	46	5,1		
146	Langensendelbach	2 150	1 942	Z	15	0,8	1 927	993	51,5	470	24,4	162	8,4	214	11,1		
		208	90,3	E	25	1,3	1 917	1 155	60,3	503	26,2	153	8,0	82	4,3		

Z = Zweitstimmen. E = Erststimmen.



Noch: 1. Ergebnisse der Bundestagswahl 2005 nach

Schl. Nr.	Gebiet	Wahlberechtigte		Wähler	Art der Stimme	Ungültige Stimmen		Gültige Stimmen		Von den gültigen Stimmen entfielen auf							
		Nichtwähler	Wahlbeteiligung in %			Anzahl	%	Anzahl	CSU		SPD		GRÜNE		FDP		
									Anzahl	%	Anzahl	%	Anzahl	%	Anzahl	%	
																	1

Noch: Oberfranken

474 Noch: Landkreis Forchheim

147	Leutenbach	1 331	1 108	Z	10	0,9	1 098	714	65,0	163	14,8	50	4,6	87	7,9
		223	83,2	E	21	1,9	1 087	791	72,8	147	13,5	68	6,3	53	4,9
154	Neunkirchen a. Brand, M	5 891	4 927	Z	50	1,0	4 877	2 316	47,5	1 399	28,7	388	8,0	485	9,9
		964	83,6	E	85	1,7	4 842	2 675	55,2	1 485	30,7	357	7,4	223	4,6
156	Obertrubach	1 672	1 348	Z	25	1,9	1 323	815	61,6	252	19,0	42	3,2	69	5,2
		324	80,6	E	39	2,9	1 309	915	69,9	246	18,8	26	2,0	44	3,4
158	Pinzberg	1 452	1 237	Z	6	0,5	1 231	679	55,2	289	23,5	95	7,7	81	6,6
		215	85,2	E	22	1,8	1 215	770	63,4	284	23,4	83	6,8	45	3,7
160	Poxdorf	1 190	1 037	Z	5	0,5	1 032	493	47,8	261	25,3	111	10,8	107	10,4
		153	87,1	E	10	1,0	1 027	575	56,0	271	26,4	110	10,7	50	4,9
161	Pretzfeld, M	1 926	1 586	Z	16	1,0	1 570	775	49,4	361	23,0	112	7,1	157	10,0
		340	82,3	E	34	2,1	1 552	898	57,9	392	25,3	76	4,9	78	5,0
168	Unterleinleiter	954	775	Z	7	0,9	768	424	55,2	180	23,4	43	5,6	57	7,4
		179	81,2	E	10	1,3	765	476	62,2	179	23,4	32	4,2	23	3,0
171	Weilersbach	1 618	1 304	Z	18	1,4	1 286	718	55,8	262	20,4	62	4,8	110	8,6
		314	80,6	E	26	2,0	1 278	820	64,2	275	21,5	74	5,8	55	4,3
173	Weißenohe	868	705	Z	10	1,4	695	272	39,1	242	34,8	60	8,6	52	7,5
		163	81,2	E	18	2,6	687	297	43,2	273	39,7	43	6,3	27	3,9
175	Wiesenthau	1 359	1 149	Z	10	0,9	1 139	602	52,9	252	22,1	93	8,2	105	9,2
		210	84,5	E	14	1,2	1 135	700	61,7	269	23,7	94	8,3	49	4,3
176	Wiesenttal, M	1 986	1 583	Z	13	0,8	1 570	877	55,9	331	21,1	82	5,2	152	9,7
		403	79,7	E	17	1,1	1 566	1 006	64,2	344	22,0	66	4,2	63	4,0
	Zusammen	86 715	70 374	Z	733	1,0	69 641	36 142	51,9	16 890	24,3	4 800	6,9	6 083	8,7
		16 341	81,2	E	1 204	1,7	69 170	41 083	59,4	17 537	25,4	4 791	6,9	3 325	4,8

475 Landkreis Hof

112	Bad Steben, M	3 037	2 516	Z	40	1,6	2 476	1 172	47,3	803	32,4	118	4,8	215	8,7
		521	82,8	E	46	1,8	2 470	1 359	55,0	880	35,6	56	2,3	74	3,0
113	Berg	2 065	1 640	Z	26	1,6	1 614	774	48,0	523	32,4	54	3,3	122	7,6
		425	79,4	E	22	1,3	1 618	887	54,8	584	36,1	39	2,4	35	2,2
120	Döhlau	3 272	2 712	Z	29	1,1	2 683	1 243	46,3	791	29,5	131	4,9	248	9,2
		560	82,9	E	35	1,3	2 677	1 451	54,2	903	33,7	96	3,6	91	3,4
123	Feilitzsch	2 269	1 741	Z	17	1,0	1 724	871	50,5	463	26,9	84	4,9	152	8,8
		528	76,7	E	16	0,9	1 725	996	57,7	516	29,9	63	3,7	55	3,2
127	Gattendorf	925	735	Z	16	2,2	719	384	53,4	183	25,5	46	6,4	52	7,2
		190	79,5	E	12	1,6	723	423	58,5	217	30,0	31	4,3	25	3,5
128	Geroldsgrün	2 663	2 087	Z	38	1,8	2 049	898	43,8	810	39,5	53	2,6	103	5,0
		576	78,4	E	45	2,2	2 042	1 002	49,1	868	42,5	35	1,7	42	2,1
136	Helmbrechts, St	7 754	5 887	Z	50	0,8	5 837	2 510	43,0	1 952	33,4	261	4,5	596	10,2
		1 867	75,9	E	66	1,1	5 821	2 896	49,8	2 245	38,6	138	2,4	212	3,6
137	Issigau	923	740	Z	9	1,2	731	340	46,5	267	36,5	22	3,0	38	5,2
		183	80,2	E	13	1,8	727	379	52,1	281	38,7	16	2,2	11	1,5
141	Köditz	2 162	1 703	Z	19	1,1	1 684	813	48,3	479	28,4	68	4,0	181	10,7
		459	78,8	E	22	1,3	1 681	963	57,3	552	32,8	44	2,6	55	3,3
142	Konradsreuth	2 786	2 229	Z	34	1,5	2 195	1 148	52,3	574	26,2	93	4,2	194	8,8
		557	80,0	E	36	1,6	2 193	1 290	58,8	667	30,4	63	2,9	64	2,9
145	Leupoldsgrün	1 108	937	Z	10	1,1	927	445	48,0	314	33,9	42	4,5	62	6,7
		171	84,6	E	13	1,4	924	501	54,2	337	36,5	40	4,3	18	1,9
146	Lichtenberg, St	953	780	Z	12	1,5	768	327	42,6	270	35,2	43	5,6	68	8,9
		173	81,8	E	15	1,9	765	377	49,3	295	38,6	27	3,5	29	3,8
154	Münchberg, St	8 767	6 701	Z	99	1,5	6 602	2 861	43,3	2 173	32,9	357	5,4	553	8,4
		2 066	76,4	E	113	1,7	6 588	3 252	49,4	2 452	37,2	242	3,7	240	3,6
156	Naila, St	6 695	5 206	Z	61	1,2	5 145	2 382	46,3	1 662	32,3	252	4,9	446	8,7
		1 489	77,8	E	58	1,1	5 148	2 859	55,5	1 756	34,1	120	2,3	166	3,2
158	Oberkotzau, M	4 602	3 569	Z	64	1,8	3 505	1 650	47,1	990	28,2	189	5,4	328	9,4
		1 033	77,6	E	69	1,9	3 500	1 891	54,0	1 161	33,2	132	3,8	103	2,9
161	Regnitzlosau	2 074	1 738	Z	26	1,5	1 712	998	58,3	389	22,7	80	4,7	142	8,3
		336	83,8	E	23	1,3	1 715	1 111	64,8	432	25,2	78	4,5	35	2,0

Z = Zweitstimmen. E = Erststimmen.





Noch: 1. Ergebnisse der Bundestagswahl 2005 nach

Schl. Nr.	Gebiet	Wahlberechtigte		Wähler	Art der Stimme	Ungültige Stimmen		Gültige Stimmen		Von den gültigen Stimmen entfielen auf							
		Nichtwähler	Wahlbeteiligung in %			Anzahl	%	Anzahl	%	CSU		SPD		GRÜNE		FDP	
										Anzahl	%	Anzahl	%	Anzahl	%	Anzahl	%
1	2	3	4	5	6	7	8	9	10	11	12	13	14				

Noch: Oberfranken

475 Noch: Landkreis Hof

162	Rehau, St	7 488	5 942	Z	104	1,8	5 838	2 758	47,2	1 819	31,2	284	4,9	423	7,2
		1 546	79,4	E	113	1,9	5 829	3 063	52,5	1 908	32,7	306	5,2	161	2,8
165	Schauenstein, St	1 779	1 411	Z	9	0,6	1 402	640	45,6	482	34,4	61	4,4	127	9,1
		368	79,3	E	14	1,0	1 397	740	53,0	523	37,4	45	3,2	46	3,3
168	Schwarzenbach a.d.Saale, St	6 168	4 713	Z	90	1,9	4 623	2 041	44,1	1 551	33,5	249	5,4	341	7,4
		1 455	76,4	E	97	2,1	4 616	2 295	49,7	1 767	38,3	182	3,9	127	2,8
169	Schwarzenbach a.Wald, St	4 302	3 210	Z	50	1,6	3 160	1 465	46,4	1 109	35,1	84	2,7	217	6,9
		1 092	74,6	E	50	1,6	3 160	1 676	53,0	1 224	38,7	42	1,3	71	2,2
171	Selbitz, St	3 828	2 954	Z	41	1,4	2 913	1 316	45,2	988	33,9	134	4,6	220	7,6
		874	77,2	E	41	1,4	2 913	1 501	51,5	1 101	37,8	88	3,0	81	2,8
174	Sparneck, M	1 426	1 127	Z	25	2,2	1 102	459	41,7	390	35,4	66	6,0	73	6,6
		299	79,0	E	30	2,7	1 097	502	45,8	432	39,4	55	5,0	38	3,5
175	Stammbach, M	2 153	1 645	Z	30	1,8	1 615	689	42,7	509	31,5	71	4,4	140	8,7
		508	76,4	E	41	2,5	1 604	800	49,9	540	33,7	56	3,5	60	3,7
181	Töpen	914	773	Z	4	0,5	769	415	54,0	195	25,4	29	3,8	60	7,8
		141	84,6	E	4	0,5	769	484	62,9	197	25,6	23	3,0	22	2,9
182	Trogen	1 238	1 005	Z	6	0,6	999	532	53,3	251	25,1	42	4,2	74	7,4
		233	81,2	E	7	0,7	998	579	58,0	295	29,6	26	2,6	36	3,6
184	Weißdorf	1 098	854	Z	11	1,3	843	354	42,0	266	31,6	52	6,2	83	9,8
		244	77,8	E	14	1,6	840	412	49,0	294	35,0	47	5,6	27	3,2
189	Zell, M	1 880	1 299	Z	15	1,2	1 284	597	46,5	361	28,1	57	4,4	115	9,0
		581	69,1	E	18	1,4	1 281	671	52,4	408	31,9	57	4,4	53	4,1
	Zusammen	84 329	65 854	Z	935	1,4	64 919	30 082	46,3	20 564	31,7	3 022	4,7	5 373	8,3
		18 475	78,1	E	1 033	1,6	64 821	34 360	53,0	22 835	35,2	2 147	3,3	1 977	3,0

476 Landkreis Kronach

145	Kronach, St	14 723	11 097	Z	183	1,6	10 914	5 543	50,8	3 127	28,7	485	4,4	935	8,6
		3 626	75,4	E	264	2,4	10 833	6 318	58,3	3 077	28,4	459	4,2	367	3,4
146	Küps, M	6 428	5 009	Z	106	2,1	4 903	2 006	40,9	1 893	38,6	183	3,7	332	6,8
		1 419	77,9	E	145	2,9	4 864	2 320	47,7	1 844	37,9	194	4,0	137	2,8
152	Ludwigsstadt, St	3 068	2 418	Z	34	1,4	2 384	952	39,9	976	40,9	58	2,4	145	6,1
		650	78,8	E	51	2,1	2 367	1 110	46,9	989	41,8	35	1,5	95	4,0
154	Mitwitz, M	2 387	1 872	Z	18	1,0	1 854	811	43,7	657	35,4	108	5,8	154	8,3
		515	78,4	E	36	1,9	1 836	923	50,3	641	34,9	119	6,5	70	3,8
159	Nordhalben, M	1 681	1 378	Z	15	1,1	1 363	597	43,8	484	35,5	33	2,4	85	6,2
		303	82,0	E	33	2,4	1 345	666	49,5	486	36,1	29	2,2	49	3,6
164	Pressig, M	3 476	2 779	Z	41	1,5	2 738	1 647	60,2	605	22,1	59	2,2	199	7,3
		697	79,9	E	76	2,7	2 703	1 845	68,3	576	21,3	60	2,2	83	3,1
166	Reichenbach	696	586	Z	12	2,0	574	235	40,9	247	43,0	9	1,6	24	4,2
		110	84,2	E	15	2,6	571	260	45,5	245	42,9	7	1,2	15	2,6
171	Schneckenlohe	940	742	Z	10	1,3	732	368	50,3	238	32,5	31	4,2	38	5,2
		198	78,9	E	19	2,6	723	416	57,5	231	32,0	20	2,8	17	2,4
175	Steinbach a.Wald	2 780	2 306	Z	39	1,7	2 267	1 211	53,4	738	32,6	42	1,9	136	6,0
		474	82,9	E	51	2,2	2 255	1 375	61,0	725	32,2	32	1,4	41	1,8
177	Steinwiesen, M	3 199	2 574	Z	61	2,4	2 513	1 569	62,4	499	19,9	62	2,5	164	6,5
		625	80,5	E	58	2,3	2 516	1 736	69,0	494	19,6	59	2,3	83	3,3
178	Stockheim	4 337	3 466	Z	61	1,8	3 405	1 827	53,7	931	27,3	106	3,1	251	7,4
		871	79,9	E	80	2,3	3 386	2 055	60,7	926	27,3	103	3,0	97	2,9
179	Tettau, M	1 921	1 564	Z	18	1,2	1 546	440	28,5	876	56,7	31	2,0	90	5,8
		357	81,4	E	25	1,6	1 539	520	33,8	880	57,2	26	1,7	32	2,1
180	Teuschnitz, St	1 886	1 470	Z	22	1,5	1 448	725	50,1	491	33,9	38	2,6	79	5,5
		416	77,9	E	41	2,8	1 429	805	56,3	493	34,5	20	1,4	38	2,7
182	Tschirn	552	441	Z	10	2,3	431	230	53,4	113	26,2	10	2,3	38	8,8
		111	79,9	E	14	3,2	427	262	61,4	113	26,5	7	1,6	13	3,0
183	Marktrodach, M	3 219	2 446	Z	42	1,7	2 404	1 039	43,2	856	35,6	110	4,6	189	7,9
		773	76,0	E	57	2,3	2 389	1 207	50,5	841	35,2	120	5,0	80	3,3
184	Wallenfels, St	2 617	1 968	Z	17	0,9	1 951	1 126	57,7	476	24,4	48	2,5	154	7,9
		649	75,2	E	36	1,8	1 932	1 245	64,4	483	25,0	40	2,1	57	3,0

Z = Zweitstimmen. E = Erststimmen.



Noch: 1. Ergebnisse der Bundestagswahl 2005 nach

Schl. Nr.	Gebiet	Wahlberechtigte		Wähler	Art der Stimme	Ungültige Stimmen		Gültige Stimmen		Von den gültigen Stimmen entfielen auf							
		Nichtwähler	Wahlbeteiligung in %			Anzahl	%	Anzahl	CSU		SPD		GRÜNE		FDP		
									Anzahl	%	Anzahl	%	Anzahl	%	Anzahl	%	
																	1
<b>Noch: Oberfranken</b>																	
<b>476 Noch: Landkreis Kronach</b>																	
185	Weißbrunn	2 547	1 933	Z	40	2,1	1 893	844	44,6	665	35,1	74	3,9	160	8,5		
		614	75,9	E	60	3,1	1 873	971	51,8	672	35,9	63	3,4	75	4,0		
189	Wilhelmsthal	3 359	2 670	Z	29	1,1	2 641	1 728	65,4	508	19,2	57	2,2	170	6,4		
		689	79,5	E	50	1,9	2 620	1 872	71,5	501	19,1	50	1,9	72	2,7		
	Zusammen	59 816	46 719	Z	758	1,6	45 961	22 898	49,8	14 380	31,3	1 544	3,4	3 343	7,3		
		13 097	78,1	E	1 111	2,4	45 608	25 906	56,8	14 217	31,2	1 443	3,2	1 421	3,1		
<b>477 Landkreis Kulmbach</b>																	
117	Grafengehaig, M	862	649	Z	4	0,6	645	320	49,6	184	28,5	31	4,8	45	7,0		
		213	75,3	E	3	0,5	646	413	63,9	164	25,4	21	3,3	7	1,1		
118	Guttenberg	467	389	Z	4	1,0	385	195	50,6	123	31,9	2	0,5	16	4,2		
		78	83,3	E	5	1,3	384	272	70,8	80	20,8	1	0,3	7	1,8		
119	Harsdorf	828	694	Z	4	0,6	690	324	47,0	209	30,3	41	5,9	69	10,0		
		134	83,8	E	2	0,3	692	384	55,5	229	33,1	19	2,7	38	5,5		
121	Himmelkron	2 781	1 926	Z	28	1,5	1 898	920	48,5	564	29,7	86	4,5	157	8,3		
		855	69,3	E	24	1,2	1 902	1 098	57,7	577	30,3	48	2,5	70	3,7		
124	Kasendorf, M	2 056	1 563	Z	16	1,0	1 547	844	54,6	392	25,3	66	4,3	114	7,4		
		493	76,0	E	18	1,2	1 545	966	62,5	375	24,3	43	2,8	70	4,5		
127	Ködnitz	1 391	1 186	Z	21	1,8	1 165	553	47,5	330	28,3	63	5,4	111	9,5		
		205	85,3	E	20	1,7	1 166	693	59,4	325	27,9	33	2,8	46	3,9		
128	Kulmbach, GKSt	22 413	17 246	Z	151	0,9	17 095	7 289	42,6	5 996	35,1	931	5,4	1 334	7,8		
		5 167	76,9	E	270	1,6	16 976	8 703	51,3	5 789	34,1	799	4,7	610	3,6		
129	Kupferberg, St	948	772	Z	12	1,6	760	361	47,5	248	32,6	23	3,0	44	5,8		
		176	81,4	E	12	1,6	760	449	59,1	222	29,2	16	2,1	17	2,2		
135	Ludwigschorgast, M	841	722	Z	7	1,0	715	358	50,1	265	37,1	13	1,8	41	5,7		
		119	85,9	E	3	0,4	719	418	58,1	244	33,9	11	1,5	12	1,7		
136	Mainleus, M	5 343	4 219	Z	52	1,2	4 167	1 936	46,5	1 386	33,3	201	4,8	274	6,6		
		1 124	79,0	E	68	1,6	4 151	2 208	53,2	1 326	31,9	172	4,1	144	3,5		
138	Marktleugast, M	2 997	2 220	Z	25	1,1	2 195	1 251	57,0	526	24,0	60	2,7	147	6,7		
		777	74,1	E	23	1,0	2 197	1 512	68,8	448	20,4	34	1,5	68	3,1		
139	Marktschorgast, M	1 319	1 039	Z	21	2,0	1 018	394	38,7	425	41,7	33	3,2	59	5,8		
		280	78,8	E	29	2,8	1 010	467	46,2	428	42,4	20	2,0	31	3,1		
142	Neudrossenfeld	3 078	2 525	Z	17	0,7	2 508	1 208	48,2	740	29,5	150	6,0	218	8,7		
		553	82,0	E	27	1,1	2 498	1 413	56,6	754	30,2	94	3,8	112	4,5		
143	Neuenmarkt	2 422	2 001	Z	15	0,7	1 986	797	40,1	726	36,6	123	6,2	129	6,5		
		421	82,6	E	26	1,3	1 975	931	47,1	751	38,0	76	3,8	65	3,3		
148	Presseck, M	1 745	1 404	Z	19	1,4	1 385	745	53,8	390	28,2	41	3,0	93	6,7		
		341	80,5	E	21	1,5	1 383	850	61,5	377	27,3	29	2,1	34	2,5		
151	Rugendorf	880	715	Z	2	0,3	713	370	51,9	206	28,9	25	3,5	43	6,0		
		165	81,3	E	5	0,7	710	430	60,6	192	27,0	17	2,4	26	3,7		
156	Stadtsteinach, St	2 822	2 176	Z	14	0,6	2 162	1 198	55,4	538	24,9	72	3,3	180	8,3		
		646	77,1	E	21	1,0	2 155	1 463	67,9	448	20,8	59	2,7	59	2,7		
157	Thurnau, M	3 612	2 896	Z	16	0,6	2 880	1 381	48,0	860	29,9	146	5,1	263	9,1		
		716	80,2	E	36	1,2	2 860	1 668	58,3	820	28,7	106	3,7	111	3,9		
158	Tregast	1 407	1 158	Z	10	0,9	1 148	491	42,8	390	34,0	63	5,5	119	10,4		
		249	82,3	E	13	1,1	1 145	621	54,2	388	33,9	34	3,0	52	4,5		
159	Untersteinach	1 609	1 291	Z	15	1,2	1 276	497	38,9	519	40,7	53	4,2	87	6,8		
		318	80,2	E	15	1,2	1 276	669	52,4	471	36,9	31	2,4	30	2,4		
163	Wirsberg, M	1 632	1 221	Z	10	0,8	1 211	492	40,6	450	37,2	62	5,1	81	6,7		
		411	74,8	E	16	1,3	1 205	565	46,9	467	38,8	38	3,2	46	3,8		
164	Wonsees, M	930	726	Z	8	1,1	718	410	57,1	147	20,5	30	4,2	73	10,2		
		204	78,1	E	10	1,4	716	491	68,6	143	20,0	18	2,5	31	4,3		
	Zusammen	62 383	48 738	Z	471	1,0	48 267	22 334	46,3	15 614	32,3	2 315	4,8	3 697	7,7		
		13 645	78,1	E	667	1,4	48 071	26 684	55,5	15 018	31,2	1 719	3,6	1 686	3,5		

Z = Zweitstimmen. E = Erststimmen.



Noch: 1. Ergebnisse der Bundestagswahl 2005 nach

Schl. Nr.	Gebiet	Wahlberechtigte		Wähler	Art der Stimme	Ungültige Stimmen		Gültige Stimmen		Von den gültigen Stimmen entfielen auf							
		Nichtwähler	Wahlbeteiligung in %			Anzahl	%	Anzahl	%	CSU		SPD		GRÜNE		FDP	
										Anzahl	%	Anzahl	%	Anzahl	%	Anzahl	%
		1	2			3	4	5	6	7	8	9	10	11	12	13	14

Noch: Oberfranken

**478 Landkreis Lichtenfels**

111	Altenkunstadt	4 485	3 421	Z	80	2,3	3 341	1 772	53,0	903	27,0	133	4,0	241	7,2
		1 064	76,3	E	116	3,4	3 305	1 977	59,8	875	26,5	85	2,6	142	4,3
116	Burgkunstadt, St	5 559	4 290	Z	110	2,6	4 180	2 140	51,2	1 213	29,0	199	4,8	320	7,7
		1 269	77,2	E	135	3,1	4 155	2 414	58,1	1 199	28,9	158	3,8	159	3,8
120	Ebensfeld, M	4 479	3 726	Z	81	2,2	3 645	2 223	61,0	676	18,5	150	4,1	251	6,9
		753	83,2	E	106	2,8	3 620	2 533	70,0	612	16,9	133	3,7	128	3,5
127	Hochstadt a.Main	1 390	1 169	Z	15	1,3	1 154	737	63,9	223	19,3	27	2,3	78	6,8
		221	84,1	E	27	2,3	1 142	827	72,4	204	17,9	17	1,5	36	3,2
139	Lichtenfels, St	16 641	12 382	Z	283	2,3	12 099	6 326	52,3	3 280	27,1	531	4,4	913	7,5
		4 259	74,4	E	374	3,0	12 008	7 284	60,7	3 116	25,9	477	4,0	401	3,3
143	Marktgraitz, M	1 020	773	Z	14	1,8	759	444	58,5	162	21,3	25	3,3	63	8,3
		247	75,8	E	27	3,5	746	516	69,2	153	20,5	17	2,3	32	4,3
144	Marktzeuln, M	1 303	1 009	Z	20	2,0	989	521	52,7	289	29,2	37	3,7	66	6,7
		294	77,4	E	22	2,2	987	614	62,2	258	26,1	34	3,4	41	4,2
145	Michelau i.OFr.	5 470	4 169	Z	95	2,3	4 074	1 994	48,9	1 218	29,9	125	3,1	312	7,7
		1 301	76,2	E	129	3,1	4 040	2 324	57,5	1 161	28,7	106	2,6	125	3,1
155	Redwitz a.d.Rodach	2 692	2 092	Z	41	2,0	2 051	991	48,3	732	35,7	59	2,9	112	5,5
		600	77,7	E	50	2,4	2 042	1 134	55,5	689	33,7	44	2,2	62	3,0
165	Bad Staffelstein, St	8 476	6 902	Z	136	2,0	6 766	3 949	58,4	1 474	21,8	349	5,2	512	7,6
		1 574	81,4	E	180	2,6	6 722	4 514	67,2	1 421	21,1	244	3,6	209	3,1
176	Weismain, St	3 891	3 197	Z	45	1,4	3 152	2 128	67,5	500	15,9	89	2,8	197	6,3
		694	82,2	E	64	2,0	3 133	2 323	74,1	474	15,1	61	1,9	112	3,6
	Zusammen	55 406	43 130	Z	920	2,1	42 210	23 225	55,0	10 670	25,3	1 724	4,1	3 065	7,3
		12 276	77,8	E	1 230	2,9	41 900	26 460	63,2	10 162	24,3	1 376	3,3	1 447	3,5

**479 Landkreis Wunsiedel i.Fichtelgebirge**

111	Bad Alexandersbad	995	624	Z	3	0,5	621	295	47,5	165	26,6	43	6,9	52	8,4
		371	62,7	E	8	1,3	616	322	52,3	210	34,1	16	2,6	25	4,1
112	Arzberg, St	4 899	3 634	Z	70	1,9	3 564	1 489	41,8	1 333	37,4	144	4,0	231	6,5
		1 265	74,2	E	75	2,1	3 559	1 641	46,1	1 506	42,3	78	2,2	89	2,5
126	Höchstädt i.Fichtelgebirge	985	804	Z	11	1,4	793	373	47,0	252	31,8	35	4,4	57	7,2
		181	81,6	E	9	1,1	795	391	49,2	299	37,6	26	3,3	28	3,5
127	Hohenberg a.d.Eger, St	1 227	980	Z	21	2,1	959	360	37,5	373	38,9	50	5,2	71	7,4
		247	79,9	E	21	2,1	959	401	41,8	432	45,0	39	4,1	32	3,3
129	Kirchenlamitz, St	3 024	2 373	Z	39	1,6	2 334	970	41,6	830	35,6	104	4,5	184	7,9
		651	78,5	E	52	2,2	2 321	1 089	46,9	915	39,4	66	2,8	84	3,6
135	Marktleuthen, St	2 885	2 198	Z	30	1,4	2 168	898	41,4	800	36,9	92	4,2	151	7,0
		687	76,2	E	26	1,2	2 172	976	44,9	875	40,3	64	2,9	106	4,9
136	Marktrechwitz, GKSt	14 467	10 617	Z	210	2,0	10 407	4 346	41,8	3 744	36,0	563	5,4	769	7,4
		3 850	73,4	E	210	2,0	10 407	4 708	45,2	4 391	42,2	273	2,6	366	3,5
138	Nagel	1 531	1 222	Z	32	2,6	1 190	627	52,7	249	20,9	43	3,6	91	7,6
		309	79,8	E	33	2,7	1 189	686	57,7	312	26,2	25	2,1	49	4,1
145	Röslau	1 827	1 453	Z	30	2,1	1 423	546	38,4	531	37,3	87	6,1	87	6,1
		374	79,5	E	28	1,9	1 425	612	42,9	586	41,1	47	3,3	43	3,0
147	Schirnding, M	1 171	866	Z	14	1,6	852	405	47,5	245	28,8	48	5,6	62	7,3
		305	74,0	E	15	1,7	851	459	53,9	287	33,7	22	2,6	26	3,1
150	Schönwald, St	2 990	2 334	Z	47	2,0	2 287	941	41,1	868	38,0	103	4,5	171	7,5
		656	78,1	E	44	1,9	2 290	1 073	46,9	919	40,1	91	4,0	78	3,4
152	Selb, GKSt	13 597	10 069	Z	180	1,8	9 889	3 990	40,3	3 588	36,3	554	5,6	768	7,8
		3 528	74,1	E	192	1,9	9 877	4 439	44,9	4 012	40,6	435	4,4	326	3,3
158	Thiersheim, M	1 697	1 388	Z	22	1,6	1 366	599	43,9	491	35,9	61	4,5	97	7,1
		309	81,8	E	21	1,5	1 367	682	49,9	540	39,5	42	3,1	30	2,2
159	Thierstein, M	1 081	885	Z	24	2,7	861	335	38,9	289	33,6	55	6,4	80	9,3
		196	81,9	E	27	3,1	858	401	46,7	329	38,3	36	4,2	32	3,7
161	Tröstau	2 079	1 643	Z	29	1,8	1 614	580	35,9	644	39,9	77	4,8	125	7,7
		436	79,0	E	32	1,9	1 611	645	40,0	734	45,6	39	2,4	63	3,9
166	Weißenstein, St	2 962	2 173	Z	25	1,2	2 148	903	42,0	773	36,0	89	4,1	159	7,4
		789	73,4	E	27	1,2	2 146	1 016	47,3	854	39,8	50	2,3	82	3,8

Z = Zweitstimmen. E = Erststimmen.



Noch: 1. Ergebnisse der Bundestagswahl 2005 nach

Schl. Nr.	Gebiet	Wahlberechtigte	Wähler	Art der Stimme	Ungültige Stimmen		Gültige Stimmen		Von den gültigen Stimmen entfielen auf							
		Nichtwähler	Wahlbeteiligung in %		Anzahl	%	Anzahl	CSU		SPD		GRÜNE		FDP		
								Anzahl	%	Anzahl	%	Anzahl	%	Anzahl	%	
1	2	3	4	5	6	7	8	9	10	11	12	13	14			

Noch: Oberfranken

479 Noch: Landkreis Wunsiedel i.Fichtelgebirge

169	Wunsiedel, St .....	8 145	5 882	Z	125	2,1	5 757	2 436	42,3	1 823	31,7	336	5,8	471	8,2
		2 263	72,2	E	117	2,0	5 765	2 718	47,1	2 156	37,4	189	3,3	216	3,7
	Zusammen	65 562	49 145	Z	912	1,9	48 233	20 093	41,7	16 998	35,2	2 484	5,2	3 626	7,5
		16 417	75,0	E	937	1,9	48 208	22 259	46,2	19 357	40,2	1 538	3,2	1 675	3,5
	Landkreise zusammen	683 685	539 691	Z	7 158	1,3	532 533	262 747	49,3	152 498	28,6	26 643	5,0	42 768	8,0
		143 994	78,9	E	9 698	1,8	529 993	299 722	56,6	155 699	29,4	23 764	4,5	21 449	4,0





Noch: 1. Ergebnisse der Bundestagswahl 2005 nach

Schl. Nr.	Gebiet	Wahlberechtigte		Wähler	Art der Stimme	Ungültige Stimmen		Gültige Stimmen		Von den gültigen Stimmen entfielen auf							
		Nichtwähler	Wahlbeteiligung in %			Anzahl	%	Anzahl	%	CSU		SPD		GRÜNE		FDP	
										7	8	9	10	11	12	13	14
		1	2	3	4	5	6	7	8	9	10	11	12	13	14		

**Mittelfranken**

**Kreisfreie Städte**

561	Ansbach .....	30 941	22 522	Z	300	1,3	22 222	8 586	38,6	7 731	34,8	2 105	9,5	1 825	8,2
		8 419	72,8	E	448	2,0	22 074	9 603	43,5	8 306	37,6	1 928	8,7	821	3,7
562	Erlangen .....	73 870	58 263	Z	675	1,2	57 588	21 201	36,8	19 450	33,8	7 553	13,1	5 635	9,8
		15 607	78,9	E	663	1,1	57 600	24 178	42,0	25 073	43,5	3 798	6,6	2 164	3,8
563	Fürth .....	81 226	58 878	Z	782	1,3	58 096	21 131	36,4	20 806	35,8	5 497	9,5	4 822	8,3
		22 348	72,5	E	973	1,7	57 905	24 108	41,6	23 125	39,9	3 406	5,9	2 476	4,3
564	Nürnberg .....	338 386	254 954	Z	3 230	1,3	251 724	94 931	37,7	87 155	34,6	25 437	10,1	20 732	8,2
		83 432	75,3	E	3 740	1,5	251 214	107 524	42,8	99 922	39,8	15 359	6,1	9 659	3,8
565	Schwabach .....	28 942	22 393	Z	267	1,2	22 126	9 070	41,0	7 226	32,7	1 928	8,7	2 029	9,2
		6 549	77,4	E	335	1,5	22 058	9 903	44,9	7 647	34,7	1 930	8,7	1 091	4,9
	Kreisfreie Städte zusammen	553 365	417 010	Z	5 254	1,3	411 756	154 919	37,6	142 368	34,6	42 520	10,3	35 043	8,5
		136 355	75,4	E	6 159	1,5	410 851	175 316	42,7	164 073	39,9	26 421	6,4	16 211	3,9

**571 Landkreis Ansbach**

111	Adelshofen .....	756	629	Z	3	0,5	626	331	52,9	142	22,7	35	5,6	53	8,5
		127	83,2	E	9	1,4	620	373	60,2	152	24,5	25	4,0	28	4,5
113	Arberg, M .....	1 757	1 357	Z	28	2,1	1 329	794	59,7	271	20,4	74	5,6	92	6,9
		400	77,2	E	32	2,4	1 325	911	68,8	252	19,0	51	3,8	57	4,3
114	Aurach .....	2 254	1 818	Z	19	1,0	1 799	1 010	56,1	341	19,0	136	7,6	126	7,0
		436	80,7	E	26	1,4	1 792	1 136	63,4	347	19,4	95	5,3	82	4,6
115	Bechhofen, M .....	4 737	3 559	Z	47	1,3	3 512	1 818	51,8	907	25,8	193	5,5	289	8,2
		1 178	75,1	E	63	1,8	3 496	2 155	61,6	876	25,1	127	3,6	120	3,4
122	Bruckberg .....	1 116	627	Z	8	1,3	619	241	38,9	204	33,0	65	10,5	56	9,0
		489	56,2	E	9	1,4	618	298	48,2	195	31,6	48	7,8	34	5,5
125	Buch a.Wald .....	776	626	Z	10	1,6	616	330	53,6	118	19,2	53	8,6	51	8,3
		150	80,7	E	10	1,6	616	398	64,6	132	21,4	31	5,0	21	3,4
127	Burgoberbach .....	2 490	1 987	Z	26	1,3	1 961	904	46,1	580	29,6	123	6,3	170	8,7
		503	79,8	E	36	1,8	1 951	1 106	56,7	531	27,2	106	5,4	80	4,1
128	Burk .....	912	679	Z	4	0,6	675	366	54,2	157	23,3	14	2,1	36	5,3
		233	74,5	E	9	1,3	670	432	64,5	149	22,2	8	1,2	16	2,4
130	Colmberg, M .....	1 604	1 248	Z	17	1,4	1 231	611	49,6	294	23,9	75	6,1	121	9,8
		356	77,8	E	22	1,8	1 226	720	58,7	313	25,5	53	4,3	51	4,2
132	Dentlein a.Forst, M .....	1 983	1 476	Z	17	1,2	1 459	740	50,7	382	26,2	74	5,1	96	6,6
		507	74,4	E	14	0,9	1 462	861	58,9	378	25,9	56	3,8	52	3,6
134	Diebach .....	876	655	Z	7	1,1	648	285	44,0	173	26,7	55	8,5	60	9,3
		221	74,8	E	11	1,7	644	335	52,0	186	28,9	33	5,1	30	4,7
135	Diethofen, M .....	4 193	3 357	Z	36	1,1	3 321	1 664	50,1	850	25,6	223	6,7	290	8,7
		836	80,1	E	46	1,4	3 311	1 858	56,1	901	27,2	159	4,8	190	5,7
136	Dinkelsbühl, GKSt .....	9 122	6 910	Z	98	1,4	6 812	3 289	48,3	1 900	27,9	540	7,9	604	8,9
		2 212	75,8	E	127	1,8	6 783	3 845	56,7	1 951	28,8	386	5,7	271	4,0
137	Dombühl, M .....	1 242	941	Z	16	1,7	925	467	50,5	245	26,5	64	6,9	75	8,1
		301	75,8	E	23	2,4	918	550	59,9	252	27,5	40	4,4	23	2,5
139	Dürrwangen, M .....	2 022	1 652	Z	31	1,9	1 621	873	53,9	442	27,3	73	4,5	96	5,9
		370	81,7	E	39	2,4	1 613	997	61,8	430	26,7	53	3,3	41	2,5
141	Ehingen .....	1 598	1 310	Z	27	2,1	1 283	711	55,4	313	24,4	67	5,2	97	7,6
		288	82,0	E	26	2,0	1 284	849	66,1	295	23,0	37	2,9	35	2,7
145	Feuchtwangen, St .....	9 180	6 885	Z	65	0,9	6 820	3 278	48,1	1 806	26,5	494	7,2	585	8,6
		2 295	75,0	E	118	1,7	6 767	3 835	56,7	1 831	27,1	364	5,4	284	4,2
146	Flachlanden, M .....	1 943	1 572	Z	25	1,6	1 547	696	45,0	426	27,5	110	7,1	125	8,1
		371	80,9	E	34	2,2	1 538	834	54,2	439	28,5	84	5,5	77	5,0
152	Gepsattel .....	1 359	1 079	Z	9	0,8	1 070	456	42,6	333	31,1	102	9,5	66	6,2
		280	79,4	E	10	0,9	1 069	524	49,0	348	32,6	69	6,5	35	3,3
154	Gerolfingen .....	848	681	Z	11	1,6	670	395	59,0	146	21,8	28	4,2	53	7,9
		167	80,3	E	18	2,6	663	460	69,4	125	18,9	29	4,4	25	3,8
155	Geslau .....	1 082	898	Z	9	1,0	889	477	53,7	162	18,2	48	5,4	91	10,2
		184	83,0	E	12	1,3	886	578	65,2	158	17,8	38	4,3	41	4,6
165	Heilsbronn, St .....	6 905	5 536	Z	63	1,1	5 473	2 314	42,3	1 660	30,3	514	9,4	469	8,6
		1 369	80,2	E	85	1,5	5 451	2 651	48,6	1 731	31,8	407	7,5	293	5,4

Z = Zweitstimmen. E = Erststimmen.



Noch: 1. Ergebnisse der Bundestagswahl 2005 nach

Schl. Nr.	Gebiet	Wahlberechtigte		Wähler	Art der Stimme	Ungültige Stimmen		Gültige Stimmen		Von den gültigen Stimmen entfielen auf							
		Nichtwähler	Wahlbeteiligung in %			Anzahl	%	Anzahl	%	CSU		SPD		GRÜNE		FDP	
										Anzahl	%	Anzahl	%	Anzahl	%	Anzahl	%
1	2	3	4	5	6	7	8	9	10	11	12	13	14				
Noch: Mittelfranken																	
571 Noch: Landkreis Ansbach																	
166	Herrieden, St	5 825	4 751	Z	93	2,0	4 658	2 504	53,8	1 158	24,9	294	6,3	301	6,5		
		1 074	81,6	E	106	2,2	4 645	3 063	65,9	1 013	21,8	206	4,4	147	3,2		
169	Insingen	881	724	Z	11	1,5	713	368	51,6	166	23,3	40	5,6	59	8,3		
		157	82,2	E	9	1,2	715	436	61,0	163	22,8	32	4,5	34	4,8		
170	Langfurth	1 646	1 384	Z	20	1,4	1 364	728	53,4	356	26,1	67	4,9	85	6,2		
		262	84,1	E	19	1,4	1 365	881	64,5	324	23,7	44	3,2	34	2,5		
171	Lehrberg, M	2 372	1 802	Z	25	1,4	1 777	862	48,5	469	26,4	120	6,8	165	9,3		
		570	76,0	E	31	1,7	1 771	976	55,1	505	28,5	102	5,8	87	4,9		
174	Leutershausen, St	4 264	3 427	Z	26	0,8	3 401	1 655	48,7	863	25,4	260	7,6	267	7,9		
		837	80,4	E	36	1,1	3 391	1 889	55,7	883	26,0	193	5,7	155	4,6		
175	Lichtenau, M	2 906	2 326	Z	22	0,9	2 304	1 008	43,8	722	31,3	185	8,0	167	7,2		
		580	80,0	E	39	1,7	2 287	1 108	48,4	781	34,1	132	5,8	103	4,5		
177	Merkendorf, St	2 050	1 633	Z	16	1,0	1 617	757	46,8	405	25,0	138	8,5	143	8,8		
		417	79,7	E	24	1,5	1 609	919	57,1	414	25,7	83	5,2	73	4,5		
178	Mittleschenbach	1 244	1 015	Z	21	2,1	994	660	66,4	187	18,8	16	1,6	68	6,8		
		229	81,6	E	24	2,4	991	712	71,8	184	18,6	19	1,9	32	3,2		
179	Mönchsroth	1 191	903	Z	12	1,3	891	393	44,1	291	32,7	53	5,9	73	8,2		
		288	75,8	E	13	1,4	890	478	53,7	291	32,7	40	4,5	37	4,2		
180	Neuendettelsau	5 445	4 251	Z	54	1,3	4 197	1 740	41,5	1 283	30,6	474	11,3	367	8,7		
		1 194	78,1	E	66	1,6	4 185	1 824	43,6	1 389	33,2	315	7,5	421	10,1		
181	Neusitz	1 515	1 210	Z	14	1,2	1 196	466	39,0	384	32,1	111	9,3	122	10,2		
		305	79,9	E	30	2,5	1 180	583	49,4	404	34,2	76	6,4	51	4,3		
183	Oberdachstetten	1 293	986	Z	15	1,5	971	473	48,7	260	26,8	71	7,3	66	6,8		
		307	76,3	E	13	1,3	973	553	56,8	274	28,2	41	4,2	37	3,8		
188	Ohrenbach	526	435	Z	7	1,6	428	240	56,1	88	20,6	27	6,3	54	12,6		
		91	82,7	E	10	2,3	425	281	66,1	84	19,8	22	5,2	24	5,6		
189	Ornbau, St	1 293	1 038	Z	18	1,7	1 020	586	57,5	198	19,4	78	7,6	83	8,1		
		255	80,3	E	22	2,1	1 016	664	65,4	211	20,8	50	4,9	38	3,7		
190	Petersaurach	3 783	3 037	Z	41	1,4	2 996	1 289	43,0	950	31,7	266	8,9	207	6,9		
		746	80,3	E	57	1,9	2 980	1 432	48,1	1 001	33,6	189	6,3	152	5,1		
192	Röckingen	591	489	Z	9	1,8	480	253	52,7	121	25,2	33	6,9	35	7,3		
		102	82,7	E	10	2,0	479	298	62,2	118	24,6	16	3,3	15	3,1		
193	Rothenburg ob der Tauber, GKSt	8 597	6 525	Z	85	1,3	6 440	2 375	36,9	2 219	34,5	630	9,8	574	8,9		
		2 072	75,9	E	99	1,5	6 426	2 740	42,6	2 436	37,9	500	7,8	275	4,3		
194	Rügland	949	783	Z	6	0,8	777	420	54,1	169	21,8	73	9,4	59	7,6		
		166	82,5	E	7	0,9	776	487	62,8	167	21,5	65	8,4	30	3,9		
196	Sachsen b. Ansbach	2 499	2 107	Z	15	0,7	2 092	970	46,4	663	31,7	140	6,7	146	7,0		
		392	84,3	E	31	1,5	2 076	1 041	50,1	712	34,3	115	5,5	82	3,9		
198	Schillingsfürst, St	2 218	1 583	Z	32	2,0	1 551	606	39,1	479	30,9	140	9,0	163	10,5		
		635	71,4	E	34	2,1	1 549	777	50,2	485	31,3	93	6,0	77	5,0		
199	Schnelldorf	2 701	2 088	Z	25	1,2	2 063	967	46,9	579	28,1	134	6,5	132	6,4		
		613	77,3	E	28	1,3	2 060	1 197	58,1	561	27,2	77	3,7	61	3,0		
200	Schopfloch, M	2 241	1 723	Z	18	1,0	1 705	726	42,6	625	36,7	87	5,1	99	5,8		
		518	76,9	E	27	1,6	1 696	802	47,3	657	38,7	60	3,5	53	3,1		
205	Steinsfeld	1 027	837	Z	2	0,2	835	403	48,3	213	25,5	54	6,5	72	8,6		
		190	81,5	E	10	1,2	827	460	55,6	209	25,3	43	5,2	43	5,2		
208	Unterschwaningen	727	566	Z	10	1,8	556	288	51,8	155	27,9	23	4,1	38	6,8		
		161	77,9	E	17	3,0	549	359	65,4	118	21,5	23	4,2	16	2,9		
214	Wassertrüdingen, St	4 720	3 393	Z	64	1,9	3 329	1 715	51,5	895	26,9	158	4,7	228	6,8		
		1 327	71,9	E	82	2,4	3 311	1 996	60,3	856	25,9	126	3,8	116	3,5		
216	Weidenbach, M	1 617	1 242	Z	19	1,5	1 223	548	44,8	325	26,6	130	10,6	116	9,5		
		375	76,8	E	20	1,6	1 222	653	53,4	330	27,0	102	8,3	57	4,7		
217	Weihenzell	2 113	1 701	Z	12	0,7	1 689	867	51,3	399	23,6	150	8,9	120	7,1		
		412	80,5	E	21	1,2	1 680	978	58,2	427	25,4	127	7,6	52	3,1		
218	Weiltingen, M	1 068	851	Z	12	1,4	839	428	51,0	228	27,2	65	7,7	59	7,0		
		217	79,7	E	14	1,6	837	528	63,1	207	24,7	43	5,1	26	3,1		

Z = Zweitstimmen. E = Erststimmen.

Regierungsbezirken, Kreisen und Gemeinden

Von den gültigen Stimmen entfielen auf (geordnet nach der Reihenfolge auf dem Stimmzettel)													Schl. Nr.
Sonstige		davon											
		REP	Die Linke.	NPD	PBC	BP	DIE FRAUEN	GRAUE	BüSo	FAMILIE	MLPD	Übrige	
Anzahl	%	Anzahl											
15	16	17	18	19	20	21	22	23	24	25	26	27	
													571
401	8,6	64	172	53	25	6	19	14	4	40	4	x	166
216	4,7	x	122	65	29	x	x	x	x	x	x	x	
80	11,2	15	21	12	12	2	3	3	2	9	1	x	169
50	7,0	x	14	19	17	x	x	x	x	x	x	x	
128	9,4	25	55	22	7	3	4	3	—	8	1	x	170
82	6,0	x	37	33	12	x	x	x	x	x	x	x	
161	9,1	33	57	19	17	2	11	5	—	16	1	x	171
101	5,7	x	44	35	22	x	x	x	x	x	x	x	
356	10,5	37	146	79	35	7	13	12	—	26	1	x	174
271	8,0	x	101	98	72	x	x	x	x	x	x	x	
222	9,6	38	89	29	29	5	13	8	—	9	2	x	175
163	7,1	x	73	51	39	x	x	x	x	x	x	x	
174	10,8	32	69	26	26	2	2	2	—	12	3	x	177
120	7,5	x	61	38	21	x	x	x	x	x	x	x	
63	6,3	10	15	27	3	2	2	—	—	4	—	x	178
44	4,4	x	15	24	5	x	x	x	x	x	x	x	
81	9,1	17	20	14	7	2	2	6	1	12	—	x	179
44	4,9	x	19	17	8	x	x	x	x	x	x	x	
333	7,9	33	130	68	35	10	6	13	4	29	5	x	180
236	5,6	x	108	82	46	x	x	x	x	x	x	x	
113	9,4	8	31	18	21	2	5	11	3	14	—	x	181
66	5,6	x	23	23	20	x	x	x	x	x	x	x	
101	10,4	11	36	34	5	—	5	5	—	4	1	x	183
68	7,0	x	31	29	8	x	x	x	x	x	x	x	
19	4,4	1	9	6	2	—	—	—	—	1	—	x	188
14	3,3	x	5	7	2	x	x	x	x	x	x	x	
75	7,4	1	42	8	6	3	3	3	2	6	1	x	189
53	5,2	x	35	7	11	x	x	x	x	x	x	x	
284	9,5	35	128	54	15	10	8	7	2	23	2	x	190
206	6,9	x	94	77	35	x	x	x	x	x	x	x	
38	7,9	5	15	6	4	1	—	1	1	4	1	x	192
32	6,7	x	15	10	7	x	x	x	x	x	x	x	
642	10,0	35	301	131	57	15	21	20	6	49	7	x	193
475	7,4	x	224	170	81	x	x	x	x	x	x	x	
56	7,2	14	15	15	—	2	2	2	—	5	1	x	194
27	3,5	x	12	14	1	x	x	x	x	x	x	x	
173	8,3	21	65	27	32	4	8	7	—	8	1	x	196
126	6,1	x	51	31	44	x	x	x	x	x	x	x	
163	10,5	23	82	32	15	3	1	3	—	4	—	x	198
117	7,6	x	61	37	19	x	x	x	x	x	x	x	
251	12,2	40	77	67	23	9	13	3	—	18	1	x	199
164	8,0	x	53	77	34	x	x	x	x	x	x	x	
168	9,9	36	72	27	13	—	6	2	1	10	1	x	200
124	7,3	x	60	45	19	x	x	x	x	x	x	x	
93	11,1	6	27	21	20	4	4	5	—	6	—	x	205
72	8,7	x	23	23	26	x	x	x	x	x	x	x	
52	9,4	8	23	8	—	3	1	1	—	8	—	x	208
33	6,0	x	18	9	6	x	x	x	x	x	x	x	
333	10,0	71	119	60	17	7	9	12	3	34	1	x	214
217	6,6	x	85	90	42	x	x	x	x	x	x	x	
104	8,5	6	46	15	20	4	4	3	—	6	—	x	216
80	6,5	x	31	25	24	x	x	x	x	x	x	x	
153	9,1	16	61	24	13	4	6	8	3	14	4	x	217
96	5,7	x	42	35	19	x	x	x	x	x	x	x	
59	7,0	9	25	5	6	—	4	2	—	8	—	x	218
33	3,9	x	14	10	9	x	x	x	x	x	x	x	

Noch: Mittelfranken

Noch: 1. Ergebnisse der Bundestagswahl 2005 nach

Schl. Nr.	Gebiet	Wahlberechtigte		Wähler	Art der Stimme	Ungültige Stimmen		Gültige Stimmen	Von den gültigen Stimmen entfielen auf								
		Nichtwähler	Wahlbeteiligung in %			Anzahl	%		Anzahl	CSU		SPD		GRÜNE		FDP	
										Anzahl	%	Anzahl	%	Anzahl	%	Anzahl	%
1	2	3	4	5	6	7	8	9	10	11	12	13	14				

Noch: Mittelfranken

571 Noch: Landkreis Ansbach

222	Wettringen .....	765	585	Z	14	2,4	571	233	40,8	167	29,2	46	8,1	58	10,2
		180	76,5	E	15	2,6	570	290	50,9	175	30,7	28	4,9	28	4,9
223	Wieseth .....	1 054	799	Z	7	0,9	792	432	54,5	184	23,2	46	5,8	42	5,3
		255	75,8	E	11	1,4	788	497	63,1	181	23,0	29	3,7	24	3,0
224	Wilburgstetten .....	1 644	1 300	Z	38	2,9	1 262	679	53,8	313	24,8	65	5,2	92	7,3
		344	79,1	E	42	3,2	1 258	790	62,8	297	23,6	41	3,3	47	3,7
225	Windelsbach .....	786	623	Z	5	0,8	618	293	47,4	170	27,5	33	5,3	45	7,3
		163	79,3	E	4	0,6	619	351	56,7	156	25,2	28	4,5	21	3,4
226	Windsbach, St .....	4 519	3 512	Z	38	1,1	3 474	1 804	51,9	873	25,1	256	7,4	273	7,9
		1 007	77,7	E	38	1,1	3 474	1 994	57,4	923	26,6	180	5,2	191	5,5
227	Wittelshofen .....	1 016	848	Z	14	1,7	834	474	56,8	204	24,5	38	4,6	63	7,6
		168	83,5	E	11	1,3	837	565	67,5	181	21,6	31	3,7	27	3,2
228	Wörnitz .....	1 252	938	Z	9	1,0	929	469	50,5	220	23,7	67	7,2	73	7,9
		314	74,9	E	9	1,0	929	547	58,9	217	23,4	54	5,8	38	4,1
229	Wolframs-Eschenbach, St .....	2 145	1 710	Z	27	1,6	1 683	989	58,8	359	21,3	77	4,6	136	8,1
		435	79,7	E	38	2,2	1 672	1 104	66,0	344	20,6	61	3,6	77	4,6
	Zusammen	139 238	108 607	Z	1 432	1,3	107 175	51 718	48,3	29 192	27,2	7 805	7,3	8 551	8,0
		30 631	78,0	E	1 846	1,7	106 761	59 959	56,2	29 650	27,8	5 685	5,3	4 667	4,4

572 Landkreis Erlangen-Höchststadt

111	Adelsdorf .....	5 433	4 497	Z	59	1,3	4 438	2 009	45,3	1 485	33,5	330	7,4	343	7,7
		936	82,8	E	57	1,3	4 440	2 251	50,7	1 695	38,2	160	3,6	134	3,0
114	Aurachtal .....	2 153	1 775	Z	15	0,8	1 760	789	44,8	533	30,3	134	7,6	176	10,0
		378	82,4	E	12	0,7	1 763	927	52,6	594	33,7	95	5,4	64	3,6
115	Baiersdorf, St .....	5 418	4 444	Z	54	1,2	4 390	1 856	42,3	1 320	30,1	437	10,0	465	10,6
		974	82,0	E	59	1,3	4 385	2 121	48,4	1 690	38,5	185	4,2	191	4,4
119	Bubenreuth .....	3 460	2 890	Z	25	0,9	2 865	1 276	44,5	812	28,3	335	11,7	294	10,3
		570	83,5	E	24	0,8	2 866	1 440	50,2	1 061	37,0	149	5,2	120	4,2
120	Buckenhof .....	2 388	2 100	Z	8	0,4	2 092	754	36,0	694	33,2	326	15,6	227	10,9
		288	87,9	E	9	0,4	2 091	882	42,2	938	44,9	143	6,8	75	3,6
121	Eckental, M .....	11 147	9 376	Z	77	0,8	9 299	4 032	43,4	2 903	31,2	866	9,3	892	9,6
		1 771	84,1	E	82	0,9	9 294	4 611	49,6	3 503	37,7	434	4,7	330	3,6
126	Gremsdorf .....	1 148	799	Z	20	2,5	779	433	55,6	168	21,6	42	5,4	70	9,0
		349	69,6	E	16	2,0	783	510	65,1	192	24,5	18	2,3	21	2,7
127	Großenseebach .....	1 730	1 515	Z	9	0,6	1 506	719	47,7	444	29,5	115	7,6	135	9,0
		215	87,6	E	13	0,9	1 502	895	59,6	470	31,3	45	3,0	34	2,3
130	Hemhofen .....	4 028	3 392	Z	25	0,7	3 367	1 293	38,4	1 259	37,4	273	8,1	287	8,5
		636	84,2	E	24	0,7	3 368	1 566	46,5	1 433	42,5	126	3,7	102	3,0
131	Heroldsberg, M .....	5 714	4 867	Z	60	1,2	4 807	2 003	41,7	1 485	30,9	518	10,8	490	10,2
		847	85,2	E	66	1,4	4 801	2 245	46,8	1 929	40,2	242	5,0	187	3,9
132	Herzogenaurach, St .....	16 795	13 484	Z	163	1,2	13 321	5 962	44,8	4 272	32,1	1 077	8,1	1 137	8,5
		3 311	80,3	E	159	1,2	13 325	6 664	50,0	5 120	38,4	503	3,8	455	3,4
133	Heßdorf .....	2 601	2 162	Z	23	1,1	2 139	1 182	55,3	522	24,4	124	5,8	171	8,0
		439	83,1	E	18	0,8	2 144	1 343	62,6	558	26,0	74	3,5	75	3,5
135	Höchststadt a.d.Aisch, St .....	10 140	8 003	Z	91	1,1	7 912	3 703	46,8	2 286	28,9	510	6,4	745	9,4
		2 137	78,9	E	78	1,0	7 925	4 246	53,6	2 726	34,4	206	2,6	272	3,4
137	Kalchreuth .....	2 353	2 022	Z	16	0,8	2 006	903	45,0	592	29,5	166	8,3	221	11,0
		331	85,9	E	21	1,0	2 001	1 031	51,5	708	35,4	108	5,4	73	3,6
139	Lonnerstadt, M .....	1 555	1 170	Z	17	1,5	1 153	526	45,6	363	31,5	63	5,5	84	7,3
		385	75,2	E	21	1,8	1 149	606	52,7	402	35,0	31	2,7	30	2,6
141	Marloffstein .....	1 264	1 128	Z	8	0,7	1 120	558	49,8	251	22,4	116	10,4	153	13,7
		136	89,2	E	11	1,0	1 117	673	60,3	341	30,5	50	4,5	35	3,1
142	Möhrendorf .....	3 323	2 910	Z	26	0,9	2 884	1 193	41,4	886	30,7	389	13,5	282	9,8
		413	87,6	E	28	1,0	2 882	1 366	47,4	1 124	39,0	196	6,8	113	3,9
143	Mühlhausen, M .....	1 265	971	Z	9	0,9	962	477	49,6	256	26,6	46	4,8	75	7,8
		294	76,8	E	11	1,1	960	505	52,6	317	33,0	22	2,3	35	3,6
147	Oberreichenbach .....	862	725	Z	7	1,0	718	350	48,7	198	27,6	65	9,1	58	8,1
		137	84,1	E	4	0,6	721	391	54,2	243	33,7	29	4,0	20	2,8

Z = Zweitstimmen. E = Erststimmen.

Regierungsbezirken, Kreisen und Gemeinden

Von den gültigen Stimmen entfielen auf (geordnet nach der Reihenfolge auf dem Stimmzettel)													Schl. Nr.
Sonstige		davon											
		REP	Die Linke.	NPD	PBC	BP	DIE FRAUEN	GRAUE	BüSo	FAMILIE	MLPD	Übrige	
Anzahl	%	Anzahl											
15	16	17	18	19	20	21	22	23	24	25	26	27	

Noch: Mittelfranken

													571
67	11,7	12	25	9	11	-	-	2	-	3	5	x	222
49	8,6	x	18	17	14	x	x	x	x	x	x	x	
88	11,1	16	31	15	7	4	5	4	-	6	-	x	223
57	7,2	x	22	24	11	x	x	x	x	x	x	x	
113	9,0	20	45	19	9	7	1	3	-	9	-	x	224
83	6,6	x	40	29	14	x	x	x	x	x	x	x	
77	12,5	5	32	12	12	1	4	2	1	8	-	x	225
63	10,2	x	27	20	16	x	x	x	x	x	x	x	
268	7,7	41	114	46	16	9	12	3	1	25	1	x	226
186	5,4	x	85	63	38	x	x	x	x	x	x	x	
55	6,6	15	23	7	4	-	1	3	-	2	-	x	227
33	3,9	x	19	10	4	x	x	x	x	x	x	x	
100	10,8	14	44	15	15	2	2	1	1	6	-	x	228
73	7,9	x	29	22	22	x	x	x	x	x	x	x	
122	7,2	23	37	33	4	1	5	3	2	14	-	x	229
86	5,1	x	33	44	9	x	x	x	x	x	x	x	
9 909	9,2	1 493	3 862	1 787	937	255	358	321	65	768	63	x	Zus.
6 800	6,4	x	2 996	2 411	1 393	x	x	x	x	x	x	x	

572

271	6,1	14	130	73	7	9	4	5	1	27	1	x	111
200	4,5	x	100	81	10	x	x	x	9	x	x	x	
128	7,3	11	58	38	-	2	4	4	3	7	1	x	114
83	4,7	x	40	36	2	x	x	x	5	x	x	x	
309	7,0	20	144	60	12	8	2	24	5	34	-	x	115
198	4,5	x	106	65	12	x	x	x	15	x	x	x	
148	5,2	5	79	21	11	6	4	8	2	12	-	x	119
96	3,3	x	54	26	12	x	x	x	4	x	x	x	
91	4,3	6	50	13	3	1	4	7	1	6	-	x	120
53	2,5	x	32	14	4	x	x	x	3	x	x	x	
606	6,5	47	288	94	55	11	23	31	8	47	2	x	121
416	4,5	x	229	90	63	x	x	x	34	x	x	x	
66	8,5	7	23	13	5	5	1	1	4	7	-	x	126
42	5,4	x	20	12	4	x	x	x	6	x	x	x	
93	6,2	7	51	9	6	5	2	7	2	3	1	x	127
58	3,9	x	33	12	5	x	x	x	8	x	x	x	
255	7,6	32	110	36	16	20	8	12	1	20	-	x	130
141	4,2	x	73	45	18	x	x	x	5	x	x	x	
311	6,5	29	161	45	11	7	12	12	7	24	3	x	131
198	4,1	x	99	66	14	x	x	x	19	x	x	x	
873	6,6	53	392	186	45	20	34	44	21	73	5	x	132
583	4,4	x	262	201	65	x	x	x	55	x	x	x	
140	6,5	16	68	29	4	3	3	5	1	9	2	x	133
94	4,4	x	53	34	4	x	x	x	3	x	x	x	
668	8,4	75	268	168	16	26	20	29	18	46	2	x	135
475	6,0	x	191	202	26	x	x	x	56	x	x	x	
124	6,2	19	49	15	12	7	6	3	1	9	3	x	137
81	4,0	x	34	25	17	x	x	x	5	x	x	x	
117	10,1	12	56	28	4	5	1	3	1	7	-	x	139
80	7,0	x	26	34	13	x	x	x	7	x	x	x	
42	3,8	1	23	3	1	2	1	3	2	6	-	x	141
18	1,6	x	11	3	1	x	x	x	3	x	x	x	
134	4,6	6	73	15	6	9	4	6	7	8	-	x	142
83	2,9	x	44	18	11	x	x	x	10	x	x	x	
108	11,2	16	29	31	9	7	2	3	1	8	2	x	143
81	8,4	x	26	39	11	x	x	x	5	x	x	x	
47	6,5	4	18	7	4	1	2	1	1	9	-	x	147
38	5,3	x	17	8	9	x	x	x	4	x	x	x	

Noch: 1. Ergebnisse der Bundestagswahl 2005 nach

Schl. Nr.	Gebiet	Wahlberechtigte		Wähler	Art der Stimme	Ungültige Stimmen		Gültige Stimmen		Von den gültigen Stimmen entfielen auf							
		Nichtwähler	Wahlbeteiligung in %			Anzahl	%	Anzahl	CSU		SPD		GRÜNE		FDP		
									Anzahl	%	Anzahl	%	Anzahl	%	Anzahl	%	
																	7
1	2	3	4	5	6	7	8	9	10	11	12	13	14				

Noch: Mittelfranken

572 Noch: Landkreis Erlangen-Höchstädt

149	Röttenbach .....	3 619	3 084	Z	21	0,7	3 063	1 384	45,2	915	29,9	265	8,7	284	9,3
		535	85,2	E	18	0,6	3 066	1 583	51,6	1 103	36,0	139	4,5	97	3,2
154	Spardorf .....	1 458	1 281	Z	5	0,4	1 276	503	39,4	366	28,7	167	13,1	194	15,2
		177	87,9	E	8	0,6	1 273	616	48,4	516	40,5	70	5,5	48	3,8
158	Uttenreuth .....	3 671	3 205	Z	22	0,7	3 183	1 325	41,6	970	30,5	406	12,8	353	11,1
		466	87,3	E	22	0,7	3 183	1 549	48,7	1 254	39,4	191	6,0	104	3,3
159	Vestenbergsgreuth, M .....	1 205	953	Z	15	1,6	938	521	55,5	231	24,6	62	6,6	53	5,7
		252	79,1	E	15	1,6	938	599	63,9	235	25,1	37	3,9	13	1,4
160	Wachenroth, M .....	1 487	1 160	Z	3	0,3	1 157	667	57,6	253	21,9	47	4,1	96	8,3
		327	78,0	E	8	0,7	1 152	749	65,0	278	24,1	20	1,7	35	3,0
164	Weisendorf, M .....	4 568	3 701	Z	28	0,8	3 673	1 751	47,7	1 116	30,4	291	7,9	264	7,2
		867	81,0	E	23	0,6	3 678	2 065	56,1	1 223	33,3	132	3,6	86	2,3
	Zusammen	98 785	81 614	Z	806	1,0	80 808	36 169	44,8	24 583	30,4	7 170	8,9	7 549	9,3
		17 171	82,6	E	807	1,0	80 807	41 434	51,3	29 653	36,7	3 405	4,2	2 749	3,4

573 Landkreis Fürth

111	Ammerndorf, M .....	1 618	1 337	Z	13	1,0	1 324	508	38,4	430	32,5	97	7,3	141	10,6
		281	82,6	E	20	1,5	1 317	594	45,1	463	35,2	74	5,6	75	5,7
114	Cadolzburg, M .....	7 879	6 558	Z	78	1,2	6 480	2 575	39,7	2 154	33,2	533	8,2	662	10,2
		1 321	83,2	E	101	1,5	6 457	3 044	47,1	2 346	36,3	370	5,7	295	4,6
115	Großhabersdorf .....	3 262	2 674	Z	39	1,5	2 635	1 157	43,9	865	32,8	176	6,7	202	7,7
		588	82,0	E	38	1,4	2 636	1 298	49,2	952	36,1	135	5,1	101	3,8
120	Langenzenn, St .....	8 093	6 674	Z	60	0,9	6 614	2 716	41,1	2 178	32,9	468	7,1	640	9,7
		1 419	82,5	E	85	1,3	6 589	3 140	47,7	2 340	35,5	314	4,8	321	4,9
122	Oberasbach, St .....	13 591	11 146	Z	118	1,1	11 028	4 480	40,6	3 662	33,2	922	8,4	1 062	9,6
		2 445	82,0	E	166	1,5	10 980	5 116	46,6	3 941	35,9	762	6,9	517	4,7
123	Obermichelbach .....	2 219	1 931	Z	16	0,8	1 915	848	44,3	533	27,8	180	9,4	241	12,6
		288	87,0	E	20	1,0	1 911	1 011	52,9	592	31,0	119	6,2	102	5,3
124	Puschendorf .....	1 731	1 470	Z	16	1,1	1 454	641	44,1	482	33,1	143	9,8	96	6,6
		261	84,9	E	25	1,7	1 445	719	49,8	536	37,1	55	3,8	66	4,6
125	Roßtal, M .....	7 917	6 620	Z	95	1,4	6 525	2 768	42,4	2 110	32,3	533	8,2	581	8,9
		1 297	83,6	E	114	1,7	6 506	3 173	48,8	2 288	35,2	413	6,3	274	4,2
126	Seukendorf .....	2 441	2 063	Z	33	1,6	2 030	887	43,7	673	33,2	128	6,3	178	8,8
		378	84,5	E	35	1,7	2 028	999	49,3	722	35,6	84	4,1	99	4,9
127	Stein, St .....	10 851	8 766	Z	90	1,0	8 676	3 828	44,1	2 710	31,2	639	7,4	792	9,1
		2 085	80,8	E	124	1,4	8 642	4 305	49,8	2 959	34,2	468	5,4	383	4,4
129	Tuchenbach .....	944	821	Z	10	1,2	811	330	40,7	271	33,4	54	6,7	82	10,1
		123	87,0	E	11	1,3	810	369	45,6	311	38,4	33	4,1	46	5,7
130	Veitsbronn .....	4 880	3 906	Z	59	1,5	3 847	1 608	41,8	1 354	35,2	311	8,1	270	7,0
		974	80,0	E	71	1,8	3 835	1 753	45,7	1 552	40,5	160	4,2	149	3,9
133	Wilhermsdorf, M .....	3 752	3 062	Z	40	1,3	3 022	1 369	45,3	964	31,9	181	6,0	226	7,5
		690	81,6	E	49	1,6	3 013	1 551	51,5	1 043	34,6	123	4,1	104	3,5
134	Zirndorf, St .....	18 485	15 074	Z	153	1,0	14 921	5 964	40,0	5 133	34,4	1 137	7,6	1 415	9,5
		3 411	81,5	E	224	1,5	14 850	6 823	45,9	5 433	36,6	928	6,2	690	4,6
	Zusammen	87 663	72 102	Z	820	1,1	71 282	29 679	41,6	23 519	33,0	5 502	7,7	6 588	9,2
		15 561	82,2	E	1 083	1,5	71 019	33 895	47,7	25 478	35,9	4 038	5,7	3 222	4,5

574 Landkreis Nürnberger Land

111	Alfeld .....	929	734	Z	17	2,3	717	383	53,4	181	25,2	42	5,9	55	7,7
		195	79,0	E	21	2,9	713	453	63,5	160	22,4	27	3,8	28	3,9
112	Altdorf b.Nürnberg, St .....	11 554	9 509	Z	105	1,1	9 404	3 881	41,3	2 925	31,1	997	10,6	852	9,1
		2 045	82,3	E	138	1,5	9 371	4 529	48,3	3 155	33,7	724	7,7	379	4,0
117	Burgthann .....	8 986	7 513	Z	83	1,1	7 430	3 081	41,5	2 579	34,7	577	7,8	561	7,6
		1 473	83,6	E	105	1,4	7 408	3 554	48,0	2 647	35,7	431	5,8	264	3,6
120	Engelthal .....	880	721	Z	7	1,0	714	306	42,9	262	36,7	61	8,5	46	6,4
		159	81,9	E	13	1,8	708	367	51,8	237	33,5	53	7,5	25	3,5
123	Feucht, M .....	9 971	8 295	Z	85	1,0	8 210	3 314	40,4	2 970	36,2	605	7,4	732	8,9
		1 676	83,2	E	116	1,4	8 179	3 857	47,2	3 022	36,9	452	5,5	370	4,5





Noch: 1. Ergebnisse der Bundestagswahl 2005 nach

Schl. Nr.	Gebiet	Wahlberechtigte	Wähler	Art der Stimme	Ungültige Stimmen		Gültige Stimmen		Von den gültigen Stimmen entfielen auf							
		Nichtwähler	Wahlbeteiligung in %		Anzahl	%	Anzahl	%	CSU		SPD		GRÜNE		FDP	
									Anzahl	%	Anzahl	%	Anzahl	%	Anzahl	%
1	2	3	4	5	6	7	8	9	10	11	12	13	14			

Noch: Mittelfranken

574 Noch: Landkreis Nürnberger Land

128	Happurg	2 971 663	2 308 77,7	Z E	33 46	1,4 2,0	2 275 2 262	1 102 1 265	48,4 55,9	691 662	30,4 29,3	161 124	7,1 5,5	137 63	6,0 2,8
129	Hartenstein	1 056 259	797 75,5	Z E	12 10	1,5 1,3	785 787	397 459	50,6 58,3	234 217	29,8 27,6	35 31	4,5 3,9	47 26	6,0 3,3
131	Henfenfeld	1 428 266	1 162 81,4	Z E	21 23	1,8 2,0	1 141 1 139	470 568	41,2 49,9	425 423	37,2 37,1	98 51	8,6 4,5	74 31	6,5 2,7
132	Hersbruck, St	9 555 1 975	7 580 79,3	Z E	86 134	1,1 1,8	7 494 7 446	3 197 3 699	42,7 49,7	2 602 2 642	34,7 35,5	621 418	8,3 5,6	527 232	7,0 3,1
135	Kirchensittenbach	1 611 290	1 321 82,0	Z E	14 17	1,1 1,3	1 307 1 304	650 787	49,7 60,4	364 330	27,9 25,3	88 77	6,7 5,9	92 28	7,0 2,1
138	Lauf a.d.Pegnitz, St	19 087 3 838	15 249 79,9	Z E	135 188	0,9 1,2	15 114 15 061	6 115 7 544	40,5 50,1	5 183 5 190	34,3 34,5	1 353 915	9,0 6,1	1 331 577	8,8 3,8
139	Leinburg	5 048 723	4 325 85,7	Z E	61 79	1,4 1,8	4 264 4 246	1 980 2 368	46,4 55,8	1 371 1 282	32,2 30,2	276 217	6,5 5,1	360 172	8,4 4,1
140	Neuhaus a.d.Pegnitz, M	2 314 475	1 839 79,5	Z E	14 26	0,8 1,4	1 825 1 813	914 1 059	50,1 58,4	565 524	31,0 28,9	64 61	3,5 3,4	122 62	6,7 3,4
141	Neunkirchen a.Sand	3 652 685	2 967 81,2	Z E	31 39	1,0 1,3	2 936 2 928	1 276 1 523	43,5 52,0	1 050 1 017	35,8 34,7	212 152	7,2 5,2	185 85	6,3 2,9
145	Offenhausen	1 276 263	1 013 79,4	Z E	13 15	1,3 1,5	1 000 998	548 617	54,8 61,8	248 243	24,8 24,3	73 56	7,3 5,6	61 37	6,1 3,7
146	Ottensoos	1 586 179	1 407 88,7	Z E	13 12	0,9 0,9	1 394 1 395	611 727	43,8 52,1	505 495	36,2 35,5	99 70	7,1 5,0	94 49	6,7 3,5
147	Pommelsbrunn	4 184 905	3 279 78,4	Z E	51 60	1,6 1,8	3 228 3 219	1 418 1 675	43,9 52,0	1 090 1 059	33,8 32,9	234 158	7,2 4,9	202 84	6,3 2,6
150	Reichenschwand	1 779 311	1 468 82,5	Z E	16 21	1,1 1,4	1 452 1 447	584 684	40,2 47,3	572 575	39,4 39,7	98 55	6,7 3,8	91 43	6,3 3,0
152	Röthenbach a.d.Pegnitz, St	8 734 1 744	6 990 80,0	Z E	81 93	1,2 1,3	6 909 6 897	2 562 2 979	37,1 43,2	2 837 2 862	41,1 41,5	457 365	6,6 5,3	462 247	6,7 3,6
154	Rückersdorf	3 462 379	3 083 89,1	Z E	37 35	1,2 1,1	3 046 3 048	1 347 1 591	44,2 52,2	936 1 028	30,7 33,7	285 191	9,4 6,3	341 135	11,2 4,4
155	Schnaittach, M	6 319 1 050	5 269 83,4	Z E	60 76	1,1 1,4	5 209 5 193	2 477 2 937	47,6 56,6	1 607 1 505	30,9 29,0	397 285	7,6 5,5	367 196	7,0 3,8
156	Schwaig b.Nürnberg	6 639 995	5 644 85,0	Z E	61 77	1,1 1,4	5 583 5 567	2 341 2 791	41,9 50,1	1 722 1 806	30,8 32,4	508 448	9,1 8,0	662 259	11,9 4,7
157	Schwarzenbruck	6 464 1 153	5 311 82,2	Z E	45 66	0,8 1,2	5 266 5 245	2 039 2 395	38,7 45,7	1 847 1 919	35,1 36,6	454 369	8,6 7,0	501 214	9,5 4,1
158	Simmelsdorf	2 534 435	2 099 82,8	Z E	30 40	1,4 1,9	2 069 2 059	1 026 1 209	49,6 58,7	592 543	28,6 26,4	156 120	7,5 5,8	156 89	7,5 4,3
160	Velden, St	1 434 257	1 177 82,1	Z E	10 15	0,8 1,3	1 167 1 162	464 580	39,8 49,9	459 439	39,3 37,8	95 57	8,1 4,9	59 25	5,1 2,2
161	Vorra	1 361 341	1 020 74,9	Z E	17 25	1,7 2,5	1 003 995	425 505	42,4 50,8	346 338	34,5 34,0	72 45	7,2 4,5	53 28	5,3 2,8
164	Winkelhaid	3 008 548	2 460 81,8	Z E	19 36	0,8 1,5	2 441 2 424	1 010 1 123	41,4 46,3	871 860	35,7 35,5	211 216	8,6 8,9	188 103	7,7 4,2
	Zusammen	127 822 23 282	104 540 81,8	Z E	1 157 1 526	1,1 1,5	103 383 103 014	43 918 51 845	42,5 50,3	35 034 35 180	33,9 34,2	8 329 6 168	8,1 6,0	8 358 3 851	8,1 3,7

575 Landkreis Neustadt a.d.Aisch-Bad Windsheim

112	Bad Windsheim, St	9 192 2 478	6 714 73,0	Z E	93 103	1,4 1,5	6 621 6 611	2 925 3 582	44,2 54,2	2 146 2 095	32,4 31,7	437 293	6,6 4,4	581 258	8,8 3,9
113	Baudenbach, M	919 141	778 84,7	Z E	12 17	1,5 2,2	766 761	398 463	52,0 60,8	194 196	25,3 25,8	56 41	7,3 5,4	59 22	7,7 2,9
115	Burgbernheim, St	2 395 578	1 817 75,9	Z E	24 33	1,3 1,8	1 793 1 784	896 1 067	50,0 59,8	458 483	25,5 27,1	141 96	7,9 5,4	174 75	9,7 4,2
116	Burghaslach, M	1 883 449	1 434 76,2	Z E	16 21	1,1 1,5	1 418 1 413	722 839	50,9 59,4	365 387	25,7 27,4	90 61	6,3 4,3	130 49	9,2 3,5
117	Dachsbach, M	1 313 281	1 032 78,6	Z E	15 24	1,5 2,3	1 017 1 008	513 599	50,4 59,4	232 228	22,8 22,6	66 58	6,5 5,8	82 41	8,1 4,1

Z = Zweitstimmen. E = Erststimmen.



Noch: 1. Ergebnisse der Bundestagswahl 2005 nach

Schl. Nr.	Gebiet	Wahlberechtigte		Wähler	Art der Stimme	Ungültige Stimmen		Gültige Stimmen		Von den gültigen Stimmen entfielen auf							
		Nichtwähler	Wahlbeteiligung in %			Anzahl	%	Anzahl	%	CSU		SPD		GRÜNE		FDP	
										Anzahl	%	Anzahl	%	Anzahl	%	Anzahl	%
1	2	3	4	5	6	7	8	9	10	11	12	13	14				
Noch: Mittelfranken																	
575 Noch: Landkreis Neustadt a.d.Aisch-Bad Windsheim																	
118	Diespeck	2 807	2 316	Z	30	1,3	2 286	1 014	44,4	710	31,1	163	7,1	204	8,9		
		491	82,5	E	41	1,8	2 275	1 233	54,2	731	32,1	104	4,6	90	4,0		
119	Dietersheim	1 677	1 321	Z	16	1,2	1 305	669	51,3	342	26,2	93	7,1	74	5,7		
		356	78,8	E	30	2,3	1 291	786	60,9	334	25,9	67	5,2	39	3,0		
121	Emskirchen, M	4 671	3 691	Z	32	0,9	3 659	1 855	50,7	978	26,7	275	7,5	276	7,5		
		980	79,0	E	47	1,3	3 644	2 105	57,8	1 001	27,5	195	5,4	128	3,5		
122	Ergersheim	886	726	Z	3	0,4	723	403	55,7	162	22,4	51	7,1	55	7,6		
		160	81,9	E	4	0,6	722	464	64,3	165	22,9	29	4,0	28	3,9		
124	Gallmersgarten	621	497	Z	10	2,0	487	228	46,8	131	26,9	34	7,0	43	8,8		
		124	80,0	E	9	1,8	488	287	58,8	120	24,6	26	5,3	15	3,1		
125	Gerhardshofen	1 824	1 418	Z	18	1,3	1 400	652	46,6	398	28,4	93	6,6	133	9,5		
		406	77,7	E	20	1,4	1 398	770	55,1	398	28,5	73	5,2	65	4,6		
127	Gollhofen	663	521	Z	7	1,3	514	266	51,8	137	26,7	32	6,2	44	8,6		
		142	78,6	E	9	1,7	512	312	60,9	131	25,6	34	6,6	22	4,3		
128	Gutenstetten	1 028	839	Z	6	0,7	833	356	42,7	233	28,0	96	11,5	73	8,8		
		189	81,6	E	10	1,2	829	439	53,0	233	28,1	75	9,0	38	4,6		
129	Hagenbüchach	917	792	Z	8	1,0	784	336	42,9	257	32,8	51	6,5	62	7,9		
		125	86,4	E	11	1,4	781	407	52,1	255	32,7	55	7,0	31	4,0		
130	Hemmersheim	559	461	Z	2	0,4	459	259	56,4	76	16,6	29	6,3	60	13,1		
		98	82,5	E	7	1,5	454	331	72,9	61	13,4	20	4,4	17	3,7		
133	Illesheim	718	556	Z	8	1,4	548	310	56,6	130	23,7	25	4,6	39	7,1		
		162	77,4	E	3	0,5	553	367	66,4	133	24,1	10	1,8	11	2,0		
134	Ippesheim, M	947	739	Z	7	0,9	732	392	53,6	161	22,0	57	7,8	70	9,6		
		208	78,0	E	14	1,9	725	441	60,8	171	23,6	38	5,2	39	5,4		
135	Ipsheim, M	1 615	1 328	Z	22	1,7	1 306	753	57,7	291	22,3	63	4,8	88	6,7		
		287	82,2	E	17	1,3	1 311	912	69,6	247	18,8	47	3,6	32	2,4		
138	Langenfeld	782	644	Z	18	2,8	626	287	45,8	205	32,7	28	4,5	53	8,5		
		138	82,4	E	20	3,1	624	338	54,2	202	32,4	15	2,4	26	4,2		
143	Marktbergel, M	1 277	1 012	Z	15	1,5	997	508	51,0	251	25,2	79	7,9	80	8,0		
		265	79,2	E	11	1,1	1 001	627	62,6	244	24,4	49	4,9	34	3,4		
144	Markt Bibart, M	1 549	1 241	Z	7	0,6	1 234	610	49,4	351	28,4	71	5,8	72	5,8		
		308	80,1	E	13	1,0	1 228	688	56,0	353	28,7	59	4,8	39	3,2		
145	Markt Erlbach, M	4 364	3 517	Z	52	1,5	3 465	1 643	47,4	1 020	29,4	221	6,4	275	7,9		
		847	80,6	E	71	2,0	3 446	1 877	54,5	1 053	30,6	155	4,5	135	3,9		
146	Markt Nordheim, M	914	762	Z	15	2,0	747	434	58,1	136	18,2	52	7,0	81	10,8		
		152	83,4	E	12	1,6	750	525	70,0	120	16,0	41	5,5	37	4,9		
147	Markt Taschendorf, M	812	600	Z	6	1,0	594	307	51,7	151	25,4	38	6,4	31	5,2		
		212	73,9	E	14	2,3	586	355	60,6	149	25,4	30	5,1	13	2,2		
150	Münchsteinach	1 138	924	Z	12	1,3	912	396	43,4	254	27,9	72	7,9	78	8,6		
		214	81,2	E	26	2,8	898	472	52,6	273	30,4	50	5,6	36	4,0		
152	Neuhof a.d.Zenn, M	1 620	1 326	Z	22	1,7	1 304	639	49,0	355	27,2	75	5,8	104	8,0		
		294	81,9	E	17	1,3	1 309	755	57,7	372	28,4	40	3,1	53	4,0		
153	Neustadt a.d.Aisch, St	10 018	7 465	Z	92	1,2	7 373	3 349	45,4	2 266	30,7	643	8,7	578	7,8		
		2 553	74,5	E	121	1,6	7 344	3 939	53,6	2 376	32,4	397	5,4	264	3,6		
155	Oberickelsheim	572	505	Z	1	0,2	504	283	56,2	94	18,7	43	8,5	52	10,3		
		67	88,3	E	5	1,0	500	322	64,4	102	20,4	29	5,8	27	5,4		
156	Obernzen, M	2 067	1 470	Z	23	1,6	1 447	730	50,4	350	24,2	113	7,8	119	8,2		
		597	71,1	E	31	2,1	1 439	912	63,4	318	22,1	88	6,1	45	3,1		
157	Oberscheinfeld, M	990	800	Z	13	1,6	787	437	55,5	155	19,7	47	6,0	72	9,1		
		190	80,8	E	19	2,4	781	508	65,0	160	20,5	31	4,0	30	3,8		
161	Scheinfeld, St	3 644	2 794	Z	55	2,0	2 739	1 379	50,3	704	25,7	197	7,2	225	8,2		
		850	76,7	E	89	3,2	2 705	1 544	57,1	779	28,8	121	4,5	108	4,0		
163	Simmershofen	786	695	Z	2	0,3	693	456	65,8	98	14,1	32	4,6	57	8,2		
		91	88,4	E	9	1,3	686	504	73,5	98	14,3	27	3,9	25	3,6		
165	Sugenheim, M	1 879	1 539	Z	29	1,9	1 510	790	52,3	377	25,0	90	6,0	130	8,6		
		340	81,9	E	43	2,8	1 496	920	61,5	390	26,1	62	4,1	54	3,6		

Z = Zweitstimmen. E = Erststimmen.

Regierungsbezirken, Kreisen und Gemeinden

Von den gültigen Stimmen entfielen auf (geordnet nach der Reihenfolge auf dem Stimmzettel)													Schl. Nr.
Sonstige		davon											
		REP	Die Linke.	NPD	PBC	BP	DIE FRAUEN	GRAUE	BüSo	FAMILIE	MLPD	Übrige	
Anzahl	%	Anzahl											
15	16	17	18	19	20	21	22	23	24	25	26	27	
													575
195	8,5	23	93	28	8	3	5	6	—	26	3	x	118
117	5,1	x	80	37	x	x	x	x	x	x	x	x	
127	9,7	7	53	23	7	4	6	6	—	20	1	x	119
65	5,0	x	42	23	x	x	x	x	x	x	x	x	
275	7,5	15	144	47	9	12	10	7	—	29	2	x	121
215	5,9	x	148	67	x	x	x	x	x	x	x	x	
52	7,2	3	25	7	7	3	1	1	—	5	—	x	122
36	5,0	x	25	11	x	x	x	x	x	x	x	x	
51	10,5	5	22	12	3	1	2	3	—	3	—	x	124
40	8,2	x	26	14	x	x	x	x	x	x	x	x	
124	8,9	12	53	24	4	2	3	4	1	21	—	x	125
92	6,6	x	59	33	x	x	x	x	x	x	x	x	
35	6,8	2	12	8	2	1	3	1	—	6	—	x	127
13	2,5	x	6	7	x	x	x	x	x	x	x	x	
75	9,0	4	25	17	13	2	4	2	—	7	1	x	128
44	5,3	x	23	21	x	x	x	x	x	x	x	x	
78	9,9	4	31	14	3	6	2	6	1	11	—	x	129
33	4,2	x	15	18	x	x	x	x	x	x	x	x	
35	7,6	8	9	7	3	2	2	1	—	2	1	x	130
25	5,5	x	12	13	x	x	x	x	x	x	x	x	
44	8,0	11	16	12	1	—	—	1	—	3	—	x	133
32	5,8	x	17	15	x	x	x	x	x	x	x	x	
52	7,1	5	16	17	—	—	—	3	—	10	1	x	134
36	5,0	x	16	20	x	x	x	x	x	x	x	x	
111	8,5	20	35	33	3	2	2	4	3	8	1	x	135
73	5,6	x	31	42	x	x	x	x	x	x	x	x	
53	8,5	5	22	13	5	1	3	1	—	3	—	x	138
43	6,9	x	25	18	x	x	x	x	x	x	x	x	
79	7,9	11	33	12	8	3	—	4	—	6	2	x	143
47	4,7	x	33	14	x	x	x	x	x	x	x	x	
130	10,5	7	42	41	4	7	9	—	1	19	—	x	144
89	7,2	x	39	50	x	x	x	x	x	x	x	x	
306	8,8	36	138	63	17	10	12	6	2	22	—	x	145
226	6,6	x	136	90	x	x	x	x	x	x	x	x	
44	5,9	4	12	10	8	1	1	—	1	5	2	x	146
27	3,6	x	14	13	x	x	x	x	x	x	x	x	
67	11,3	4	20	17	7	2	2	—	—	14	1	x	147
39	6,7	x	16	23	x	x	x	x	x	x	x	x	
112	12,3	12	41	29	4	4	3	3	3	13	—	x	150
67	7,5	x	37	30	x	x	x	x	x	x	x	x	
131	10,0	14	48	32	10	9	3	3	1	10	1	x	152
89	6,8	x	43	46	x	x	x	x	x	x	x	x	
537	7,3	44	245	98	19	15	14	28	6	64	4	x	153
368	5,0	x	218	150	x	x	x	x	x	x	x	x	
32	6,3	2	16	4	7	1	—	—	—	2	—	x	155
20	4,0	x	15	5	x	x	x	x	x	x	x	x	
135	9,3	35	40	30	1	4	1	9	3	10	2	x	156
76	5,3	x	35	41	x	x	x	x	x	x	x	x	
76	9,7	10	23	18	4	2	4	3	—	12	—	x	157
52	6,7	x	27	25	x	x	x	x	x	x	x	x	
234	8,5	14	104	49	8	9	14	8	3	21	4	x	161
153	5,7	x	100	53	x	x	x	x	x	x	x	x	
50	7,2	13	11	12	7	1	2	1	1	2	—	x	163
32	4,7	x	11	21	x	x	x	x	x	x	x	x	
123	8,1	17	41	25	11	1	8	5	3	12	—	x	165
70	4,7	x	36	34	x	x	x	x	x	x	x	x	

Noch: Mittelfranken

Noch: 1. Ergebnisse der Bundestagswahl 2005 nach

Schl. Nr.	Gebiet	Wahlberechtigte		Wähler	Art der Stimme	Ungültige Stimmen		Gültige Stimmen		Von den gültigen Stimmen entfielen auf							
		Nichtwähler	Wahlbeteiligung in %			Anzahl	%	Anzahl	%	CSU		SPD		GRÜNE		FDP	
										Anzahl	%	Anzahl	%	Anzahl	%	Anzahl	%

Noch: Mittelfranken

575 Noch: Landkreis Neustadt a.d.Aisch-Bad Windsheim

166	Trautskirchen	1 043	811	Z	10	1,2	801	352	43,9	254	31,7	62	7,7	53	6,6
		232	77,8	E	10	1,2	801	426	53,2	245	30,6	48	6,0	38	4,7
167	Uehlfeld, M	2 202	1 659	Z	22	1,3	1 637	797	48,7	416	25,4	121	7,4	132	8,1
		543	75,3	E	38	2,3	1 621	915	56,4	416	25,7	98	6,0	53	3,3
168	Uffenheim, St	4 971	3 671	Z	69	1,9	3 602	1 738	48,3	1 037	28,8	239	6,6	330	9,2
		1 300	73,8	E	65	1,8	3 606	2 077	57,6	1 068	29,6	156	4,3	124	3,4
179	Weigenheim	785	632	Z	11	1,7	621	310	49,9	149	24,0	41	6,6	60	9,7
		153	80,5	E	12	1,9	620	396	63,9	127	20,5	23	3,7	26	4,2
181	Wilhelmsdorf	1 024	832	Z	13	1,6	819	446	54,5	195	23,8	45	5,5	78	9,5
		192	81,3	E	18	2,2	814	510	62,7	197	24,2	34	4,2	31	3,8
	Zusammen	77 072	59 879	Z	816	1,4	59 063	28 838	48,8	16 219	27,5	4 161	7,0	4 907	8,3
		17 193	77,7	E	1 064	1,8	58 815	34 014	57,8	16 411	27,9	2 875	4,9	2 198	3,7

576 Landkreis Roth

111	Abenberg, St	4 237	3 458	Z	62	1,8	3 396	1 818	53,5	946	27,9	188	5,5	222	6,5
		779	81,6	E	89	2,6	3 369	1 873	55,6	1 061	31,5	126	3,7	147	4,4
113	Allersberg, M	5 912	4 823	Z	103	2,1	4 720	2 505	53,1	1 310	27,8	245	5,2	334	7,1
		1 089	81,6	E	132	2,7	4 691	2 645	56,4	1 433	30,5	153	3,3	235	5,0
117	Büchenbach	4 065	3 360	Z	50	1,5	3 310	1 497	45,2	1 066	32,2	251	7,6	258	7,8
		705	82,7	E	82	2,4	3 278	1 597	48,7	1 189	36,3	156	4,8	148	4,5
121	Georgensgmünd	5 106	4 082	Z	102	2,5	3 980	1 799	45,2	1 300	32,7	281	7,1	268	6,7
		1 024	79,9	E	108	2,6	3 974	1 961	49,3	1 407	35,4	190	4,8	162	4,1
122	Greding, St	5 325	4 573	Z	82	1,8	4 491	3 063	68,2	695	15,5	156	3,5	313	7,0
		752	85,9	E	113	2,5	4 460	2 881	64,6	792	17,8	92	2,1	531	11,9
126	Heideck, St	3 668	3 064	Z	53	1,7	3 011	1 923	63,9	611	20,3	108	3,6	217	7,2
		604	83,5	E	64	2,1	3 000	1 976	65,9	667	22,2	66	2,2	182	6,1
127	Hilpoltstein, St	9 260	7 701	Z	157	2,0	7 544	4 045	53,6	1 917	25,4	564	7,5	535	7,1
		1 559	83,2	E	195	2,5	7 506	4 210	56,1	2 132	28,4	385	5,1	435	5,8
128	Kammerstein	2 131	1 778	Z	24	1,3	1 754	810	46,2	542	30,9	125	7,1	144	8,2
		353	83,4	E	38	2,1	1 740	880	50,6	584	33,6	83	4,8	77	4,4
132	Schwanstetten, M	5 863	5 005	Z	51	1,0	4 954	2 056	41,5	1 810	36,5	374	7,5	368	7,4
		858	85,4	E	131	2,6	4 874	2 168	44,5	1 962	40,3	263	5,4	201	4,1
137	Rednitzhembach	5 443	4 517	Z	61	1,4	4 456	1 937	43,5	1 468	32,9	334	7,5	358	8,0
		926	83,0	E	105	2,3	4 412	2 083	47,2	1 562	35,4	264	6,0	209	4,7
141	Röttenbach	2 111	1 702	Z	34	2,0	1 668	888	53,2	472	28,3	76	4,6	107	6,4
		409	80,6	E	37	2,2	1 665	930	55,9	515	30,9	57	3,4	83	5,0
142	Rohr	2 593	2 208	Z	47	2,1	2 161	1 208	55,9	519	24,0	123	5,7	146	6,8
		385	85,2	E	60	2,7	2 148	1 308	60,9	554	25,8	90	4,2	71	3,3
143	Roth, St	18 921	14 907	Z	320	2,1	14 587	6 188	42,4	4 925	33,8	1 002	6,9	1 134	7,8
		4 014	78,8	E	449	3,0	14 458	6 594	45,6	5 443	37,6	661	4,6	726	5,0
147	Spalt, St	3 957	3 325	Z	83	2,5	3 242	1 867	57,6	765	23,6	189	5,8	210	6,5
		632	84,0	E	124	3,7	3 201	1 934	60,4	826	25,8	143	4,5	148	4,6
148	Thalmässing, M	4 168	3 395	Z	81	2,4	3 314	1 746	52,7	832	25,1	201	6,1	300	9,1
		773	81,5	E	104	3,1	3 291	1 845	56,1	899	27,3	122	3,7	265	8,1
151	Wendelstein, M	12 712	10 799	Z	156	1,4	10 643	4 515	42,4	3 671	34,5	813	7,6	982	9,2
		1 913	85,0	E	270	2,5	10 529	4 903	46,6	4 071	38,7	538	5,1	497	4,7
	Zusammen	95 472	78 697	Z	1 466	1,9	77 231	37 865	49,0	22 849	29,6	5 030	6,5	5 896	7,6
		16 775	82,4	E	2 101	2,7	76 596	39 788	51,9	25 097	32,8	3 389	4,4	4 117	5,4

577 Landkreis Weißenburg-Gunzenhausen

111	Absberg, M	1 060	814	Z	9	1,1	805	463	57,5	161	20,0	44	5,5	59	7,3
		246	76,8	E	9	1,1	805	515	64,0	175	21,7	25	3,1	40	5,0
113	Alesheim	780	625	Z	7	1,1	618	382	61,8	120	19,4	35	5,7	50	8,1
		155	80,1	E	6	1,0	619	435	70,3	121	19,5	21	3,4	20	3,2
114	Muhr a.See	1 692	1 393	Z	16	1,1	1 377	553	40,2	472	34,3	97	7,0	146	10,6
		299	82,3	E	23	1,7	1 370	662	48,3	497	36,3	60	4,4	60	4,4
115	Bergen	843	715	Z	9	1,3	706	454	64,3	131	18,6	29	4,1	44	6,2
		128	84,8	E	7	1,0	708	509	71,9	124	17,5	20	2,8	22	3,1



Noch: 1. Ergebnisse der Bundestagswahl 2005 nach

Schl. Nr.	Gebiet	Wahlberechtigte		Wähler	Art der Stimme	Ungültige Stimmen		Gültige Stimmen		Von den gültigen Stimmen entfielen auf							
		Nichtwähler	Wahlbeteiligung in %			Anzahl	%	Anzahl	CSU		SPD		GRÜNE		FDP		
									Anzahl	%	Anzahl	%	Anzahl	%	Anzahl	%	
																	7
1	2	3	4	5	6	7	8	9	10	11	12	13	14				
Noch: Mittelfranken																	
577 Noch: Landkreis Weißenburg-Gunzenhausen																	
120	Burgsalach	906	754	Z	7	0,9	747	439	58,8	177	23,7	37	5,0	37	5,0		
		152	83,2	E	11	1,5	743	486	65,4	180	24,2	26	3,5	19	2,6		
122	Dittenheim	1 418	1 169	Z	9	0,8	1 160	609	52,5	280	24,1	81	7,0	92	7,9		
		249	82,4	E	13	1,1	1 156	706	61,1	283	24,5	63	5,4	40	3,5		
125	Ellingen, St	2 857	2 380	Z	32	1,3	2 348	1 162	49,5	727	31,0	130	5,5	160	6,8		
		477	83,3	E	32	1,3	2 348	1 313	55,9	750	31,9	77	3,3	80	3,4		
127	Ettenstatt	683	561	Z	5	0,9	556	345	62,1	139	25,0	14	2,5	26	4,7		
		122	82,1	E	10	1,8	551	379	68,8	136	24,7	11	2,0	7	1,3		
133	Gnotzheim, M	649	552	Z	3	0,5	549	368	67,0	98	17,9	15	2,7	39	7,1		
		97	85,1	E	2	0,4	550	408	74,2	93	16,9	13	2,4	15	2,7		
136	Gunzenhausen, St	12 849	9 658	Z	144	1,5	9 514	4 341	45,6	2 927	30,8	654	6,9	754	7,9		
		3 191	75,2	E	179	1,9	9 479	4 991	52,7	3 074	32,4	435	4,6	353	3,7		
138	Haundorf	2 042	1 654	Z	19	1,1	1 635	806	49,3	412	25,2	75	4,6	162	9,9		
		388	81,0	E	28	1,7	1 626	939	57,7	418	25,7	56	3,4	94	5,8		
140	Heidenheim, M	2 030	1 523	Z	19	1,2	1 504	890	59,2	273	18,2	77	5,1	125	8,3		
		507	75,0	E	28	1,8	1 495	1 006	67,3	280	18,7	44	2,9	58	3,9		
141	Höttingen	931	775	Z	2	0,3	773	412	53,3	209	27,0	34	4,4	66	8,5		
		156	83,2	E	6	0,8	769	478	62,2	196	25,5	22	2,9	33	4,3		
148	Langenaltheim	1 842	1 406	Z	29	2,1	1 377	609	44,2	477	34,6	71	5,2	91	6,6		
		436	76,3	E	29	2,1	1 377	700	50,8	497	36,1	54	3,9	40	2,9		
149	Markt Berolzheim, M	1 057	839	Z	8	1,0	831	313	37,7	322	38,7	81	9,7	57	6,9		
		218	79,4	E	7	0,8	832	386	46,4	311	37,4	65	7,8	23	2,8		
150	Meinheim	645	550	Z	3	0,5	547	295	53,9	143	26,1	47	8,6	20	3,7		
		95	85,3	E	5	0,9	545	342	62,8	128	23,5	28	5,1	10	1,8		
151	Nennslingen, M	1 099	839	Z	7	0,8	832	509	61,2	133	16,0	42	5,0	68	8,2		
		260	76,3	E	13	1,5	826	591	71,5	132	16,0	19	2,3	29	3,5		
158	Pappenheim, St	3 164	2 465	Z	44	1,8	2 421	1 111	45,9	727	30,0	138	5,7	195	8,1		
		699	77,9	E	47	1,9	2 418	1 254	51,9	773	32,0	92	3,8	104	4,3		
159	Pföfeld	1 125	928	Z	12	1,3	916	452	49,3	293	32,0	59	6,4	58	6,3		
		197	82,5	E	16	1,7	912	493	54,1	299	32,8	44	4,8	34	3,7		
161	Pleinfeld, M	5 769	4 638	Z	66	1,4	4 572	2 343	51,2	1 257	27,5	253	5,5	348	7,6		
		1 131	80,4	E	92	2,0	4 546	2 609	57,4	1 316	28,9	159	3,5	196	4,3		
162	Polsingen	1 511	991	Z	21	2,1	970	531	54,7	229	23,6	76	7,8	70	7,2		
		520	65,6	E	25	2,5	966	601	62,2	245	25,4	46	4,8	34	3,5		
163	Raitenbuch	914	755	Z	7	0,9	748	509	68,0	120	16,0	25	3,3	37	4,9		
		159	82,6	E	9	1,2	746	558	74,8	109	14,6	23	3,1	19	2,5		
168	Solnhofen	1 316	1 008	Z	15	1,5	993	412	41,5	392	39,5	53	5,3	47	4,7		
		308	76,6	E	18	1,8	990	472	47,7	400	40,4	31	3,1	23	2,3		
172	Theilenhofen	888	725	Z	7	1,0	718	385	53,6	189	26,3	54	7,5	45	6,3		
		163	81,6	E	9	1,2	716	440	61,5	199	27,8	28	3,9	18	2,5		
173	Treuchtlingen, St	9 921	7 376	Z	84	1,1	7 292	3 029	41,5	2 720	37,3	401	5,5	458	6,3		
		2 545	74,3	E	124	1,7	7 252	3 474	47,9	2 778	38,3	280	3,9	238	3,3		
177	Weißenburg i.Bay., GKSt	13 610	10 523	Z	104	1,0	10 419	4 540	43,6	3 590	34,5	745	7,2	766	7,4		
		3 087	77,3	E	136	1,3	10 387	5 241	50,5	3 734	35,9	456	4,4	359	3,5		
179	Westheim	976	790	Z	8	1,0	782	485	62,0	134	17,1	50	6,4	38	4,9		
		186	80,9	E	14	1,8	776	540	69,6	125	16,1	40	5,2	19	2,4		
	Zusammen	72 577	56 406	Z	696	1,2	55 710	26 747	48,0	16 852	30,2	3 417	6,1	4 058	7,3		
		16 171	77,7	E	898	1,6	55 508	30 528	55,0	17 373	31,3	2 238	4,0	1 987	3,6		
	Landkreise zusammen	698 629	561 845	Z	7 193	1,3	554 652	254 934	46,0	168 248	30,3	41 414	7,5	45 907	8,3		
		136 784	80,4	E	9 325	1,7	552 520	291 463	52,8	178 842	32,4	27 798	5,0	22 791	4,1		



Regierungsbezirken, Kreisen und Gemeinden

Von den gültigen Stimmen entfielen auf (geordnet nach der Reihenfolge auf dem Stimmzettel)													Schl. Nr.
Sonstige		davon											
		REP	Die Linke.	NPD	PBC	BP	DIE FRAUEN	GRAUE	BüSo	FAMILIE	MLPD	Übrige	
Anzahl	%	Anzahl											
15	16	17	18	19	20	21	22	23	24	25	26	27	
													577
57	7,6	9	15	16	6	2	2	-	-	6	1	x	120
32	4,3	x	10	14	8	x	x	x	x	x	x	x	
98	8,4	18	36	17	7	2	9	1	-	8	-	x	122
64	5,5	x	30	26	8	x	x	x	x	x	x	x	
169	7,2	31	65	37	13	3	5	6	-	9	-	x	125
128	5,5	x	62	49	17	x	x	x	x	x	x	x	
32	5,8	7	7	4	4	2	-	-	1	7	-	x	127
18	3,3	x	6	6	6	x	x	x	x	x	x	x	
29	5,3	4	11	7	3	-	-	-	-	4	-	x	133
21	3,8	x	8	11	2	x	x	x	x	x	x	x	
838	8,8	136	325	152	89	18	23	31	2	55	7	x	136
626	6,6	x	268	240	118	x	x	x	x	x	x	x	
180	11,0	33	66	29	18	8	6	8	2	10	-	x	138
119	7,3	x	49	43	27	x	x	x	x	x	x	x	
139	9,2	24	44	32	16	1	2	5	3	12	-	x	140
107	7,2	x	46	44	17	x	x	x	x	x	x	x	
52	6,7	3	16	14	8	-	3	1	-	7	-	x	141
40	5,2	x	15	14	11	x	x	x	x	x	x	x	
129	9,4	29	41	28	8	5	2	2	-	14	-	x	148
86	6,2	x	27	44	15	x	x	x	x	x	x	x	
58	7,0	2	23	15	5	1	6	-	-	4	2	x	149
47	5,6	x	22	12	13	x	x	x	x	x	x	x	
42	7,7	8	11	4	15	-	-	-	-	4	-	x	150
37	6,8	x	7	10	20	x	x	x	x	x	x	x	
80	9,6	13	28	19	6	3	2	1	-	7	1	x	151
55	6,7	x	19	28	8	x	x	x	x	x	x	x	
250	10,3	70	74	79	3	1	8	7	1	6	1	x	158
195	8,1	x	64	125	6	x	x	x	x	x	x	x	
54	5,9	7	28	7	5	1	1	1	1	3	-	x	159
42	4,6	x	21	13	8	x	x	x	x	x	x	x	
371	8,1	92	109	69	32	7	19	12	2	27	2	x	161
266	5,9	x	95	122	49	x	x	x	x	x	x	x	
64	6,6	6	18	15	7	1	5	1	2	9	-	x	162
40	4,1	x	12	14	14	x	x	x	x	x	x	x	
57	7,6	3	17	9	2	9	1	4	-	8	4	x	163
37	5,0	x	17	12	8	x	x	x	x	x	x	x	
89	9,0	7	45	21	1	-	2	6	2	4	1	x	168
64	6,5	x	34	27	3	x	x	x	x	x	x	x	
45	6,3	8	18	9	4	1	1	-	-	4	-	x	172
31	4,3	x	16	9	6	x	x	x	x	x	x	x	
684	9,4	111	268	146	59	15	23	17	4	40	1	x	173
482	6,6	x	191	203	88	x	x	x	x	x	x	x	
778	7,5	80	352	187	49	18	22	16	3	50	1	x	177
597	5,7	x	310	221	66	x	x	x	x	x	x	x	
75	9,6	4	28	13	12	3	1	1	1	12	-	x	179
52	6,7	x	22	16	14	x	x	x	x	x	x	x	
4 636	8,3	746	1 741	983	398	112	156	124	26	325	25	x	Zus.
3 382	6,1	x	1 433	1 366	583	x	x	x	x	x	x	x	
44 149	8,0	5 109	19 184	8 543	3 031	1 240	1 449	1 592	335	3 410	256	x	Lkr
31 626	5,7	x	16 366	11 209	3 747	x	x	x	304	x	x	x	

Noch: Mittelfranken





Noch: 1. Ergebnisse der Bundestagswahl 2005 nach

Schl. Nr.	Gebiet	Wahlberechtigte		Wähler	Art der Stimme	Ungültige Stimmen		Gültige Stimmen		Von den gültigen Stimmen entfielen auf							
		Nichtwähler	Wahlbeteiligung in %			Anzahl	%	Anzahl	%	CSU		SPD		GRÜNE		FDP	
										Anzahl	%	Anzahl	%	Anzahl	%	Anzahl	%

Noch: Unterfranken

671 Noch: Landkreis Aschaffenburg

152	Schöllkrippen, M	2 959 543	2 416 81,6	Z E	35 36	1,4 1,5	2 381 2 380	1 278 1 361	53,7 57,2	459 403	19,3 16,9	215 375	9,0 15,8	230 122	9,7 5,1
153	Sommerkahl	903 196	707 78,3	Z E	19 31	2,7 4,4	688 676	341 363	49,6 53,7	194 165	28,2 24,4	50 90	7,3 13,3	40 25	5,8 3,7
155	Stockstadt a.Main, M	5 222 1 074	4 148 79,4	Z E	50 64	1,2 1,5	4 098 4 084	1 758 1 960	42,9 48,0	1 384 1 372	33,8 33,6	235 354	5,7 8,7	380 173	9,3 4,2
156	Waldaschaff	2 925 549	2 376 81,2	Z E	42 55	1,8 2,3	2 334 2 321	1 061 1 162	45,5 50,1	729 727	31,2 31,3	135 227	5,8 9,8	189 79	8,1 3,4
157	Weibersbrunn	1 578 324	1 254 79,5	Z E	21 34	1,7 2,7	1 233 1 220	613 667	49,7 54,7	391 373	31,7 30,6	43 76	3,5 6,2	83 45	6,7 3,7
159	Westerngrund	1 479 329	1 150 77,8	Z E	14 19	1,2 1,7	1 136 1 131	699 750	61,5 66,3	198 167	17,4 14,8	67 123	5,9 10,9	87 39	7,7 3,4
160	Dambach	1 467 362	1 105 75,3	Z E	24 34	2,2 3,1	1 081 1 071	602 677	55,7 63,2	209 235	19,3 21,9	36 37	3,3 3,5	108 56	10,0 5,2
162	Wiesen	875 186	689 78,7	Z E	13 13	1,9 1,9	676 676	355 393	52,5 58,1	169 141	25,0 20,9	43 86	6,4 12,7	59 25	8,7 3,7
	Zusammen	132 365 24 477	107 888 81,5	Z E	1 928 2 337	1,8 2,2	105 960 105 551	51 140 57 003	48,3 54,0	27 763 26 835	26,2 25,4	7 652 11 726	7,2 11,1	11 034 5 079	10,4 4,8

672 Landkreis Bad Kissingen

111	Aura a.d.Saale	668 145	523 78,3	Z E	4 9	0,8 1,7	519 514	270 278	52,0 54,1	92 108	17,7 21,0	37 46	7,1 8,9	39 16	7,5 3,1
112	Bad Bocklet, M	3 626 771	2 855 78,7	Z E	42 61	1,5 2,1	2 813 2 794	1 503 1 653	53,4 59,2	602 613	21,4 21,9	123 182	4,4 6,5	257 115	9,1 4,1
113	Bad Brückenau, St	5 487 1 756	3 731 68,0	Z E	63 73	1,7 2,0	3 668 3 658	1 850 2 069	50,4 56,6	811 851	22,1 23,3	241 275	6,6 7,5	421 199	11,5 5,4
114	Bad Kissingen, GKSt	18 075 4 610	13 465 74,5	Z E	191 244	1,4 1,8	13 274 13 221	6 557 7 243	49,4 54,8	3 270 3 439	24,6 26,0	853 1 055	6,4 8,0	1 487 674	11,2 5,1
117	Burkardroth, M	6 361 1 397	4 964 78,0	Z E	69 97	1,4 2,0	4 895 4 867	2 935 3 212	60,0 66,0	810 825	16,5 17,0	154 230	3,1 4,7	414 192	8,5 3,9
121	Elfershausen, M	2 406 378	2 028 84,3	Z E	20 35	1,0 1,7	2 008 1 993	985 1 035	49,1 51,9	492 473	24,5 23,7	134 241	6,7 12,1	147 67	7,3 3,4
122	Euerdorf, M	1 313 264	1 049 79,9	Z E	18 15	1,7 1,4	1 031 1 034	483 537	46,8 51,9	270 253	26,2 24,5	70 126	6,8 12,2	99 45	9,6 4,4
124	Fuchsstadt	1 409 218	1 191 84,5	Z E	12 19	1,0 1,6	1 179 1 172	665 688	56,4 58,7	210 192	17,8 16,4	92 167	7,8 14,2	103 55	8,7 4,7
126	Geroda, M	772 161	611 79,1	Z E	15 15	2,5 2,5	596 596	333 346	55,9 58,1	114 116	19,1 19,5	33 42	5,5 7,0	47 32	7,9 5,4
127	Hammelburg, St	9 295 1 864	7 431 79,9	Z E	79 115	1,1 1,5	7 352 7 316	4 216 4 249	57,3 58,1	1 393 1 248	18,9 17,1	560 1 173	7,6 16,0	552 213	7,5 2,9
131	Maßbach, M	3 757 680	3 077 81,9	Z E	32 40	1,0 1,3	3 045 3 037	1 273 1 379	41,8 45,4	942 974	30,9 32,1	179 223	5,9 7,3	243 130	8,0 4,3
134	Motten	1 428 197	1 231 86,2	Z E	12 18	1,0 1,5	1 219 1 213	738 809	60,5 66,7	203 212	16,7 17,5	41 52	3,4 4,3	135 64	11,1 5,3
135	Münnerstadt, St	6 537 1 311	5 226 79,9	Z E	81 94	1,5 1,8	5 145 5 132	2 772 3 101	53,9 60,4	965 906	18,8 17,7	336 428	6,5 8,3	472 205	9,2 4,0
136	Nüdlingen	3 257 657	2 600 79,8	Z E	50 63	1,9 2,4	2 550 2 537	1 284 1 360	50,4 53,6	643 698	25,2 27,5	158 170	6,2 6,7	200 102	7,8 4,0
138	Oberleichtersbach	1 616 238	1 378 85,3	Z E	24 37	1,7 2,7	1 354 1 341	861 917	63,6 68,4	194 196	14,3 14,6	66 108	4,9 8,1	130 52	9,6 3,9
139	Oberthulba, M	4 038 674	3 364 83,3	Z E	53 66	1,6 2,0	3 311 3 298	1 911 2 034	57,7 61,7	611 618	18,5 18,7	149 266	4,5 8,1	294 136	8,9 4,1
140	Oerlenbach	4 102 768	3 334 81,3	Z E	46 56	1,4 1,7	3 288 3 278	1 801 1 966	54,8 60,0	672 690	20,4 21,0	166 225	5,0 6,9	290 131	8,8 4,0
142	Ramsthal	957 165	792 82,8	Z E	9 9	1,1 1,1	783 783	363 376	46,4 48,0	200 200	25,5 25,5	58 76	7,4 9,7	37 27	4,7 3,4
143	Rannungen	975 102	873 89,5	Z E	14 15	1,6 1,7	859 858	548 589	63,8 68,6	108 105	12,6 12,2	63 87	7,3 10,1	77 38	9,0 4,4

Z = Zweitstimmen. E = Erststimmen.



Noch: 1. Ergebnisse der Bundestagswahl 2005 nach

Schl. Nr.	Gebiet	Wahlberechtigte		Wähler	Art der Stimme	Ungültige Stimmen		Gültige Stimmen		Von den gültigen Stimmen entfielen auf							
		Nichtwähler	Wahlbeteiligung in %			Anzahl	%	Anzahl	%	CSU		SPD		GRÜNE		FDP	
										Anzahl	%	Anzahl	%	Anzahl	%	Anzahl	%

Noch: Unterfranken

672 Noch: Landkreis Bad Kissingen

145	Riedenberg .....	833	704	Z	6	0,9	698	435	62,3	126	18,1	31	4,4	61	8,7
		129	84,5	E	12	1,7	692	475	68,6	118	17,1	41	5,9	26	3,8
149	Schondra, M .....	1 325	1 096	Z	13	1,2	1 083	712	65,7	148	13,7	57	5,3	74	6,8
		229	82,7	E	11	1,0	1 085	765	70,5	156	14,4	68	6,3	30	2,8
155	Sulzthal, M .....	721	632	Z	18	2,8	614	274	44,6	151	24,6	56	9,1	44	7,2
		89	87,7	E	15	2,4	617	286	46,4	156	25,3	87	14,1	32	5,2
157	Thundorf i.UFr. ....	892	761	Z	8	1,1	753	444	59,0	140	18,6	36	4,8	52	6,9
		131	85,3	E	12	1,6	749	477	63,7	142	19,0	50	6,7	27	3,6
161	Wartmannsroth .....	1 857	1 566	Z	14	0,9	1 552	916	59,0	283	18,2	76	4,9	129	8,3
		291	84,3	E	22	1,4	1 544	993	64,3	255	16,5	137	8,9	46	3,0
163	Wildflecken, M .....	2 570	1 918	Z	44	2,3	1 874	1 113	59,4	343	18,3	65	3,5	202	10,8
		652	74,6	E	51	2,7	1 867	1 199	64,2	421	22,5	71	3,8	82	4,4
166	Zeitlofs, M .....	1 800	1 438	Z	22	1,5	1 416	641	45,3	363	25,6	72	5,1	162	11,4
		362	79,9	E	29	2,0	1 409	757	53,7	383	27,2	85	6,0	76	5,4
	Zusammen	86 077	67 838	Z	959	1,4	66 879	35 883	53,7	14 156	21,2	3 906	5,8	6 168	9,2
		18 239	78,8	E	1 233	1,8	66 605	38 793	58,2	14 348	21,5	5 711	8,6	2 812	4,2

673 Landkreis Rhön-Grabfeld

113	Aubstadt .....	625	489	Z	3	0,6	486	224	46,1	128	26,3	23	4,7	52	10,7
		136	78,2	E	3	0,6	486	272	56,0	138	28,4	20	4,1	20	4,1
114	Bad Neustadt a.d.Saale, St .....	12 193	9 062	Z	141	1,6	8 921	4 507	50,5	2 213	24,8	641	7,2	848	9,5
		3 131	74,3	E	162	1,8	8 900	4 918	55,3	2 476	27,8	602	6,8	363	4,1
116	Bastheim .....	1 801	1 448	Z	26	1,8	1 422	899	63,2	226	15,9	66	4,6	124	8,7
		353	80,4	E	33	2,3	1 415	954	67,4	267	18,9	64	4,5	56	4,0
117	Bischofsheim a.d.Rhön, St .....	3 979	3 212	Z	50	1,6	3 162	1 968	62,2	504	15,9	120	3,8	253	8,0
		767	80,7	E	64	2,0	3 148	2 009	63,8	727	23,1	88	2,8	114	3,6
123	Fladungen, St .....	1 811	1 539	Z	16	1,0	1 523	934	61,3	239	15,7	69	4,5	107	7,0
		272	85,0	E	30	1,9	1 509	1 001	66,3	287	19,0	53	3,5	42	2,8
126	Großbardorf .....	741	616	Z	10	1,6	606	316	52,1	128	21,1	48	7,9	43	7,1
		125	83,1	E	11	1,8	605	344	56,9	145	24,0	44	7,3	26	4,3
127	Großseibstadt .....	962	841	Z	13	1,5	828	520	62,8	135	16,3	47	5,7	60	7,2
		121	87,4	E	13	1,5	828	567	68,5	154	18,6	40	4,8	25	3,0
129	Hausen .....	599	506	Z	9	1,8	497	340	68,4	49	9,9	16	3,2	42	8,5
		93	84,5	E	7	1,4	499	380	76,2	65	13,0	11	2,2	13	2,6
130	Hendungen .....	802	654	Z	16	2,4	638	364	57,1	98	15,4	28	4,4	52	8,2
		148	81,5	E	19	2,9	635	389	61,3	127	20,0	22	3,5	21	3,3
131	Herbstadt .....	525	433	Z	15	3,5	418	252	60,3	63	15,1	18	4,3	44	10,5
		92	82,5	E	9	2,1	424	287	67,7	71	16,7	16	3,8	18	4,2
133	Heustreu .....	1 041	869	Z	16	1,8	853	453	53,1	198	23,2	53	6,2	66	7,7
		172	83,5	E	19	2,2	850	478	56,2	239	28,1	37	4,4	31	3,6
134	Höchheim .....	1 007	816	Z	17	2,1	799	440	55,1	153	19,1	49	6,1	70	8,8
		191	81,0	E	19	2,3	797	480	60,2	180	22,6	48	6,0	29	3,6
135	Hohenroth .....	2 745	2 140	Z	50	2,3	2 090	1 150	55,0	388	18,6	146	7,0	193	9,2
		605	78,0	E	61	2,9	2 079	1 257	60,5	456	21,9	127	6,1	86	4,1
136	Hollstadt .....	1 262	1 066	Z	20	1,9	1 046	643	61,5	154	14,7	51	4,9	93	8,9
		196	84,5	E	22	2,1	1 044	679	65,0	190	18,2	47	4,5	45	4,3
141	Bad Königshofen i.Grabfeld, St .....	4 712	3 652	Z	73	2,0	3 579	1 952	54,5	718	20,1	209	5,8	364	10,2
		1 060	77,5	E	85	2,3	3 567	2 176	61,0	836	23,4	189	5,3	132	3,7
142	Mellrichstadt, St .....	4 796	3 748	Z	59	1,6	3 689	1 883	51,0	810	22,0	186	5,0	435	11,8
		1 048	78,1	E	78	2,1	3 670	2 116	57,7	940	25,6	141	3,8	194	5,3
146	Niederlauer .....	1 367	1 035	Z	22	2,1	1 013	589	58,1	179	17,7	60	5,9	97	9,6
		332	75,7	E	23	2,2	1 012	659	65,1	203	20,1	62	6,1	34	3,4
147	Nordheim v.d.Rhön .....	936	744	Z	5	0,7	739	390	52,8	149	20,2	33	4,5	88	11,9
		192	79,5	E	8	1,1	736	447	60,7	177	24,0	25	3,4	35	4,8
149	Oberelsbach, M .....	2 284	1 871	Z	38	2,0	1 833	1 163	63,4	256	14,0	77	4,2	150	8,2
		413	81,9	E	51	2,7	1 820	1 259	69,2	289	15,9	61	3,4	69	3,8
151	Oberstreu .....	1 272	1 067	Z	13	1,2	1 054	613	58,2	200	19,0	57	5,4	98	9,3
		205	83,9	E	15	1,4	1 052	660	62,7	224	21,3	55	5,2	40	3,8

Z = Zweitstimmen. E = Erststimmen.



Noch: 1. Ergebnisse der Bundestagswahl 2005 nach

Schl. Nr.	Gebiet	Wahlberechtigte		Wähler	Art der Stimme	Ungültige Stimmen		Gültige Stimmen		Von den gültigen Stimmen entfielen auf							
		Nichtwähler	Wahlbeteiligung in %			Anzahl	%	Anzahl	%	CSU		SPD		GRÜNE		FDP	
										Anzahl	%	Anzahl	%	Anzahl	%	Anzahl	%

Noch: Unterfranken

673 Noch: Landkreis Rhön-Grabfeld

153	Ostheim v.d.Rhön, St	2 870	2 291	Z	35	1,5	2 256	1 009	44,7	700	31,0	130	5,8	221	9,8
		579	79,8	E	50	2,2	2 241	1 120	50,0	783	34,9	105	4,7	85	3,8
156	Rödelmaier	735	580	Z	5	0,9	575	265	46,1	143	24,9	43	7,5	41	7,1
		155	78,9	E	10	1,7	570	294	51,6	166	29,1	30	5,3	23	4,0
160	Saal a.d.Saale, M	1 277	1 084	Z	16	1,5	1 068	571	53,5	223	20,9	64	6,0	109	10,2
		193	84,9	E	19	1,8	1 065	625	58,7	242	22,7	65	6,1	54	5,1
161	Salz	1 718	1 383	Z	21	1,5	1 362	729	53,5	268	19,7	99	7,3	147	10,8
		335	80,5	E	33	2,4	1 350	797	59,0	315	23,3	98	7,3	57	4,2
162	Sandberg	2 278	1 813	Z	40	2,2	1 773	1 023	57,7	285	16,1	57	3,2	164	9,2
		465	79,6	E	47	2,6	1 766	1 134	64,2	325	18,4	56	3,2	69	3,9
163	Schönau a.d.Brend	1 108	913	Z	14	1,5	899	541	60,2	136	15,1	53	5,9	91	10,1
		195	82,4	E	9	1,0	904	606	67,0	137	15,2	53	5,9	48	5,3
167	Sondheim v.d.Rhön	849	643	Z	12	1,9	631	345	54,7	149	23,6	17	2,7	59	9,4
		206	75,7	E	23	3,6	620	387	62,4	145	23,4	18	2,9	24	3,9
170	Stockheim	884	712	Z	14	2,0	698	382	54,7	137	19,6	41	5,9	75	10,7
		172	80,5	E	12	1,7	700	428	61,1	156	22,3	34	4,9	36	5,1
171	Strahlungen	726	597	Z	12	2,0	585	345	59,0	79	13,5	25	4,3	47	8,0
		129	82,2	E	8	1,3	589	392	66,6	90	15,3	18	3,1	18	3,1
172	Sulzdorf a.d.Lederhecke	1 026	829	Z	19	2,3	810	390	48,1	197	24,3	33	4,1	105	13,0
		197	80,8	E	29	3,5	800	444	55,5	218	27,3	40	5,0	37	4,6
173	Sulzfeld	1 363	1 119	Z	11	1,0	1 108	659	59,5	208	18,8	36	3,2	95	8,6
		244	82,1	E	15	1,3	1 104	736	66,7	216	19,6	30	2,7	50	4,5
174	Trappstadt, M	831	671	Z	10	1,5	661	461	69,7	91	13,8	12	1,8	40	6,1
		160	80,7	E	13	1,9	658	464	70,5	110	16,7	14	2,1	27	4,1
175	Unsleben	750	618	Z	7	1,1	611	357	58,4	87	14,2	70	11,5	48	7,9
		132	82,4	E	10	1,6	608	363	59,7	110	18,1	72	11,8	29	4,8
182	Willmars	468	368	Z	10	2,7	358	141	39,4	124	34,6	21	5,9	31	8,7
		100	78,6	E	13	3,5	355	164	46,2	131	36,9	17	4,8	13	3,7
183	Wollbach	994	840	Z	12	1,4	828	499	60,3	130	15,7	55	6,6	76	9,2
		154	84,5	E	18	2,1	822	519	63,1	155	18,9	58	7,1	46	5,6
184	Wülfershausen a.d.Saale	1 185	962	Z	11	1,1	951	571	60,0	166	17,5	57	6,0	61	6,4
		223	81,2	E	15	1,6	947	610	64,4	186	19,6	54	5,7	37	3,9
186	Burglauer	1 301	1 064	Z	21	2,0	1 043	659	63,2	130	12,5	58	5,6	97	9,3
		237	81,8	E	25	2,3	1 039	712	68,5	143	13,8	65	6,3	38	3,7
	Zusammen	65 823	52 295	Z	882	1,7	51 413	28 547	55,5	10 241	19,9	2 868	5,6	4 786	9,3
		13 528	79,4	E	1 081	2,1	51 214	31 127	60,8	11 819	23,1	2 579	5,0	2 084	4,1

674 Landkreis Haßberge

111	Aidhausen	1 474	1 193	Z	14	1,2	1 179	691	58,6	195	16,5	31	2,6	122	10,3
		281	80,9	E	21	1,8	1 172	750	64,0	230	19,6	42	3,6	51	4,4
118	Breitbrunn	834	682	Z	12	1,8	670	330	49,3	160	23,9	34	5,1	45	6,7
		152	81,8	E	19	2,8	663	337	50,8	214	32,3	19	2,9	37	5,6
120	Bundorf	792	648	Z	10	1,5	638	371	58,2	110	17,2	33	5,2	56	8,8
		144	81,8	E	11	1,7	637	391	61,4	142	22,3	28	4,4	32	5,0
121	Burgpreppach, M	1 162	929	Z	20	2,2	909	475	52,3	205	22,6	27	3,0	86	9,5
		233	79,9	E	22	2,4	907	493	54,4	259	28,6	15	1,7	55	6,1
129	Ebelsbach	3 110	2 558	Z	40	1,6	2 518	1 088	43,2	760	30,2	142	5,6	245	9,7
		552	82,3	E	44	1,7	2 514	1 177	46,8	908	36,1	94	3,7	131	5,2
130	Ebern, St	5 922	4 741	Z	66	1,4	4 675	2 296	49,1	1 285	27,5	239	5,1	433	9,3
		1 181	80,1	E	89	1,9	4 652	2 471	53,1	1 482	31,9	180	3,9	208	4,5
133	Eltmann, St	4 281	3 386	Z	66	1,9	3 320	1 617	48,7	928	28,0	172	5,2	287	8,6
		895	79,1	E	79	2,3	3 307	1 698	51,3	1 077	32,6	113	3,4	171	5,2
139	Gädheim	1 011	876	Z	9	1,0	867	427	49,3	219	25,3	50	5,8	54	6,2
		135	86,6	E	12	1,4	864	448	51,9	241	27,9	37	4,3	32	3,7
147	Haßfurt, St	10 508	7 995	Z	111	1,4	7 884	3 987	50,6	1 807	22,9	535	6,8	801	10,2
		2 513	76,1	E	121	1,5	7 874	4 306	54,7	2 202	28,0	425	5,4	388	4,9
149	Hofheim i.UFr., St	4 154	3 284	Z	40	1,2	3 244	1 626	50,1	685	21,1	180	5,5	349	10,8
		870	79,1	E	64	1,9	3 220	1 711	53,1	840	26,1	161	5,0	222	6,9

Z = Zweitstimmen. E = Erststimmen.





Noch: 1. Ergebnisse der Bundestagswahl 2005 nach

Schl. Nr.	Gebiet	Wahlberechtigte		Wähler	Art der Stimme	Ungültige Stimmen		Gültige Stimmen		Von den gültigen Stimmen entfielen auf							
		Nichtwähler	Wahlbeteiligung in %			Anzahl	%	Anzahl	%	CSU		SPD		GRÜNE		FDP	
										Anzahl	%	Anzahl	%	Anzahl	%	Anzahl	%

Noch: Unterfranken

674 Noch: Landkreis Haßberge

153	Riedbach .....	1 390	1 130	Z	16	1,4	1 114	684	61,4	164	14,7	40	3,6	98	8,8
		260	81,3	E	21	1,9	1 109	718	64,7	197	17,8	39	3,5	54	4,9
159	Oberaurach .....	3 251	2 613	Z	66	2,5	2 547	1 231	48,3	648	25,4	118	4,6	224	8,8
		638	80,4	E	73	2,8	2 540	1 326	52,2	771	30,4	94	3,7	137	5,4
160	Kirchlauter .....	1 156	947	Z	24	2,5	923	478	51,8	212	23,0	42	4,6	69	7,5
		209	81,9	E	23	2,4	924	500	54,1	257	27,8	27	2,9	49	5,3
163	Knetzgau .....	5 047	4 042	Z	79	2,0	3 963	2 225	56,1	712	18,0	150	3,8	339	8,6
		1 005	80,1	E	98	2,4	3 944	2 247	57,0	852	21,6	130	3,3	351	8,9
164	Königsberg i.Bay., St .....	3 002	2 426	Z	31	1,3	2 395	951	39,7	755	31,5	178	7,4	266	11,1
		576	80,8	E	41	1,7	2 385	1 029	43,1	893	37,4	129	5,4	144	6,0
171	Maroldswesach, M .....	2 978	2 355	Z	57	2,4	2 298	983	42,8	812	35,3	91	4,0	202	8,8
		623	79,1	E	70	3,0	2 285	1 023	44,8	912	39,9	77	3,4	103	4,5
180	Theres .....	2 220	1 925	Z	28	1,5	1 897	953	50,2	453	23,9	131	6,9	149	7,9
		295	86,7	E	34	1,8	1 891	1 031	54,5	555	29,3	87	4,6	66	3,5
184	Pfarrweisach .....	1 269	1 043	Z	14	1,3	1 029	520	50,5	215	20,9	36	3,5	125	12,1
		226	82,2	E	18	1,7	1 025	565	55,1	257	25,1	29	2,8	75	7,3
187	Rauhenebrach .....	2 455	1 970	Z	21	1,1	1 949	1 148	58,9	350	18,0	60	3,1	140	7,2
		485	80,2	E	60	3,0	1 910	1 182	61,9	385	20,2	55	2,9	114	6,0
190	Rentweinsdorf, M .....	1 255	1 055	Z	13	1,2	1 042	460	44,1	320	30,7	54	5,2	118	11,3
		200	84,1	E	13	1,2	1 042	509	48,8	365	35,0	40	3,8	57	5,5
195	Sand a.Main .....	2 461	2 118	Z	41	1,9	2 077	1 189	57,2	460	22,1	71	3,4	139	6,7
		343	86,1	E	46	2,2	2 072	1 208	58,3	566	27,3	53	2,6	104	5,0
201	Stettfeld .....	939	770	Z	8	1,0	762	415	54,5	186	24,4	41	5,4	45	5,9
		169	82,0	E	14	1,8	756	435	57,5	221	29,2	26	3,4	28	3,7
210	Untermersbach .....	1 404	1 083	Z	18	1,7	1 065	454	42,6	341	32,0	59	5,5	105	9,9
		321	77,1	E	23	2,1	1 060	500	47,2	384	36,2	53	5,0	45	4,2
219	Wonfurt .....	1 502	1 255	Z	25	2,0	1 230	652	53,0	244	19,8	75	6,1	97	7,9
		247	83,6	E	28	2,2	1 227	689	56,2	292	23,8	65	5,3	60	4,9
221	Zeil a.Main, St .....	4 621	3 717	Z	67	1,8	3 650	1 736	47,6	950	26,0	260	7,1	296	8,1
		904	80,4	E	75	2,0	3 642	1 853	50,9	1 119	30,7	212	5,8	154	4,2
223	Ermershausen .....	484	416	Z	5	1,2	411	228	55,5	81	19,7	23	5,6	44	10,7
		68	86,0	E	5	1,2	411	255	62,0	97	23,6	19	4,6	14	3,4
	Zusammen	68 682	55 157	Z	901	1,6	54 256	27 215	50,2	13 257	24,4	2 872	5,3	4 934	9,1
		13 525	80,3	E	1 124	2,0	54 033	28 852	53,4	15 718	29,1	2 249	4,2	2 882	5,3

675 Landkreis Kitzingen

111	Abtswind, M .....	625	520	Z	8	1,5	512	278	54,3	99	19,3	34	6,6	59	11,5
		105	83,2	E	14	2,7	506	317	62,6	108	21,3	17	3,4	32	6,3
112	Albertshofen .....	1 670	1 328	Z	11	0,8	1 317	590	44,8	398	30,2	95	7,2	115	8,7
		342	79,5	E	15	1,1	1 313	671	51,1	435	33,1	69	5,3	58	4,4
113	Biebelried .....	946	730	Z	7	1,0	723	425	58,8	111	15,4	46	6,4	74	10,2
		216	77,2	E	21	2,9	709	465	65,6	127	17,9	37	5,2	32	4,5
114	Buchbrunn .....	848	662	Z	8	1,2	654	286	43,7	191	29,2	60	9,2	64	9,8
		186	78,1	E	18	2,7	644	317	49,2	216	33,5	44	6,8	40	6,2
116	Castell .....	646	550	Z	6	1,1	544	295	54,2	106	19,5	40	7,4	43	7,9
		96	85,1	E	10	1,8	540	324	60,0	109	20,2	28	5,2	22	4,1
117	Dettelbach, St .....	5 434	4 312	Z	70	1,6	4 242	2 115	49,9	1 093	25,8	276	6,5	391	9,2
		1 122	79,4	E	89	2,1	4 223	2 374	56,2	1 213	28,7	180	4,3	195	4,6
127	Geiselwind, M .....	1 790	1 425	Z	21	1,5	1 404	799	56,9	270	19,2	69	4,9	124	8,8
		365	79,6	E	29	2,0	1 396	912	65,3	279	20,0	47	3,4	63	4,5
131	Großlangheim, M .....	1 183	936	Z	14	1,5	922	478	51,8	245	26,6	55	6,0	61	6,6
		247	79,1	E	20	2,1	916	533	58,2	253	27,6	40	4,4	38	4,1
139	Iphofen, St .....	3 472	2 905	Z	30	1,0	2 875	1 494	52,0	680	23,7	168	5,8	306	10,6
		567	83,7	E	32	1,1	2 873	1 704	59,3	734	25,5	107	3,7	158	5,5
141	Kitzingen, GKSt .....	15 201	10 919	Z	166	1,5	10 753	4 545	42,3	3 378	31,4	854	7,9	967	9,0
		4 282	71,8	E	186	1,7	10 733	5 189	48,3	3 778	35,2	559	5,2	485	4,5
142	Kleinlangheim, M .....	1 299	1 043	Z	11	1,1	1 032	450	43,6	332	32,2	52	5,0	71	6,9
		256	80,3	E	17	1,6	1 026	506	49,3	362	35,3	38	3,7	36	3,5

Z = Zweitstimmen. E = Erststimmen.



Noch: 1. Ergebnisse der Bundestagswahl 2005 nach

Schl. Nr.	Gebiet	Wahlberechtigte		Wähler	Art der Stimme	Ungültige Stimmen		Gültige Stimmen		Von den gültigen Stimmen entfielen auf							
		Nichtwähler	Wahlbeteiligung in %			Anzahl	%	Anzahl	%	CSU		SPD		GRÜNE		FDP	
										Anzahl	%	Anzahl	%	Anzahl	%	Anzahl	%

Noch: Unterfranken

675 Noch: Landkreis Kitzingen

144	Mainbernheim, St .....	1 831	1 461	Z	19	1,3	1 442	599	41,5	481	33,4	81	5,6	142	9,8
		370	79,8	E	22	1,5	1 439	671	46,6	542	37,7	55	3,8	73	5,1
146	Mainstockheim .....	1 447	1 187	Z	13	1,1	1 174	427	36,4	441	37,6	89	7,6	99	8,4
		260	82,0	E	20	1,7	1 167	506	43,4	489	41,9	51	4,4	37	3,2
147	Marktbreit, St .....	2 934	2 262	Z	24	1,1	2 238	1 002	44,8	632	28,2	161	7,2	245	10,9
		672	77,1	E	24	1,1	2 238	1 154	51,6	720	32,2	110	4,9	124	5,5
148	Markt Einersheim, M .....	942	727	Z	9	1,2	718	294	40,9	258	35,9	54	7,5	58	8,1
		215	77,2	E	11	1,5	716	328	45,8	291	40,6	28	3,9	33	4,6
149	Marktsteft, St .....	1 352	1 034	Z	10	1,0	1 024	440	43,0	318	31,1	50	4,9	111	10,8
		318	76,5	E	14	1,4	1 020	519	50,9	342	33,5	38	3,7	47	4,6
150	Martinsheim .....	802	665	Z	3	0,5	662	320	48,3	136	20,5	64	9,7	99	15,0
		137	82,9	E	10	1,5	655	396	60,5	151	23,1	40	6,1	37	5,6
155	Nordheim a.Main .....	777	690	Z	19	2,8	671	464	69,2	87	13,0	27	4,0	53	7,9
		87	88,8	E	19	2,8	671	488	72,7	97	14,5	17	2,5	41	6,1
156	Obernbreit, M .....	1 441	1 183	Z	17	1,4	1 166	475	40,7	370	31,7	111	9,5	121	10,4
		258	82,1	E	15	1,3	1 168	566	48,5	426	36,5	68	5,8	53	4,5
158	Prichsenstadt, St .....	2 465	2 081	Z	28	1,3	2 053	1 115	54,3	470	22,9	106	5,2	165	8,0
		384	84,4	E	49	2,4	2 032	1 256	61,8	477	23,5	63	3,1	84	4,1
161	Rödelsee .....	1 207	1 038	Z	17	1,6	1 021	530	51,9	220	21,5	69	6,8	95	9,3
		169	86,0	E	25	2,4	1 013	589	58,1	248	24,5	50	4,9	64	6,3
162	Rüdenhausen, M .....	670	539	Z	9	1,7	530	266	50,2	120	22,6	21	4,0	66	12,5
		131	80,4	E	10	1,9	529	318	60,1	130	24,6	14	2,6	30	5,7
165	Schwarzach a.Main, M .....	2 704	2 240	Z	22	1,0	2 218	1 325	59,7	412	18,6	140	6,3	161	7,3
		464	82,8	E	36	1,6	2 204	1 431	64,9	471	21,4	91	4,1	87	3,9
166	Segnitz .....	629	510	Z	8	1,6	502	238	47,4	142	28,3	34	6,8	47	9,4
		119	81,1	E	10	2,0	500	275	55,0	158	31,6	24	4,8	12	2,4
167	Seinsheim, M .....	862	676	Z	7	1,0	669	402	60,1	98	14,6	45	6,7	56	8,4
		186	78,4	E	14	2,1	662	454	68,6	117	17,7	26	3,9	22	3,3
169	Sommerach .....	1 039	918	Z	7	0,8	911	568	62,3	151	16,6	58	6,4	78	8,6
		121	88,4	E	16	1,7	902	550	61,0	221	24,5	32	3,5	64	7,1
170	Sulzfeld a.Main .....	1 054	897	Z	16	1,8	881	489	55,5	184	20,9	39	4,4	106	12,0
		157	85,1	E	8	0,9	889	564	63,4	201	22,6	36	4,0	45	5,1
174	Volkach, St .....	6 958	5 630	Z	69	1,2	5 561	2 880	51,8	1 367	24,6	385	6,9	522	9,4
		1 328	80,9	E	98	1,7	5 532	3 091	55,9	1 662	30,0	240	4,3	257	4,6
177	Wiesenbronn .....	787	657	Z	5	0,8	652	290	44,5	186	28,5	34	5,2	63	9,7
		130	83,5	E	12	1,8	645	326	50,5	200	31,0	28	4,3	44	6,8
178	Wiesentheid, M .....	3 618	2 782	Z	30	1,1	2 752	1 413	51,3	588	21,4	182	6,6	289	10,5
		836	76,9	E	53	1,9	2 729	1 585	58,1	654	24,0	150	5,5	157	5,8
179	Willanzheim, M .....	1 245	1 027	Z	17	1,7	1 010	571	56,5	191	18,9	53	5,2	81	8,0
		218	82,5	E	21	2,0	1 006	632	62,8	214	21,3	40	4,0	48	4,8
Zusammen		67 878	53 534	Z	701	1,3	52 833	25 863	49,0	13 755	26,0	3 552	6,7	4 932	9,3
		14 344	78,9	E	938	1,8	52 596	29 011	55,2	15 425	29,3	2 367	4,5	2 518	4,8

676 Landkreis Miltenberg

111	Altenbuch .....	1 034	804	Z	19	2,4	785	501	63,8	145	18,5	18	2,3	70	8,9
		230	77,8	E	14	1,7	790	554	70,1	149	18,9	16	2,0	33	4,2
112	Amorbach, St .....	3 246	2 554	Z	55	2,2	2 499	1 239	49,6	695	27,8	153	6,1	235	9,4
		692	78,7	E	55	2,2	2 499	1 428	57,1	743	29,7	130	5,2	99	4,0
116	Bürgstadt, M .....	3 353	2 767	Z	23	0,8	2 744	1 318	48,0	832	30,3	189	6,9	254	9,3
		586	82,5	E	35	1,3	2 732	1 486	54,4	857	31,4	177	6,5	127	4,6
117	Collenberg .....	1 892	1 535	Z	24	1,6	1 511	787	52,1	453	30,0	65	4,3	117	7,7
		357	81,1	E	27	1,8	1 508	874	58,0	476	31,6	40	2,7	55	3,6
118	Dorfprozelten .....	1 486	1 237	Z	12	1,0	1 225	611	49,9	406	33,1	66	5,4	82	6,7
		249	83,2	E	13	1,1	1 224	691	56,5	415	33,9	44	3,6	37	3,0
119	Eichenbühl .....	2 050	1 684	Z	26	1,5	1 658	964	58,1	377	22,7	59	3,6	152	9,2
		366	82,1	E	42	2,5	1 642	1 011	61,6	392	23,9	44	2,7	154	9,4
121	Elsenfeld, M .....	5 867	4 617	Z	93	2,0	4 524	2 239	49,5	1 230	27,2	309	6,8	416	9,2
		1 250	78,7	E	120	2,6	4 497	2 491	55,4	1 335	29,7	321	7,1	163	3,6

Z = Zweitstimmen. E = Erststimmen.



Noch: 1. Ergebnisse der Bundestagswahl 2005 nach

Schl. Nr.	Gebiet	Wahlberechtigte		Wähler	Art der Stimme	Ungültige Stimmen		Gültige Stimmen		Von den gültigen Stimmen entfielen auf							
		Nichtwähler	Wahlbeteiligung in %			Anzahl	%	Anzahl	%	CSU		SPD		GRÜNE		FDP	
										Anzahl	%	Anzahl	%	Anzahl	%	Anzahl	%
1	2	3	4	5	6	7	8	9	10	11	12	13	14				

Noch: Unterfranken

676 Noch: Landkreis Miltenberg

122	Erlenbach a.Main, St	6 751 1 630	5 121 75,9	Z E	101 103	2,0 2,0	5 020 5 018	2 231 2 574	44,4 51,3	1 644 1 766	32,7 35,2	353 314	7,0 6,3	402 142	8,0 2,8
123	Eschau, M	3 093 615	2 478 80,1	Z E	42 48	1,7 1,9	2 436 2 430	1 194 1 330	49,0 54,7	703 707	28,9 29,1	114 182	4,7 7,5	211 77	8,7 3,2
124	Faulbach	2 086 371	1 715 82,2	Z E	37 46	2,2 2,7	1 678 1 669	822 903	49,0 54,1	541 571	32,2 34,2	83 65	4,9 3,9	115 59	6,9 3,5
125	Großheubach, M	3 842 784	3 058 79,6	Z E	46 54	1,5 1,8	3 012 3 004	1 459 1 661	48,4 55,3	932 954	30,9 31,8	149 129	4,9 4,3	248 140	8,2 4,7
126	Großwallstadt	3 016 508	2 508 83,2	Z E	34 44	1,4 1,8	2 474 2 464	1 280 1 483	51,7 60,2	603 648	24,4 26,3	173 169	7,0 6,9	235 77	9,5 3,1
128	Hausen	1 482 257	1 225 82,7	Z E	24 31	2,0 2,5	1 201 1 194	709 784	59,0 65,7	238 227	19,8 19,0	50 81	4,2 6,8	84 43	7,0 3,6
131	Kirchzell, M	1 922 288	1 634 85,0	Z E	49 50	3,0 3,1	1 585 1 584	898 979	56,7 61,8	424 440	26,8 27,8	59 58	3,7 3,7	122 48	7,7 3,0
132	Kleinheubach, M	2 457 567	1 890 76,9	Z E	25 28	1,3 1,5	1 865 1 862	845 943	45,3 50,6	646 676	34,6 36,3	107 91	5,7 4,9	144 74	7,7 4,0
133	Kleinwallstadt, M	4 172 885	3 287 78,8	Z E	77 100	2,3 3,0	3 210 3 187	1 458 1 739	45,4 54,6	872 935	27,2 29,3	274 233	8,5 7,3	348 142	10,8 4,5
134	Klingenberg a.Main, St	4 388 995	3 393 77,3	Z E	52 68	1,5 2,0	3 341 3 325	1 454 1 676	43,5 50,4	1 087 1 161	32,5 34,9	246 214	7,4 6,4	281 122	8,4 3,7
135	Laudenbach	1 045 217	828 79,2	Z E	5 7	0,6 0,8	823 821	402 459	48,8 55,9	234 236	28,4 28,7	53 58	6,4 7,1	83 46	10,1 5,6
136	Leidersbach	3 676 672	3 004 81,7	Z E	64 61	2,1 2,0	2 940 2 943	1 805 2 037	61,4 69,2	484 522	16,5 17,7	181 172	6,2 5,8	237 87	8,1 3,0
139	Miltenberg, St	7 008 1 618	5 390 76,9	Z E	83 100	1,5 1,9	5 307 5 290	2 650 2 984	49,9 56,4	1 342 1 498	25,3 28,3	413 363	7,8 6,9	586 283	11,0 5,3
140	Mömlingen	3 838 732	3 106 80,9	Z E	63 78	2,0 2,5	3 043 3 028	1 501 1 805	49,3 59,6	777 784	25,5 25,9	202 196	6,6 6,5	289 107	9,5 3,5
141	Mönchberg, M	1 974 363	1 611 81,6	Z E	25 28	1,6 1,7	1 586 1 583	853 998	53,8 63,0	344 360	21,7 22,7	111 80	7,0 5,1	153 71	9,6 4,5
143	Neunkirchen	1 223 165	1 058 86,5	Z E	10 17	0,9 1,6	1 048 1 041	738 764	70,4 73,4	150 165	14,3 15,9	41 24	3,9 2,3	74 69	7,1 6,6
144	Niedernberg	3 578 695	2 883 80,6	Z E	39 52	1,4 1,8	2 844 2 831	1 404 1 652	49,4 58,4	664 736	23,3 26,0	259 206	9,1 7,3	285 125	10,0 4,4
145	Obernburg a.Main, St	6 541 1 314	5 227 79,9	Z E	87 93	1,7 1,8	5 140 5 134	2 512 3 076	48,9 59,9	1 366 1 342	26,6 26,1	348 356	6,8 6,9	537 182	10,4 3,5
151	Röllbach	1 240 212	1 028 82,9	Z E	24 23	2,3 2,2	1 004 1 005	578 638	57,6 63,5	221 223	22,0 22,2	50 52	5,0 5,2	59 39	5,9 3,9
153	Rüdenau	666 132	534 80,2	Z E	10 8	1,9 1,5	524 526	244 287	46,6 54,6	181 172	34,5 32,7	27 30	5,2 5,7	56 23	10,7 4,4
156	Schneeberg, M	1 425 281	1 144 80,3	Z E	20 19	1,7 1,7	1 124 1 125	664 722	59,1 64,2	261 277	23,2 24,6	39 35	3,5 3,1	78 47	6,9 4,2
158	Stadtprozelten, St	1 188 324	864 72,7	Z E	20 26	2,3 3,0	844 838	415 481	49,2 57,4	217 250	25,7 29,8	50 26	5,9 3,1	79 30	9,4 3,6
160	Sulzbach a.Main, M	5 300 1 075	4 225 79,7	Z E	75 91	1,8 2,2	4 150 4 134	2 052 2 356	49,4 57,0	999 1 133	24,1 27,4	356 274	8,6 6,6	422 203	10,2 4,9
165	Weilbach, M	1 809 327	1 482 81,9	Z E	18 19	1,2 1,3	1 464 1 463	742 833	50,7 56,9	427 427	29,2 29,2	84 93	5,7 6,4	111 49	7,6 3,3
169	Wörth a.Main, St	3 341 832	2 509 75,1	Z E	29 43	1,2 1,7	2 480 2 466	1 132 1 374	45,6 55,7	761 769	30,7 31,2	139 145	5,6 5,9	254 83	10,2 3,4
	Zusammen	95 989 19 589	76 400 79,6	Z E	1 311 1 543	1,7 2,0	75 089 74 857	37 701 43 073	50,2 57,5	20 256 21 346	27,0 28,5	4 820 4 418	6,4 5,9	6 819 3 036	9,1 4,1

677 Landkreis Main-Spessart

114	Arnstein, St	6 508 1 232	5 276 81,1	Z E	77 117	1,5 2,2	5 199 5 159	2 909 3 231	56,0 62,6	996 1 100	19,2 21,3	339 327	6,5 6,3	445 218	8,6 4,2
116	Aura i.Sinngrund	817 160	657 80,4	Z E	11 11	1,7 1,7	646 646	287 335	44,4 51,9	179 170	27,7 26,3	17 17	2,6 2,6	64 33	9,9 5,1

Z = Zweitstimmen. E = Erststimmen.



Noch: 1. Ergebnisse der Bundestagswahl 2005 nach

Schl. Nr.	Gebiet	Wahlberechtigte		Wähler	Art der Stimme	Ungültige Stimmen		Gültige Stimmen		Von den gültigen Stimmen entfielen auf							
		Nichtwähler	Wahlbeteiligung in %			Anzahl	%	Anzahl	%	CSU		SPD		GRÜNE		FDP	
										Anzahl	%	Anzahl	%	Anzahl	%	Anzahl	%
1	2	3	4	5	6	7	8	9	10	11	12	13	14				
Noch: Unterfranken																	
677 Noch: Landkreis Main-Spessart																	
119	Birkenfeld	1 704	1 404	Z	13	0,9	1 391	784	56,4	328	23,6	53	3,8	92	6,6		
		300	82,4	E	18	1,3	1 386	833	60,1	351	25,3	70	5,1	51	3,7		
120	Bischbrunn	1 486	1 186	Z	28	2,4	1 158	675	58,3	220	19,0	50	4,3	84	7,3		
		300	79,8	E	30	2,5	1 156	738	63,8	229	19,8	50	4,3	45	3,9		
122	Burgsinn, M	2 049	1 672	Z	17	1,0	1 655	804	48,6	524	31,7	89	5,4	109	6,6		
		377	81,6	E	26	1,6	1 646	896	54,4	504	30,6	78	4,7	65	3,9		
125	Erlenbach b.Marktheidenfeld	1 915	1 587	Z	19	1,2	1 568	801	51,1	445	28,4	105	6,7	105	6,7		
		328	82,9	E	20	1,3	1 567	890	56,8	484	30,9	81	5,2	61	3,9		
126	Esselbach	1 605	1 245	Z	24	1,9	1 221	608	49,8	263	21,5	119	9,7	84	6,9		
		360	77,6	E	23	1,8	1 222	668	54,7	293	24,0	103	8,4	50	4,1		
127	Eußenheim	2 634	2 213	Z	30	1,4	2 183	1 369	62,7	380	17,4	96	4,4	173	7,9		
		421	84,0	E	28	1,3	2 185	1 520	69,6	386	17,7	88	4,0	89	4,1		
128	Fellen	735	654	Z	-	-	654	453	69,3	84	12,8	28	4,3	55	8,4		
		81	89,0	E	4	0,6	650	506	77,8	76	11,7	21	3,2	20	3,1		
129	Frammersbach, M	3 853	3 336	Z	114	3,4	3 222	1 491	46,3	1 092	33,9	202	6,3	216	6,7		
		517	86,6	E	141	4,2	3 195	1 665	52,1	1 188	37,2	147	4,6	97	3,0		
131	Gemünden a.Main, St	8 702	6 414	Z	137	2,1	6 277	3 262	52,0	1 551	24,7	401	6,4	536	8,5		
		2 288	73,7	E	154	2,4	6 260	3 662	58,5	1 602	25,6	367	5,9	293	4,7		
132	Gössenheim	1 021	831	Z	18	2,2	813	449	55,2	189	23,2	47	5,8	58	7,1		
		190	81,4	E	27	3,2	804	495	61,6	189	23,5	46	5,7	33	4,1		
133	Gräfendorf	1 153	949	Z	12	1,3	937	502	53,6	187	20,0	39	4,2	99	10,6		
		204	82,3	E	20	2,1	929	602	64,8	187	20,1	40	4,3	42	4,5		
135	Hafenlohr	1 438	1 148	Z	13	1,1	1 135	546	48,1	310	27,3	109	9,6	99	8,7		
		290	79,8	E	18	1,6	1 130	609	53,9	353	31,2	83	7,3	43	3,8		
137	Hasloch	1 052	838	Z	17	2,0	821	367	44,7	238	29,0	66	8,0	64	7,8		
		214	79,7	E	18	2,1	820	410	50,0	263	32,1	60	7,3	26	3,2		
142	Himmelstadt	1 347	1 128	Z	25	2,2	1 103	539	48,9	294	26,7	84	7,6	83	7,5		
		219	83,7	E	27	2,4	1 101	598	54,3	299	27,2	99	9,0	48	4,4		
146	Karbach, M	1 129	917	Z	16	1,7	901	476	52,8	191	21,2	73	8,1	67	7,4		
		212	81,2	E	18	2,0	899	513	57,1	239	26,6	47	5,2	41	4,6		
148	Karlstadt, St	11 531	9 428	Z	115	1,2	9 313	4 691	50,4	2 543	27,3	638	6,9	710	7,6		
		2 103	81,8	E	172	1,8	9 256	5 190	56,1	2 789	30,1	582	6,3	282	3,0		
149	Karsbach	1 385	1 143	Z	14	1,2	1 129	670	59,3	224	19,8	53	4,7	73	6,5		
		242	82,5	E	15	1,3	1 128	721	63,9	251	22,3	35	3,1	46	4,1		
151	Kreuzwertheim, M	3 026	2 500	Z	43	1,7	2 457	1 098	44,7	693	28,2	196	8,0	246	10,0		
		526	82,6	E	51	2,0	2 449	1 302	53,2	748	30,5	164	6,7	106	4,3		
154	Triefenstein, M	3 317	2 735	Z	44	1,6	2 691	1 349	50,1	712	26,5	179	6,7	207	7,7		
		582	82,5	E	55	2,0	2 680	1 507	56,2	784	29,3	141	5,3	88	3,3		
155	Lohr a.Main, St	11 949	9 647	Z	97	1,0	9 550	4 514	47,3	2 815	29,5	779	8,2	860	9,0		
		2 302	80,7	E	127	1,3	9 520	5 054	53,1	3 143	33,0	659	6,9	359	3,8		
157	Marktheidenfeld, St	8 388	6 476	Z	93	1,4	6 383	3 038	47,6	1 674	26,2	551	8,6	582	9,1		
		1 912	77,2	E	132	2,0	6 344	3 392	53,5	1 848	29,1	437	6,9	272	4,3		
159	Mittelsinn	713	611	Z	6	1,0	605	248	41,0	208	34,4	31	5,1	60	9,9		
		102	85,7	E	11	1,8	600	288	48,0	221	36,8	23	3,8	26	4,3		
164	Neuendorf	705	595	Z	7	1,2	588	340	57,8	134	22,8	40	6,8	39	6,6		
		110	84,4	E	7	1,2	588	358	60,9	154	26,2	33	5,6	22	3,7		
165	Neuhütten	976	763	Z	12	1,6	751	373	49,7	199	26,5	56	7,5	53	7,1		
		213	78,2	E	17	2,2	746	415	55,6	234	31,4	42	5,6	23	3,1		
166	Neustadt a.Main	1 057	850	Z	8	0,9	842	375	44,5	298	35,4	49	5,8	54	6,4		
		207	80,4	E	21	2,5	829	409	49,3	318	38,4	47	5,7	25	3,0		
169	Obersinn, M	890	675	Z	9	1,3	666	337	50,6	161	24,2	59	8,9	50	7,5		
		215	75,8	E	10	1,5	665	358	53,8	197	29,6	39	5,9	15	2,3		
170	Partenstein	2 311	1 884	Z	47	2,5	1 837	665	36,2	792	43,1	159	8,7	92	5,0		
		427	81,5	E	50	2,7	1 834	709	38,7	887	48,4	122	6,7	50	2,7		
172	Rechtenbach	849	627	Z	15	2,4	612	270	44,1	217	35,5	28	4,6	51	8,3		
		222	73,9	E	21	3,3	606	295	48,7	231	38,1	27	4,5	27	4,5		

Z = Zweitstimmen. E = Erststimmen.





Noch: 1. Ergebnisse der Bundestagswahl 2005 nach

Schl. Nr.	Gebiet	Wahlberechtigte		Wähler	Art der Stimme	Ungültige Stimmen		Gültige Stimmen		Von den gültigen Stimmen entfielen auf							
		Nichtwähler	Wahlbeteiligung in %			Anzahl	%	Anzahl	%	CSU		SPD		GRÜNE		FDP	
										Anzahl	%	Anzahl	%	Anzahl	%	Anzahl	%

Noch: Unterfranken

677 Noch: Landkreis Main-Spessart

175	Retzstadt	1 316	1 118	Z	17	1,5	1 101	628	57,0	219	19,9	69	6,3	90	8,2
		198	85,0	E	23	2,1	1 095	709	64,7	233	21,3	65	5,9	33	3,0
177	Rieneck, St	1 713	1 413	Z	26	1,8	1 387	723	52,1	306	22,1	71	5,1	123	8,9
		300	82,5	E	28	2,0	1 385	831	60,0	320	23,1	69	5,0	59	4,3
178	Roden	815	634	Z	11	1,7	623	351	56,3	124	19,9	35	5,6	63	10,1
		181	77,8	E	11	1,7	623	403	64,7	135	21,7	24	3,9	31	5,0
181	Rothenfels, St	842	655	Z	10	1,5	645	289	44,8	222	34,4	43	6,7	31	4,8
		187	77,8	E	11	1,7	644	314	48,8	244	37,9	36	5,6	22	3,4
182	Schollbrunn	744	562	Z	8	1,4	554	279	50,4	158	28,5	31	5,6	21	3,8
		182	75,5	E	10	1,8	552	300	54,3	159	28,8	34	6,2	14	2,5
186	Steinfeld	1 786	1 522	Z	21	1,4	1 501	858	57,2	343	22,9	81	5,4	111	7,4
		264	85,2	E	24	1,6	1 498	963	64,3	344	23,0	68	4,5	55	3,7
189	Thüngen, M	1 083	898	Z	4	0,4	894	366	40,9	328	36,7	47	5,3	71	7,9
		185	82,9	E	9	1,0	889	402	45,2	352	39,6	49	5,5	31	3,5
193	Urspringen	1 024	783	Z	16	2,0	767	427	55,7	199	25,9	33	4,3	56	7,3
		241	76,5	E	18	2,3	765	466	60,9	217	28,4	29	3,8	25	3,3
200	Wiesthal	1 139	953	Z	23	2,4	930	404	43,4	325	34,9	44	4,7	79	8,5
		186	83,7	E	30	3,1	923	457	49,5	350	37,9	38	4,1	34	3,7
203	Zellingen, M	5 011	4 095	Z	57	1,4	4 038	1 845	45,7	1 207	29,9	330	8,2	323	8,0
		916	81,7	E	76	1,9	4 019	2 084	51,9	1 271	31,6	297	7,4	167	4,2
	Zusammen	101 718	82 022	Z	1 274	1,6	80 748	40 460	50,1	21 572	26,7	5 519	6,8	6 478	8,0
		19 696	80,6	E	1 629	2,0	80 393	45 098	56,1	23 343	29,0	4 784	6,0	3 067	3,8

678 Landkreis Schweinfurt

115	Bergheimfeld	3 973	3 274	Z	45	1,4	3 229	1 568	48,6	814	25,2	201	6,2	276	8,5
		699	82,4	E	73	2,2	3 201	1 707	53,3	853	26,6	173	5,4	128	4,0
122	Dingolshausen	972	823	Z	12	1,5	811	474	58,4	159	19,6	40	4,9	72	8,9
		149	84,7	E	17	2,1	806	514	63,8	157	19,5	28	3,5	46	5,7
123	Dittelbrunn	5 930	4 975	Z	51	1,0	4 924	2 431	49,4	1 175	23,9	418	8,5	474	9,6
		955	83,9	E	73	1,5	4 902	2 785	56,8	1 226	25,0	328	6,7	188	3,8
124	Donnersdorf	1 478	1 214	Z	30	2,5	1 184	698	59,0	195	16,5	57	4,8	112	9,5
		264	82,1	E	39	3,2	1 175	783	66,6	213	18,1	45	3,8	42	3,6
128	Euerbach	2 434	2 044	Z	33	1,6	2 011	903	44,9	542	27,0	162	8,1	193	9,6
		390	84,0	E	44	2,2	2 000	1 032	51,6	584	29,2	129	6,5	82	4,1
130	Frankenwinheim	764	649	Z	13	2,0	636	405	63,7	99	15,6	37	5,8	43	6,8
		115	84,9	E	14	2,2	635	424	66,8	127	20,0	29	4,6	19	3,0
132	Geldersheim	2 015	1 623	Z	34	2,1	1 589	773	48,6	399	25,1	107	6,7	119	7,5
		392	80,5	E	29	1,8	1 594	853	53,5	416	26,1	81	5,1	71	4,5
134	Gerolzhofen, St	5 349	4 091	Z	44	1,1	4 047	2 021	49,9	945	23,4	268	6,6	397	9,8
		1 258	76,5	E	63	1,5	4 028	2 270	56,4	1 051	26,1	214	5,3	206	5,1
135	Gochsheim	5 090	3 960	Z	60	1,5	3 900	1 562	40,1	1 233	31,6	231	5,9	326	8,4
		1 130	77,8	E	77	1,9	3 883	1 834	47,2	1 276	32,9	178	4,6	135	3,5
136	Grafenrheinfeld	2 617	2 228	Z	36	1,6	2 192	977	44,6	639	29,2	158	7,2	164	7,5
		389	85,1	E	39	1,8	2 189	1 083	49,5	631	28,8	134	6,1	90	4,1
138	Grettstadt	3 254	2 730	Z	62	2,3	2 668	1 399	52,4	576	21,6	156	5,8	227	8,5
		524	83,9	E	66	2,4	2 664	1 595	59,9	572	21,5	131	4,9	99	3,7
150	Kolitzheim	4 349	3 688	Z	48	1,3	3 640	2 061	56,6	639	17,6	207	5,7	315	8,7
		661	84,8	E	83	2,3	3 605	2 267	62,9	719	19,9	150	4,2	159	4,4
153	Lülsfeld	647	569	Z	15	2,6	554	323	58,3	82	14,8	33	6,0	43	7,8
		78	87,9	E	18	3,2	551	346	62,8	102	18,5	18	3,3	23	4,2
157	Michelau i.Steigerwald	942	776	Z	20	2,6	756	439	58,1	110	14,6	52	6,9	62	8,2
		166	82,4	E	28	3,6	748	473	63,2	130	17,4	38	5,1	34	4,5
160	Niederwerrn	6 084	4 787	Z	60	1,3	4 727	2 041	43,2	1 354	28,6	346	7,3	388	8,2
		1 297	78,7	E	82	1,7	4 705	2 303	48,9	1 482	31,5	248	5,3	187	4,0
164	Oberschwarzach, M	1 135	975	Z	12	1,2	963	594	61,7	124	12,9	47	4,9	87	9,0
		160	85,9	E	20	2,1	955	640	67,0	142	14,9	35	3,7	56	5,9
168	Poppenhausen	3 319	2 707	Z	24	0,9	2 683	1 433	53,4	546	20,4	185	6,9	219	8,2
		612	81,6	E	41	1,5	2 666	1 593	59,8	565	21,2	152	5,7	100	3,8

Z = Zweitstimmen. E = Erststimmen.



Noch: 1. Ergebnisse der Bundestagswahl 2005 nach

Schl. Nr.	Gebiet	Wahlberechtigte		Wähler	Art der Stimme	Ungültige Stimmen		Gültige Stimmen		Von den gültigen Stimmen entfielen auf							
		Nichtwähler	Wahlbeteiligung in %			Anzahl	%	Anzahl	%	CSU		SPD		GRÜNE		FDP	
										Anzahl	%	Anzahl	%	Anzahl	%	Anzahl	%

Noch: Unterfranken

678 Noch: Landkreis Schweinfurt

170	Röthlein	3 636 681	2 955 81,3	Z E	74 54	2,5 1,8	2 881 2 901	1 549 1 738	53,8 59,9	669 664	23,2 22,9	161 144	5,6 5,0	215 113	7,5 3,9
174	Schonungen	6 463 1 014	5 449 84,3	Z E	92 108	1,7 2,0	5 357 5 341	2 618 2 902	48,9 54,3	1 352 1 438	25,2 26,9	355 277	6,6 5,2	419 201	7,8 3,8
175	Schwanfeld	1 531 258	1 273 83,1	Z E	30 33	2,4 2,6	1 243 1 240	640 711	51,5 57,3	281 295	22,6 23,8	67 59	5,4 4,8	134 77	10,8 6,2
176	Schwebheim	3 155 615	2 540 80,5	Z E	33 42	1,3 1,7	2 507 2 498	998 1 164	39,8 46,6	775 837	30,9 33,5	207 155	8,3 6,2	222 92	8,9 3,7
178	Sennfeld	3 099 603	2 496 80,5	Z E	37 41	1,5 1,6	2 459 2 455	977 1 085	39,7 44,2	791 811	32,2 33,0	192 192	7,8 7,8	204 108	8,3 4,4
181	Stadtlauringen, M	3 413 645	2 768 81,1	Z E	34 45	1,2 1,6	2 734 2 723	1 426 1 604	52,2 58,9	557 600	20,4 22,0	178 122	6,5 4,5	224 113	8,2 4,1
183	Sulzheim	1 587 245	1 342 84,6	Z E	26 26	1,9 1,9	1 316 1 316	769 847	58,4 64,4	193 193	14,7 14,7	63 59	4,8 4,5	107 69	8,1 5,2
186	Üchtelhausen	3 229 522	2 707 83,8	Z E	39 35	1,4 1,3	2 668 2 672	1 368 1 544	51,3 57,8	586 621	22,0 23,2	152 144	5,7 5,4	205 97	7,7 3,6
190	Waigolshausen	2 271 302	1 969 86,7	Z E	23 25	1,2 1,3	1 946 1 944	999 1 096	51,3 56,4	431 457	22,1 23,5	114 104	5,9 5,3	174 99	8,9 5,1
192	Wasserlosen	2 742 365	2 377 86,7	Z E	32 42	1,3 1,8	2 345 2 335	1 470 1 611	62,7 69,0	355 346	15,1 14,8	110 96	4,7 4,1	171 82	7,3 3,5
193	Werneck, M	8 362 1 429	6 933 82,9	Z E	142 182	2,0 2,6	6 791 6 751	3 752 4 119	55,2 61,0	1 290 1 328	19,0 19,7	497 430	7,3 6,4	523 270	7,7 4,0
196	Wipfeld	864 164	700 81,0	Z E	10 10	1,4 1,4	690 690	427 465	61,9 67,4	122 119	17,7 17,2	26 25	3,8 3,6	45 22	6,5 3,2
	Zusammen	90 704 16 082	74 622 82,3	Z E	1 171 1 449	1,6 1,9	73 451 73 173	37 095 41 388	50,5 56,6	17 033 17 955	23,2 24,5	4 827 3 918	6,6 5,4	6 160 3 008	8,4 4,1

679 Landkreis Würzburg

114	Aub, St	1 163 187	976 83,9	Z E	9 13	0,9 1,3	967 963	570 645	58,9 67,0	164 167	17,0 17,3	64 43	6,6 4,5	89 41	9,2 4,3
117	Bergtheim	2 690 394	2 296 85,4	Z E	37 47	1,6 2,0	2 259 2 249	1 193 1 269	52,8 56,4	487 563	21,6 25,0	191 131	8,5 5,8	186 112	8,2 5,0
118	Bieberehren	782 127	655 83,8	Z E	15 14	2,3 2,1	640 641	390 429	60,9 66,9	121 121	18,9 18,9	41 29	6,4 4,5	43 27	6,7 4,2
122	Büthard, M	1 041 171	870 83,6	Z E	12 20	1,4 2,3	858 850	567 639	66,1 75,2	94 96	11,0 11,3	43 24	5,0 2,8	91 45	10,6 5,3
124	Eibelstadt, St	2 240 315	1 925 85,9	Z E	21 31	1,1 1,6	1 904 1 894	784 889	41,2 46,9	586 650	30,8 34,3	186 132	9,8 7,0	181 71	9,5 3,7
126	Eisingen	2 548 514	2 034 79,8	Z E	13 15	0,6 0,7	2 021 2 019	847 931	41,9 46,1	613 723	30,3 35,8	201 151	9,9 7,5	201 85	9,9 4,2
128	Erlabrunn	1 244 150	1 094 87,9	Z E	13 16	1,2 1,5	1 081 1 078	485 540	44,9 50,7	328 359	30,3 33,3	96 78	8,9 7,2	103 46	9,5 4,3
130	Estenfeld	3 817 614	3 203 83,9	Z E	39 44	1,2 1,4	3 164 3 159	1 459 1 611	46,7 51,0	840 958	26,5 30,3	313 224	9,9 7,1	295 149	9,3 4,7
131	Frickenhäuser a. Main, M	1 043 221	822 78,8	Z E	16 12	1,9 1,5	806 810	369 428	45,8 52,8	269 282	33,4 34,8	48 30	6,0 3,7	67 29	8,3 3,6
134	Gaukönigshofen	1 848 217	1 631 88,3	Z E	21 43	1,3 2,6	1 610 1 588	1 010 1 140	62,7 71,8	258 251	16,0 15,8	96 51	6,0 3,2	119 65	7,4 4,1
135	Gelchsheim, M	671 87	584 87,0	Z E	5 8	0,9 1,4	579 576	359 417	62,0 72,4	95 80	16,4 13,9	35 26	6,0 4,5	40 17	6,9 3,0
136	Gerbrunn	4 715 847	3 868 82,0	Z E	30 29	0,8 0,7	3 838 3 839	1 394 1 496	36,3 39,0	1 244 1 504	32,4 39,2	549 379	14,3 9,9	364 216	9,5 5,6
137	Geroldshausen	951 144	807 84,9	Z E	18 13	2,2 1,6	789 794	305 349	38,7 44,0	268 293	34,0 36,9	76 62	9,6 7,8	75 40	9,5 5,0
138	Giebelstadt, M	3 342 594	2 748 82,2	Z E	45 40	1,6 1,5	2 703 2 708	1 390 1 570	51,4 58,0	671 704	24,8 26,0	139 88	5,1 3,2	236 121	8,7 4,5
141	Greußenheim	1 247 180	1 067 85,6	Z E	15 20	1,4 1,9	1 052 1 047	564 637	53,6 60,8	217 226	20,6 21,6	80 73	7,6 7,0	90 41	8,6 3,9

Z = Zweitstimmen. E = Erststimmen.



Noch: 1. Ergebnisse der Bundestagswahl 2005 nach

Schl. Nr.	Gebiet	Wahlberechtigte		Wähler	Art der Stimme	Ungültige Stimmen		Gültige Stimmen		Von den gültigen Stimmen entfielen auf							
		Nichtwähler	Wahlbeteiligung in %			Anzahl	%	Anzahl	%	CSU		SPD		GRÜNE		FDP	
										Anzahl	%	Anzahl	%	Anzahl	%	Anzahl	%
1	2	3	4	5	6	7	8	9	10	11	12	13	14				
Noch: Unterfranken																	
679	Noch: Landkreis Würzburg																
142	Güntersleben	3 370	2 931	Z	71	2,4	2 860	1 120	39,2	1 056	36,9	218	7,6	207	7,2		
		439	87,0	E	58	2,0	2 873	1 217	42,4	1 173	40,8	159	5,5	122	4,2		
143	Hausen b. Würzburg	1 861	1 586	Z	18	1,1	1 568	912	58,2	288	18,4	114	7,3	106	6,8		
		275	85,2	E	22	1,4	1 564	974	62,3	315	20,1	98	6,3	72	4,6		
144	Helmstadt, M	2 076	1 766	Z	19	1,1	1 747	987	56,5	344	19,7	106	6,1	136	7,8		
		310	85,1	E	40	2,3	1 726	1 044	60,5	379	22,0	86	5,0	70	4,1		
146	Hettstadt	2 831	2 394	Z	28	1,2	2 366	970	41,0	738	31,2	232	9,8	229	9,7		
		437	84,6	E	34	1,4	2 360	1 080	45,8	833	35,3	193	8,2	100	4,2		
147	Höchberg, M	7 315	6 213	Z	68	1,1	6 145	2 462	40,1	1 799	29,3	739	12,0	702	11,4		
		1 102	84,9	E	96	1,5	6 117	2 768	45,3	2 078	34,0	582	9,5	340	5,6		
149	Holzkirchen	793	688	Z	7	1,0	681	358	52,6	171	25,1	37	5,4	68	10,0		
		105	86,8	E	3	0,4	685	403	58,8	180	26,3	24	3,5	28	4,1		
153	Kirchheim	1 687	1 434	Z	23	1,6	1 411	655	46,4	411	29,1	99	7,0	116	8,2		
		253	85,0	E	24	1,7	1 410	731	51,8	454	32,2	61	4,3	57	4,0		
154	Kist	1 983	1 703	Z	28	1,6	1 675	650	38,8	527	31,5	118	7,0	142	8,5		
		280	85,9	E	28	1,6	1 675	721	43,0	572	34,1	83	5,0	67	4,0		
155	Kleinrinderfeld	1 648	1 365	Z	25	1,8	1 340	484	36,1	509	38,0	92	6,9	118	8,8		
		283	82,8	E	19	1,4	1 346	553	41,1	581	43,2	57	4,2	51	3,8		
156	Kürnach	3 265	2 883	Z	16	0,6	2 867	1 385	48,3	673	23,5	284	9,9	299	10,4		
		382	88,3	E	30	1,0	2 853	1 546	54,2	788	27,6	216	7,6	138	4,8		
161	Margetshöchheim	2 534	2 198	Z	33	1,5	2 165	869	40,1	747	34,5	242	11,2	168	7,8		
		336	86,7	E	37	1,7	2 161	921	42,6	855	39,6	181	8,4	82	3,8		
164	Neubrunn, M	1 854	1 536	Z	24	1,6	1 512	866	57,3	304	20,1	83	5,5	137	9,1		
		318	82,8	E	22	1,4	1 514	960	63,4	316	20,9	73	4,8	60	4,0		
165	Altertheim	1 624	1 326	Z	27	2,0	1 299	477	36,7	396	30,5	144	11,1	97	7,5		
		298	81,7	E	31	2,3	1 295	543	41,9	447	34,5	91	7,0	49	3,8		
167	Eisenheim, M	985	826	Z	14	1,7	812	417	51,4	189	23,3	62	7,6	91	11,2		
		159	83,9	E	12	1,5	814	474	58,2	223	27,4	46	5,7	33	4,1		
169	Oberpleichfeld	801	680	Z	10	1,5	670	399	59,6	123	18,4	40	6,0	56	8,4		
		121	84,9	E	12	1,8	668	425	63,6	130	19,5	41	6,1	28	4,2		
170	Ochsenfurt, St	9 047	7 026	Z	101	1,4	6 925	3 340	48,2	1 917	27,7	541	7,8	523	7,6		
		2 021	77,7	E	119	1,7	6 907	3 673	53,2	2 126	30,8	401	5,8	236	3,4		
174	Prosselsheim	926	803	Z	7	0,9	796	417	52,4	188	23,6	48	6,0	67	8,4		
		123	86,7	E	12	1,5	791	456	57,6	193	24,4	50	6,3	31	3,9		
175	Randersacker, M	2 748	2 280	Z	32	1,4	2 248	944	42,0	648	28,8	234	10,4	223	9,9		
		468	83,0	E	39	1,7	2 241	1 043	46,5	741	33,1	162	7,2	114	5,1		
176	Reichenberg, M	3 208	2 724	Z	31	1,1	2 693	1 119	41,6	828	30,7	282	10,5	242	9,0		
		484	84,9	E	39	1,4	2 685	1 271	47,3	935	34,8	209	7,8	111	4,1		
177	Remlingen, M	1 195	975	Z	19	1,9	956	382	40,0	282	29,5	98	10,3	92	9,6		
		220	81,6	E	25	2,6	950	445	46,8	310	32,6	74	7,8	41	4,3		
179	Riedenheim	612	531	Z	8	1,5	523	371	70,9	47	9,0	10	1,9	43	8,2		
		81	86,8	E	7	1,3	524	399	76,1	50	9,5	12	2,3	21	4,0		
180	Rimpar, M	6 079	4 974	Z	74	1,5	4 900	2 166	44,2	1 473	30,1	392	8,0	402	8,2		
		1 105	81,8	E	82	1,6	4 892	2 359	48,2	1 650	33,7	293	6,0	207	4,2		
182	Röttingen, St	1 415	1 152	Z	18	1,6	1 134	695	61,3	192	16,9	77	6,8	88	7,8		
		263	81,4	E	25	2,2	1 127	773	68,6	194	17,2	54	4,8	37	3,3		
185	Rottendorf	4 061	3 489	Z	27	0,8	3 462	1 550	44,8	989	28,6	294	8,5	303	8,8		
		572	85,9	E	41	1,2	3 448	1 651	47,9	1 158	33,6	228	6,6	155	4,5		
187	Sommerhausen, M	1 370	1 208	Z	23	1,9	1 185	532	44,9	337	28,4	118	10,0	118	10,0		
		162	88,2	E	21	1,7	1 187	602	50,7	387	32,6	87	7,3	56	4,7		
188	Sonderhofen	615	530	Z	13	2,5	517	349	67,5	56	10,8	27	5,2	46	8,9		
		85	86,2	E	10	1,9	520	404	77,7	62	11,9	14	2,7	12	2,3		
192	Tauberrettersheim	648	553	Z	12	2,2	541	329	60,8	96	17,7	26	4,8	43	7,9		
		95	85,3	E	9	1,6	544	370	68,0	95	17,5	21	3,9	16	2,9		
193	Theilheim	1 889	1 556	Z	22	1,4	1 534	699	45,6	427	27,8	112	7,3	135	8,8		
		333	82,4	E	19	1,2	1 537	768	50,0	465	30,3	105	6,8	67	4,4		

Z = Zweitstimmen. E = Erststimmen.

Regierungsbezirken, Kreisen und Gemeinden

Von den gültigen Stimmen entfielen auf (geordnet nach der Reihenfolge auf dem Stimmzettel)													Schl. Nr.
Sonstige		davon											
		REP	Die Linke.	NPD	PBC	BP	DIE FRAUEN	GRAUE	BüSo	FAMILIE	MLPD	Übrige	
Anzahl	%	Anzahl											
15	16	17	18	19	20	21	22	23	24	25	26	27	
													679
259	9,1	110	89	13	7	4	7	5	2	22	-	x	142
202	7,0	92	78	17	15	x	x	x	x	x	x	x	
148	9,4	45	49	9	7	7	8	5	3	15	-	x	143
105	6,7	46	39	7	13	x	x	x	x	x	x	x	
174	10,0	64	65	12	7	4	8	5	-	8	1	x	144
147	8,5	71	55	9	12	x	x	x	x	x	x	x	
197	8,3	42	103	9	3	3	5	8	2	20	2	x	146
154	6,5	46	88	10	10	x	x	x	x	x	x	x	
443	7,2	102	218	22	12	10	17	37	3	20	2	x	147
349	5,7	109	186	23	31	x	x	x	x	x	x	x	
47	6,9	17	15	5	3	2	1	-	-	4	-	x	149
50	7,3	24	13	6	7	x	x	x	x	x	x	x	
130	9,2	41	42	19	6	3	3	5	1	10	-	x	153
107	7,6	46	37	14	10	x	x	x	x	x	x	x	
238	14,2	102	92	12	3	2	4	5	1	17	-	x	154
232	13,9	115	93	11	13	x	x	x	x	x	x	x	
137	10,2	65	44	10	3	2	1	5	1	6	-	x	155
104	7,7	56	40	6	2	x	x	x	x	x	x	x	
226	7,9	86	73	14	13	9	7	11	1	11	1	x	156
165	5,8	70	58	16	21	x	x	x	x	x	x	x	
139	6,4	24	82	5	10	3	4	6	2	3	-	x	161
122	5,6	34	66	6	16	x	x	x	x	x	x	x	
122	8,1	47	35	20	2	-	5	4	-	7	2	x	164
105	6,9	42	30	24	9	x	x	x	x	x	x	x	
185	14,2	78	49	6	11	10	7	5	2	17	-	x	165
165	12,7	80	52	8	25	x	x	x	x	x	x	x	
53	6,5	16	27	2	2	-	-	-	-	6	-	x	167
38	4,7	17	18	1	2	x	x	x	x	x	x	x	
52	7,8	20	15	1	2	2	2	4	1	4	1	x	169
44	6,6	20	18	2	4	x	x	x	x	x	x	x	
604	8,7	142	278	72	24	11	12	27	4	30	4	x	170
471	6,8	147	217	58	49	x	x	x	x	x	x	x	
76	9,5	19	36	3	5	4	4	2	-	3	-	x	174
61	7,7	18	32	4	7	x	x	x	x	x	x	x	
199	8,9	56	89	10	6	4	8	7	1	18	-	x	175
181	8,1	75	74	12	20	x	x	x	x	x	x	x	
222	8,2	62	100	16	7	7	5	4	1	20	-	x	176
159	5,9	63	67	14	15	x	x	x	x	x	x	x	
102	10,7	23	33	14	3	3	5	3	1	17	-	x	177
80	8,4	22	29	18	11	x	x	x	x	x	x	x	
52	9,9	17	17	6	3	-	2	1	-	6	-	x	179
42	8,0	15	13	8	6	x	x	x	x	x	x	x	
467	9,5	132	238	28	11	13	7	12	-	25	1	x	180
383	7,8	148	170	31	34	x	x	x	x	x	x	x	
82	7,2	28	24	10	-	4	1	6	-	9	-	x	182
69	6,1	28	26	8	7	x	x	x	x	x	x	x	
326	9,4	98	129	28	7	10	10	16	2	25	1	x	185
256	7,4	88	111	28	29	x	x	x	x	x	x	x	
80	6,8	19	42	2	1	1	5	4	1	5	-	x	187
55	4,6	25	25	3	2	x	x	x	x	x	x	x	
39	7,5	5	14	10	1	2	2	-	-	5	-	x	188
28	5,4	4	11	6	7	x	x	x	x	x	x	x	
47	8,7	11	12	8	1	3	-	-	1	11	-	x	192
42	7,7	15	11	7	9	x	x	x	x	x	x	x	
161	10,5	66	60	5	4	3	2	5	1	14	1	x	193
132	8,6	63	50	6	13	x	x	x	x	x	x	x	

Noch: Unterfranken

Noch: 1. Ergebnisse der Bundestagswahl 2005 nach

Schl. Nr.	Gebiet	Wahlberechtigte		Wähler	Art der Stimme	Ungültige Stimmen		Gültige Stimmen		Von den gültigen Stimmen entfielen auf							
		Nichtwähler	Wahlbeteiligung in %			Anzahl	%	Anzahl	CSU		SPD		GRÜNE		FDP		
									Anzahl	%	Anzahl	%	Anzahl	%	Anzahl	%	
1	2	3	4	5	6	7	8	9	10	11	12	13	14				

Noch: Unterfranken

679 Noch: Landkreis Würzburg

194	Thüngrersheim .....	2 124	1 809	Z	24	1,3	1 785	755	42,3	548	30,7	169	9,5	141	7,9
		315	85,2	E	32	1,8	1 777	800	45,0	638	35,9	127	7,1	82	4,6
196	Uettingen .....	1 386	1 127	Z	13	1,2	1 114	490	44,0	299	26,8	119	10,7	106	9,5
		259	81,3	E	23	2,0	1 104	536	48,6	328	29,7	94	8,5	61	5,5
200	Leinach .....	2 459	2 103	Z	26	1,2	2 077	1 030	49,6	508	24,5	125	6,0	186	9,0
		356	85,5	E	40	1,9	2 063	1 098	53,2	569	27,6	120	5,8	91	4,4
201	Unterpleichfeld .....	2 122	1 758	Z	18	1,0	1 740	931	53,5	376	21,6	156	9,0	160	9,2
		364	82,8	E	24	1,4	1 734	1 004	57,9	418	24,1	125	7,2	90	5,2
202	Veitshöchheim .....	7 625	6 237	Z	51	0,8	6 186	2 634	42,6	1 784	28,8	629	10,2	594	9,6
		1 388	81,8	E	80	1,3	6 157	2 856	46,4	2 049	33,3	506	8,2	290	4,7
204	Waldbrunn .....	2 020	1 716	Z	18	1,0	1 698	767	45,2	427	25,1	145	8,5	177	10,4
		304	85,0	E	26	1,5	1 690	856	50,7	488	28,9	111	6,6	81	4,8
205	Waldbütelbrunn .....	3 799	3 150	Z	41	1,3	3 109	1 280	41,2	1 012	32,6	285	9,2	289	9,3
		649	82,9	E	43	1,4	3 107	1 388	44,7	1 123	36,1	239	7,7	145	4,7
206	Winterhausen, M .....	1 213	1 046	Z	14	1,3	1 032	397	38,5	365	35,4	98	9,5	91	8,8
		167	86,2	E	18	1,7	1 028	428	41,6	410	39,9	82	8,0	46	4,5
209	Zell a.Main, M .....	3 192	2 566	Z	17	0,7	2 549	1 006	39,5	769	30,2	300	11,8	249	9,8
		626	80,4	E	30	1,2	2 536	1 116	44,0	860	33,9	263	10,4	122	4,8
	Zusammen	123 722	103 422	Z	1 329	1,3	102 093	46 880	45,9	28 098	27,5	9 053	8,9	9 170	9,0
		20 300	83,6	E	1 597	1,5	101 825	51 646	50,7	31 550	31,0	6 889	6,8	4 514	4,4
	Landkreise zusammen	832 958	673 178	Z	10 456	1,6	662 722	330 784	49,9	166 131	25,1	45 069	6,8	60 481	9,1
		159 780	80,8	E	12 931	1,9	660 247	365 991	55,4	178 339	27,0	44 641	6,8	29 000	4,4

Z = Zweitstimmen. E = Erststimmen.



Regierungsbezirken, Kreisen und Gemeinden

Von den gültigen Stimmen entfielen auf (geordnet nach der Reihenfolge auf dem Stimmzettel)													Schl. Nr.
Sonstige		davon											
		REP	Die Linke.	NPD	PBC	BP	DIE FRAUEN	GRAUE	BüSo	FAMILIE	MLPD	Übrige	
Anzahl	%	Anzahl											
15	16	17	18	19	20	21	22	23	24	25	26	27	
													679
172	9,6	60	68	13	1	3	6	8	—	13	—	x	194
130	7,3	53	58	8	11	x	x	x	x	x	x	x	
100	9,0	31	42	5	2	2	4	4	5	4	1	x	196
85	7,7	34	38	6	7	x	x	x	x	x	x	x	
228	11,0	51	97	23	9	8	9	5	—	25	1	x	200
185	9,0	64	78	21	22	x	x	x	x	x	x	x	
117	6,7	44	26	6	12	4	4	6	—	15	—	x	201
97	5,6	44	30	8	15	x	x	x	x	x	x	x	
545	8,8	140	300	21	13	8	12	16	3	32	—	x	202
456	7,4	151	243	21	41	x	x	x	x	x	x	x	
182	10,7	47	84	13	12	3	2	8	2	11	—	x	204
154	9,1	51	66	9	28	x	x	x	x	x	x	x	
243	7,8	50	139	13	6	9	6	4	1	14	1	x	205
212	6,8	56	124	16	16	x	x	x	x	x	x	x	
81	7,8	24	40	5	3	2	1	1	1	4	—	x	206
62	6,0	25	31	2	4	x	x	x	x	x	x	x	
225	8,8	43	120	7	10	8	10	9	2	16	—	x	209
175	6,9	42	106	9	18	x	x	x	x	x	x	x	
8 892	8,7	2 624	3 812	627	299	225	258	326	55	638	28	x	Zus.
7 226	7,1	2 708	3 162	613	743	x	x	x	x	x	x	x	
60 257	9,1	12 430	26 698	8 427	1 912	1 499	2 016	1 868	392	4 637	378	x	Lkr
42 276	6,4	6 098	20 974	11 412	2 859	x	x	x	x	x	x	x	933

Noch: Unterfranken

Noch: 1. Ergebnisse der Bundestagswahl 2005 nach

Schl. Nr.	Gebiet	Wahlberechtigte		Wähler	Art der Stimme	Ungültige Stimmen		Gültige Stimmen		Von den gültigen Stimmen entfielen auf							
		Nichtwähler	Wahlbeteiligung in %			Anzahl	%	Anzahl	%	CSU		SPD		GRÜNE		FDP	
										Anzahl	%	Anzahl	%	Anzahl	%	Anzahl	%

**Schwaben**

**Kreisfreie Städte**

761	Augsburg .....	182 835	133 940	Z	2 153	1,6	131 787	57 756	43,8	37 559	28,5	14 322	10,9	11 620	8,8
		48 895	73,3	E	2 392	1,8	131 548	63 798	48,5	37 862	28,8	15 941	12,1	6 416	4,9
762	Kaufbeuren .....	31 886	23 137	Z	317	1,4	22 820	11 731	51,4	5 166	22,6	1 582	6,9	2 424	10,6
		8 749	72,6	E	481	2,1	22 656	12 771	56,4	4 980	22,0	1 521	6,7	1 601	7,1
763	Kempten (Allgäu) .....	46 442	33 450	Z	385	1,2	33 065	15 667	47,4	8 326	25,2	2 590	7,8	3 587	10,8
		12 992	72,0	E	468	1,4	32 982	18 592	56,4	8 010	24,3	2 506	7,6	2 098	6,4
764	Memmingen .....	29 715	22 200	Z	477	2,1	21 723	10 671	49,1	5 310	24,4	1 674	7,7	2 207	10,2
		7 515	74,7	E	718	3,2	21 482	11 761	54,7	5 307	24,7	1 643	7,6	1 276	5,9
Kreisfreie Städte zusammen		290 878	212 727	Z	3 332	1,6	209 395	95 825	45,8	56 361	26,9	20 168	9,6	19 838	9,5
		78 151	73,1	E	4 059	1,9	208 668	106 922	51,2	56 159	26,9	21 611	10,4	11 391	5,5

**771 Landkreis Aichach-Friedberg**

111	Adelshausen .....	1 137	963	Z	19	2,0	944	577	61,1	127	13,5	39	4,1	115	12,2
		174	84,7	E	26	2,7	937	646	68,9	125	13,3	35	3,7	74	7,9
112	Affing .....	3 883	3 268	Z	22	0,7	3 246	2 159	66,5	424	13,1	166	5,1	274	8,4
		615	84,2	E	34	1,0	3 234	2 315	71,6	453	14,0	145	4,5	167	5,2
113	Aichach, St .....	14 994	11 538	Z	135	1,2	11 403	6 157	54,0	2 491	21,8	814	7,1	1 084	9,5
		3 456	77,0	E	195	1,7	11 343	6 614	58,3	2 487	21,9	649	5,7	942	8,3
114	Aindling, M .....	3 265	2 532	Z	24	0,9	2 508	1 486	59,3	436	17,4	149	5,9	228	9,1
		733	77,5	E	44	1,7	2 488	1 605	64,5	506	20,3	100	4,0	153	6,1
122	Dasing .....	3 937	3 164	Z	44	1,4	3 120	1 855	59,5	567	18,2	212	6,8	282	9,0
		773	80,4	E	66	2,1	3 098	2 071	66,8	531	17,1	196	6,3	154	5,0
129	Eurasburg .....	1 195	994	Z	16	1,6	978	580	59,3	145	14,8	64	6,5	113	11,6
		201	83,2	E	21	2,1	973	660	67,8	131	13,5	68	7,0	61	6,3
130	Friedberg, St .....	22 353	18 684	Z	230	1,2	18 454	9 944	53,9	3 871	21,0	1 566	8,5	1 879	10,2
		3 669	83,6	E	307	1,6	18 377	11 197	60,9	3 952	21,5	1 374	7,5	1 075	5,8
140	Hollenbach .....	1 788	1 452	Z	25	1,7	1 427	923	64,7	236	16,5	42	2,9	109	7,6
		336	81,2	E	34	2,3	1 418	997	70,3	215	15,2	52	3,7	84	5,9
141	Inchenhofen, M .....	1 753	1 399	Z	15	1,1	1 384	907	65,5	197	14,2	71	5,1	115	8,3
		354	79,8	E	41	2,9	1 358	947	69,7	218	16,1	53	3,9	84	6,2
142	Kissing .....	8 327	6 824	Z	93	1,4	6 731	3 099	46,0	1 730	25,7	580	8,6	706	10,5
		1 503	82,0	E	132	1,9	6 692	3 489	52,1	1 879	28,1	486	7,3	430	6,4
144	Kühbach, M .....	2 975	2 360	Z	17	0,7	2 343	1 407	60,1	379	16,2	137	5,8	200	8,5
		615	79,3	E	33	1,4	2 327	1 520	65,3	430	18,5	106	4,6	146	6,3
145	Merching .....	2 237	1 889	Z	18	1,0	1 871	1 007	53,8	357	19,1	139	7,4	220	11,8
		348	84,4	E	47	2,5	1 842	1 121	60,9	377	20,5	130	7,1	134	7,3
146	Mering, M .....	9 221	7 718	Z	102	1,3	7 616	3 424	45,0	1 964	25,8	827	10,9	760	10,0
		1 503	83,7	E	126	1,6	7 592	3 946	52,0	2 077	27,4	687	9,0	457	6,0
149	Obergriesbach .....	1 496	1 237	Z	7	0,6	1 230	692	56,3	246	20,0	107	8,7	107	8,7
		259	82,7	E	15	1,2	1 222	720	58,9	247	20,2	87	7,1	104	8,5
155	Petersdorf .....	1 359	1 097	Z	9	0,8	1 088	710	65,3	141	13,0	67	6,2	98	9,0
		262	80,7	E	23	2,1	1 074	749	69,7	149	13,9	68	6,3	58	5,4
156	Pöttmes, M .....	4 742	3 707	Z	66	1,8	3 641	2 406	66,1	526	14,4	196	5,4	288	7,9
		1 035	78,2	E	73	2,0	3 634	2 566	70,6	594	16,3	160	4,4	188	5,2
158	Rehling .....	1 822	1 510	Z	19	1,3	1 491	952	63,8	199	13,3	81	5,4	150	10,1
		312	82,9	E	36	2,4	1 474	1 025	69,5	202	13,7	80	5,4	92	6,2
160	Ried .....	2 214	1 897	Z	17	0,9	1 880	1 149	61,1	306	16,3	106	5,6	203	10,8
		317	85,7	E	16	0,8	1 881	1 320	70,2	286	15,2	93	4,9	106	5,6
162	Schiltberg .....	1 370	1 100	Z	18	1,6	1 082	716	66,2	124	11,5	43	4,0	105	9,7
		270	80,3	E	35	3,2	1 065	777	73,0	145	13,6	35	3,3	60	5,6
163	Schmiechen .....	885	716	Z	13	1,8	703	377	53,6	135	19,2	51	7,3	70	10,0
		169	80,9	E	16	2,2	700	431	61,6	135	19,3	44	6,3	44	6,3
165	Sielenbach .....	1 126	951	Z	13	1,4	938	607	64,7	129	13,8	48	5,1	77	8,2
		175	84,5	E	9	0,9	942	658	69,9	125	13,3	39	4,1	58	6,2
168	Steindorf .....	731	633	Z	11	1,7	622	380	61,1	93	15,0	45	7,2	61	9,8
		98	86,6	E	14	2,2	619	411	66,4	96	15,5	44	7,1	43	6,9
169	Todtenweis .....	1 090	895	Z	12	1,3	883	606	68,6	106	12,0	33	3,7	76	8,6
		195	82,1	E	20	2,2	875	641	73,3	111	12,7	34	3,9	46	5,3



Noch: 1. Ergebnisse der Bundestagswahl 2005 nach

Schl. Nr.	Gebiet	Wahlberechtigte		Wähler	Art der Stimme	Ungültige Stimmen		Gültige Stimmen		Von den gültigen Stimmen entfielen auf							
		Nichtwähler	Wahlbeteiligung in %			Anzahl	%	Anzahl	%	CSU		SPD		GRÜNE		FDP	
										Anzahl	%	Anzahl	%	Anzahl	%	Anzahl	%
Noch: Schwaben																	
771 Noch: Landkreis Aichach-Friedberg																	
176	Baar (Schwaben) .....	871	709	Z	18	2,5	691	401	58,0	133	19,2	37	5,4	72	10,4		
		162	81,4	E	19	2,7	690	429	62,2	147	21,3	35	5,1	49	7,1		
	Zusammen	94 771	77 237	Z	963	1,2	76 274	42 521	55,7	15 062	19,7	5 620	7,4	7 392	9,7		
		17 534	81,5	E	1 382	1,8	75 855	46 855	61,8	15 618	20,6	4 800	6,3	4 809	6,3		
772 Landkreis Augsburg																	
111	Adelsried .....	1 733	1 428	Z	16	1,1	1 412	734	52,0	300	21,2	90	6,4	174	12,3		
		305	82,4	E	25	1,8	1 403	844	60,2	293	20,9	99	7,1	90	6,4		
114	Allmannshofen .....	635	448	Z	6	1,3	442	261	59,0	92	20,8	23	5,2	27	6,1		
		187	70,6	E	7	1,6	441	290	65,8	76	17,2	30	6,8	17	3,9		
115	Altenmünster .....	2 923	2 432	Z	29	1,2	2 403	1 460	60,8	417	17,4	123	5,1	235	9,8		
		491	83,2	E	41	1,7	2 391	1 637	68,5	397	16,6	127	5,3	121	5,1		
117	Aystetten .....	2 342	2 039	Z	13	0,6	2 026	1 039	51,3	413	20,4	174	8,6	308	15,2		
		303	87,1	E	25	1,2	2 014	1 199	59,5	399	19,8	191	9,5	156	7,7		
121	Biberbach, M .....	2 646	2 168	Z	16	0,7	2 152	1 168	54,3	471	21,9	139	6,5	194	9,0		
		478	81,9	E	27	1,2	2 141	1 300	60,7	478	22,3	128	6,0	125	5,8		
125	Bobingen, St .....	11 586	9 055	Z	105	1,2	8 950	4 418	49,4	2 393	26,7	637	7,1	899	10,0		
		2 531	78,2	E	143	1,6	8 912	5 029	56,4	2 431	27,3	631	7,1	432	4,8		
126	Bonstetten .....	918	794	Z	9	1,1	785	408	52,0	154	19,6	78	9,9	95	12,1		
		124	86,5	E	13	1,6	781	489	62,6	153	19,6	69	8,8	44	5,6		
130	Diedorf, M .....	7 747	6 385	Z	61	1,0	6 324	3 118	49,3	1 530	24,2	558	8,8	660	10,4		
		1 362	82,4	E	88	1,4	6 297	3 649	57,9	1 492	23,7	554	8,8	304	4,8		
131	Dinkelscherben, M .....	5 089	4 161	Z	59	1,4	4 102	2 410	58,8	758	18,5	310	7,6	341	8,3		
		928	81,8	E	78	1,9	4 083	2 684	65,7	748	18,3	259	6,3	215	5,3		
134	Ehingen .....	741	598	Z	11	1,8	587	340	57,9	122	20,8	32	5,5	50	8,5		
		143	80,7	E	8	1,3	590	388	65,8	110	18,6	39	6,6	28	4,7		
136	Ellgau .....	763	623	Z	7	1,1	616	396	64,3	109	17,7	20	3,2	42	6,8		
		140	81,7	E	11	1,8	612	446	72,9	91	14,9	23	3,8	16	2,6		
137	Emersacker .....	1 032	801	Z	12	1,5	789	371	47,0	158	20,0	39	4,9	91	11,5		
		231	77,6	E	14	1,7	787	448	56,9	159	20,2	35	4,4	55	7,0		
141	Fischach, M .....	3 499	2 729	Z	31	1,1	2 698	1 552	57,5	533	19,8	151	5,6	272	10,1		
		770	78,0	E	45	1,6	2 684	1 780	66,3	484	18,0	159	5,9	144	5,4		
145	Gablingen .....	3 627	3 026	Z	20	0,7	3 006	1 622	54,0	660	22,0	207	6,9	303	10,1		
		601	83,4	E	41	1,4	2 985	1 804	60,4	658	22,0	199	6,7	162	5,4		
147	Gersthofen, St .....	14 820	11 515	Z	126	1,1	11 389	5 516	48,4	3 035	26,6	729	6,4	1 095	9,6		
		3 305	77,7	E	183	1,6	11 332	6 281	55,4	3 076	27,1	668	5,9	637	5,6		
148	Gessertshausen .....	3 346	2 788	Z	46	1,6	2 742	1 426	52,0	557	20,3	259	9,4	278	10,1		
		558	83,3	E	56	2,0	2 732	1 645	60,2	530	19,4	260	9,5	156	5,7		
149	Graben .....	2 447	2 017	Z	20	1,0	1 997	1 085	54,3	410	20,5	81	4,1	258	12,9		
		430	82,4	E	19	0,9	1 998	1 217	60,9	391	19,6	127	6,4	132	6,6		
151	Großaitingen .....	3 646	2 907	Z	22	0,8	2 885	1 511	52,4	682	23,6	224	7,8	258	8,9		
		739	79,7	E	36	1,2	2 871	1 703	59,3	685	23,9	199	6,9	126	4,4		
156	Heretsried .....	799	650	Z	11	1,7	639	350	54,8	140	21,9	40	6,3	51	8,0		
		149	81,4	E	14	2,2	636	407	64,0	126	19,8	36	5,7	24	3,8		
157	Hiltensfingen .....	1 139	865	Z	12	1,4	853	476	55,8	193	22,6	49	5,7	69	8,1		
		274	75,9	E	18	2,1	847	527	62,2	176	20,8	49	5,8	57	6,7		
159	Horgau .....	1 897	1 544	Z	15	1,0	1 529	772	50,5	349	22,8	138	9,0	138	9,0		
		353	81,4	E	24	1,6	1 520	878	57,8	343	22,6	129	8,5	69	4,5		
160	Kleinaitingen .....	857	733	Z	1	0,1	732	415	56,7	108	14,8	49	6,7	83	11,3		
		124	85,5	E	5	0,7	728	461	63,3	110	15,1	54	7,4	52	7,1		
162	Klosterlechfeld .....	2 134	1 723	Z	13	0,8	1 710	871	50,9	418	24,4	95	5,6	178	10,4		
		411	80,7	E	18	1,0	1 705	978	57,4	435	25,5	82	4,8	105	6,2		
163	Königsbrunn, St .....	20 327	15 518	Z	177	1,1	15 341	7 529	49,1	3 590	23,4	1 135	7,4	1 807	11,8		
		4 809	76,3	E	223	1,4	15 295	8 486	55,5	3 428	22,4	1 521	9,9	977	6,4		
166	Kühlenthal .....	604	492	Z	4	0,8	488	282	57,8	92	18,9	30	6,1	46	9,4		
		112	81,5	E	6	1,2	486	312	64,2	92	18,9	24	4,9	21	4,3		
167	Kutzenhausen .....	1 859	1 560	Z	19	1,2	1 541	860	55,8	316	20,5	118	7,7	134	8,7		
		299	83,9	E	25	1,6	1 535	971	63,3	271	17,7	132	8,6	76	5,0		

Z = Zweitstimmen. E = Erststimmen.



Noch: 1. Ergebnisse der Bundestagswahl 2005 nach

Schl. Nr.	Gebiet	Wahlberechtigte		Wähler	Art der Stimme	Ungültige Stimmen		Gültige Stimmen		Von den gültigen Stimmen entfielen auf							
		Nichtwähler	Wahlbeteiligung in %			Anzahl	%	Anzahl	%	CSU		SPD		GRÜNE		FDP	
										Anzahl	%	Anzahl	%	Anzahl	%	Anzahl	%

Noch: Schwaben

772 Noch: Landkreis Augsburg

168	Langenneufnach .....	1 322	1 010	Z	16	1,6	994	584	58,8	169	17,0	58	5,8	115	11,6
		312	76,4	E	17	1,7	993	671	67,6	157	15,8	64	6,4	58	5,8
170	Langerringen .....	2 726	2 168	Z	13	0,6	2 155	1 232	57,2	394	18,3	138	6,4	185	8,6
		558	79,5	E	32	1,5	2 136	1 349	63,2	383	17,9	132	6,2	119	5,6
171	Langweid a.Lech .....	5 100	3 958	Z	52	1,3	3 906	2 069	53,0	959	24,6	222	5,7	346	8,9
		1 142	77,6	E	91	2,3	3 867	2 331	60,3	934	24,2	202	5,2	175	4,5
177	Meitingen, M .....	8 217	6 511	Z	68	1,0	6 443	3 301	51,2	1 629	25,3	376	5,8	608	9,4
		1 706	79,2	E	89	1,4	6 422	3 701	57,6	1 614	25,1	363	5,7	362	5,6
178	Mickhausen .....	1 013	790	Z	8	1,0	782	496	63,4	114	14,6	53	6,8	65	8,3
		223	78,0	E	8	1,0	782	563	72,0	100	12,8	56	7,2	27	3,5
179	Mittelneufnach .....	781	633	Z	8	1,3	625	393	62,9	85	13,6	44	7,0	54	8,6
		148	81,0	E	11	1,7	622	444	71,4	78	12,5	37	5,9	25	4,0
184	Neusäß, St .....	16 660	13 747	Z	122	0,9	13 625	6 812	50,0	3 044	22,3	1 259	9,2	1 682	12,3
		2 913	82,5	E	179	1,3	13 568	7 683	56,6	2 906	21,4	1 556	11,5	842	6,2
185	Nordendorf .....	1 762	1 420	Z	21	1,5	1 399	695	49,7	368	26,3	102	7,3	96	6,9
		342	80,6	E	25	1,8	1 395	788	56,5	369	26,5	78	5,6	59	4,2
186	Oberottmarshausen .....	1 220	993	Z	12	1,2	981	524	53,4	202	20,6	78	8,0	98	10,0
		227	81,4	E	13	1,3	980	584	59,6	208	21,2	70	7,1	62	6,3
197	Scherstetten .....	785	619	Z	10	1,6	609	372	61,1	78	12,8	49	8,0	61	10,0
		166	78,9	E	11	1,8	608	418	68,8	75	12,3	47	7,7	45	7,4
200	Schwabmünchen, St .....	9 860	7 690	Z	84	1,1	7 606	4 063	53,4	1 643	21,6	495	6,5	818	10,8
		2 170	78,0	E	130	1,7	7 560	4 679	61,9	1 634	21,6	405	5,4	437	5,8
202	Stadtbergen, M .....	11 026	9 035	Z	103	1,1	8 932	4 159	46,6	2 315	25,9	892	10,0	980	11,0
		1 991	81,9	E	127	1,4	8 908	4 803	53,9	2 573	28,9	687	7,7	435	4,9
207	Thierhaupten, M .....	2 898	2 413	Z	26	1,1	2 387	1 441	60,4	433	18,1	126	5,3	241	10,1
		485	83,3	E	42	1,7	2 371	1 584	66,8	445	18,8	103	4,3	132	5,6
209	Untermeitingen .....	4 608	3 672	Z	36	1,0	3 636	1 779	48,9	813	22,4	269	7,4	517	14,2
		936	79,7	E	52	1,4	3 620	2 098	58,0	840	23,2	239	6,6	260	7,2
211	Ustersbach .....	822	645	Z	6	0,9	639	367	57,4	116	18,2	46	7,2	54	8,5
		177	78,5	E	5	0,8	640	430	67,2	105	16,4	46	7,2	23	3,6
214	Walkertshofen .....	830	627	Z	11	1,8	616	378	61,4	90	14,6	42	6,8	41	6,7
		203	75,5	E	18	2,9	609	409	67,2	79	13,0	44	7,2	28	4,6
215	Wehringen .....	2 154	1 751	Z	17	1,0	1 734	916	52,8	425	24,5	127	7,3	177	10,2
		403	81,3	E	28	1,6	1 723	1 019	59,1	419	24,3	112	6,5	102	5,9
216	Welden, M .....	2 778	2 250	Z	31	1,4	2 219	1 265	57,0	474	21,4	128	5,8	176	7,9
		528	81,0	E	34	1,5	2 216	1 404	63,4	479	21,6	143	6,5	74	3,3
217	Westendorf .....	1 144	937	Z	10	1,1	927	548	59,1	174	18,8	55	5,9	63	6,8
		207	81,9	E	13	1,4	924	601	65,0	171	18,5	50	5,4	34	3,7
223	Zusmarshausen, M .....	4 709	3 789	Z	39	1,0	3 750	2 171	57,9	762	20,3	228	6,1	303	8,1
		920	80,5	E	62	1,6	3 727	2 409	64,6	713	19,1	213	5,7	178	4,8
	Zusammen	179 571	143 657	Z	1 554	1,1	142 103	73 955	52,0	32 287	22,7	10 315	7,3	14 766	10,4
		35 914	80,0	E	2 180	1,5	141 477	83 821	59,2	31 914	22,6	10 471	7,4	7 818	5,5

773 Landkreis Dillingen a.d.Donau

111	Aislingen, M .....	1 105	884	Z	10	1,1	874	619	70,8	90	10,3	23	2,6	60	6,9
		221	80,0	E	14	1,6	870	661	76,0	99	11,4	20	2,3	56	6,4
112	Bachhagel .....	1 808	1 433	Z	8	0,6	1 425	756	53,1	368	25,8	79	5,5	115	8,1
		375	79,3	E	15	1,0	1 418	814	57,4	389	27,4	61	4,3	98	6,9
113	Bächingen a.d.Brenz .....	990	780	Z	6	0,8	774	417	53,9	189	24,4	30	3,9	54	7,0
		210	78,8	E	17	2,2	763	433	56,7	198	26,0	25	3,3	80	10,5
116	Binswangen .....	995	837	Z	10	1,2	827	475	57,4	155	18,7	39	4,7	74	8,9
		158	84,1	E	13	1,6	824	507	61,5	148	18,0	45	5,5	55	6,7
117	Bissingen, M .....	2 768	2 236	Z	18	0,8	2 218	1 344	60,6	391	17,6	90	4,1	239	10,8
		532	80,8	E	25	1,1	2 211	1 425	64,5	375	17,0	113	5,1	197	8,9
119	Blindheim .....	1 344	1 104	Z	12	1,1	1 092	642	58,8	184	16,8	47	4,3	119	10,9
		240	82,1	E	14	1,3	1 090	715	65,6	208	19,1	38	3,5	65	6,0
122	Buttenwiesen .....	4 337	3 540	Z	30	0,8	3 510	2 050	58,4	617	17,6	194	5,5	320	9,1
		797	81,6	E	47	1,3	3 493	2 185	62,6	628	18,0	193	5,5	269	7,7

Z = Zweitstimmen. E = Erststimmen.



Noch: 1. Ergebnisse der Bundestagswahl 2005 nach

Schl. Nr.	Gebiet	Wahlberechtigte		Wähler	Art der Stimme	Ungültige Stimmen		Gültige Stimmen		Von den gültigen Stimmen entfielen auf							
		Nichtwähler	Wahlbeteiligung in %			Anzahl	%	Anzahl	CSU		SPD		GRÜNE		FDP		
									Anzahl	%	Anzahl	%	Anzahl	%	Anzahl	%	
1	2	3	4	5	6	7	8	9	10	11	12	13	14				

Noch: Schwaben

773 Noch: Landkreis Dillingen a.d.Donau

125	Dillingen a.d.Donau, GKSt	14 293 3 793	10 500 73,5	Z E	160 188	1,5 1,8	10 340 10 312	5 759 6 198	55,7 60,1	2 273 2 310	22,0 22,4	486 517	4,7 5,0	964 703	9,3 6,8
133	Glött	906 223	683 75,4	Z E	8 9	1,2 1,3	675 674	381 408	56,4 60,5	140 149	20,7 22,1	37 24	5,5 3,6	56 43	8,3 6,4
136	Gundelfingen a.d.Donau, St	5 540 1 349	4 191 75,6	Z E	51 64	1,2 1,5	4 140 4 127	2 171 2 328	52,4 56,4	996 1 044	24,1 25,3	255 218	6,2 5,3	386 319	9,3 7,7
137	Haunsheim	1 233 210	1 023 83,0	Z E	17 23	1,7 2,2	1 006 1 000	550 547	54,7 54,7	236 256	23,5 25,6	36 44	3,6 4,4	106 103	10,5 10,3
139	Höchstädt a.d.Donau, St	4 973 1 462	3 511 70,6	Z E	43 63	1,2 1,8	3 468 3 448	1 810 1 898	52,2 55,0	785 802	22,6 23,3	121 145	3,5 4,2	409 378	11,8 11,0
140	Holzheim	2 894 605	2 289 79,1	Z E	15 32	0,7 1,4	2 274 2 257	1 341 1 423	59,0 63,0	380 395	16,7 17,5	118 108	5,2 4,8	218 197	9,6 8,7
143	Laugna	1 184 261	923 78,0	Z E	11 15	1,2 1,6	912 908	589 627	64,6 69,1	138 143	15,1 15,7	54 47	5,9 5,2	68 36	7,5 4,0
144	Lauingen (Donau), St	7 658 1 984	5 674 74,1	Z E	80 111	1,4 2,0	5 594 5 563	2 638 2 444	47,2 43,9	1 596 1 516	28,5 27,3	272 272	4,9 4,9	651 1 045	11,6 18,8
146	Lutzingen	751 141	610 81,2	Z E	2 7	0,3 1,1	608 603	376 388	61,8 64,3	109 115	17,9 19,1	22 26	3,6 4,3	52 48	8,6 8,0
147	Mödingen	1 052 190	862 81,9	Z E	8 11	0,9 1,3	854 851	563 602	65,9 70,7	136 133	15,9 15,6	22 25	2,6 2,9	72 44	8,4 5,2
150	Finningen	1 265 175	1 090 86,2	Z E	10 13	0,9 1,2	1 080 1 077	735 781	68,1 72,5	115 121	10,6 11,2	38 49	3,5 4,5	95 70	8,8 6,5
153	Medlingen	737 126	611 82,9	Z E	6 6	1,0 1,0	605 605	338 374	55,9 61,8	126 132	20,8 21,8	26 24	4,3 4,0	69 51	11,4 8,4
164	Schwenningen	1 147 219	928 80,9	Z E	14 21	1,5 2,3	914 907	568 605	62,1 66,7	161 163	17,6 18,0	26 34	2,8 3,7	76 49	8,3 5,4
170	Syrgenstein	2 842 586	2 256 79,4	Z E	22 31	1,0 1,4	2 234 2 225	1 076 1 210	48,2 54,4	615 668	27,5 30,0	116 84	5,2 3,8	185 122	8,3 5,5
179	Villenbach	914 167	747 81,7	Z E	15 20	2,0 2,7	732 727	471 484	64,3 66,6	108 116	14,8 16,0	30 24	4,1 3,3	61 58	8,3 8,0
182	Wertingen, St	6 688 1 462	5 226 78,1	Z E	52 87	1,0 1,7	5 174 5 139	2 722 2 874	52,6 55,9	1 045 1 112	20,2 21,6	403 389	7,8 7,6	533 366	10,3 7,1
183	Wittislingen, M	1 869 420	1 449 77,5	Z E	18 19	1,2 1,3	1 431 1 430	762 807	53,2 56,4	322 330	22,5 23,1	62 72	4,3 5,0	139 132	9,7 9,2
186	Ziertheim	812 165	647 79,7	Z E	8 17	1,2 2,6	639 630	361 412	56,5 65,4	129 117	20,2 18,6	29 32	4,5 5,1	49 34	7,7 5,4
187	Zöschingen	599 115	484 80,8	Z E	4 6	0,8 1,2	480 478	237 263	49,4 55,0	116 131	24,2 27,4	34 24	7,1 5,0	46 28	9,6 5,9
188	Zusamaltheim	881 188	693 78,7	Z E	5 8	0,7 1,2	688 685	425 439	61,8 64,1	121 123	17,6 18,0	27 33	3,9 4,8	65 58	9,4 8,5
	Zusammen	71 585 16 374	55 211 77,1	Z E	643 896	1,2 1,6	54 568 54 315	30 176 31 852	55,3 58,6	11 641 11 921	21,3 21,9	2 716 2 686	5,0 4,9	5 281 4 704	9,7 8,7

774 Landkreis Günzburg

111	Aletshausen	878 185	693 78,9	Z E	8 18	1,2 2,6	685 675	453 472	66,1 69,9	96 102	14,0 15,1	40 34	5,8 5,0	52 32	7,6 4,7
115	Balzhausen	892 203	689 77,2	Z E	11 16	1,6 2,3	678 673	455 506	67,1 75,2	68 76	10,0 11,3	44 32	6,5 4,8	47 28	6,9 4,2
116	Ursberg	2 785 1 046	1 739 62,4	Z E	32 47	1,8 2,7	1 707 1 692	1 189 1 225	69,7 72,4	203 194	11,9 11,5	93 108	5,4 6,4	86 83	5,0 4,9
117	Breitenthal	950 205	745 78,4	Z E	5 10	0,7 1,3	740 735	494 502	66,8 68,3	92 96	12,4 13,1	28 34	3,8 4,6	62 63	8,4 8,6
118	Bubesheim	1 057 202	855 80,9	Z E	8 14	0,9 1,6	847 841	501 512	59,1 60,9	184 174	21,7 20,7	30 47	3,5 5,6	83 73	9,8 8,7
119	Bibertal	3 563 706	2 857 80,2	Z E	37 46	1,3 1,6	2 820 2 811	1 519 1 640	53,9 58,3	639 665	22,7 23,7	162 176	5,7 6,3	268 169	9,5 6,0
121	Burgau, St	6 841 1 832	5 009 73,2	Z E	53 92	1,1 1,8	4 956 4 917	2 513 2 588	50,7 52,6	1 140 1 147	23,0 23,3	280 279	5,6 5,7	554 598	11,2 12,2





Noch: 1. Ergebnisse der Bundestagswahl 2005 nach

Schl. Nr.	Gebiet	Wahlberechtigte		Wähler	Art der Stimme	Ungültige Stimmen		Gültige Stimmen		Von den gültigen Stimmen entfielen auf							
		Nichtwähler	Wahlbeteiligung in %			Anzahl	%	Anzahl	CSU		SPD		GRÜNE		FDP		
									Anzahl	%	Anzahl	%	Anzahl	%	Anzahl	%	
		1	2	3	4	5	6	7	8	9	10	11	12	13	14		
Noch: Schwaben																	
774	Noch: Landkreis Günzburg																
122	Burtenbach, M	2 421	1 861	Z	19	1,0	1 842	1 063	57,7	337	18,3	76	4,1	172	9,3		
		560	76,9	E	38	2,0	1 823	1 166	64,0	298	16,3	87	4,8	153	8,4		
124	Deisenhausen	1 138	863	Z	14	1,6	849	510	60,1	143	16,8	36	4,2	77	9,1		
		275	75,8	E	19	2,2	844	549	65,0	138	16,4	39	4,6	69	8,2		
127	Dürrlauingen	1 228	954	Z	8	0,8	946	546	57,7	179	18,9	54	5,7	83	8,8		
		274	77,7	E	12	1,3	942	570	60,5	180	19,1	55	5,8	86	9,1		
129	Ebershausen	482	367	Z	2	0,5	365	224	61,4	42	11,5	22	6,0	44	12,1		
		115	76,1	E	7	1,9	360	254	70,6	44	12,2	23	6,4	22	6,1		
133	Ellzee	886	710	Z	6	0,8	704	432	61,4	120	17,0	29	4,1	57	8,1		
		176	80,1	E	7	1,0	703	478	68,0	116	16,5	30	4,3	45	6,4		
135	Günzburg, GKSt	14 136	10 419	Z	93	0,9	10 326	5 144	49,8	2 765	26,8	602	5,8	995	9,6		
		3 717	73,7	E	143	1,4	10 276	5 352	52,1	2 877	28,0	659	6,4	851	8,3		
136	Gundremmingen	1 099	839	Z	9	1,1	830	566	68,2	116	14,0	21	2,5	84	10,1		
		260	76,3	E	10	1,2	829	603	72,7	131	15,8	21	2,5	45	5,4		
140	Haldenwang	1 450	1 138	Z	13	1,1	1 125	644	57,2	216	19,2	49	4,4	116	10,3		
		312	78,5	E	21	1,8	1 117	693	62,0	225	20,1	47	4,2	98	8,8		
143	Ichenhausen, St	5 885	4 458	Z	53	1,2	4 405	2 322	52,7	1 067	24,2	170	3,9	449	10,2		
		1 427	75,8	E	74	1,7	4 384	2 476	56,5	1 040	23,7	209	4,8	388	8,9		
144	Jettingen-Scheppach, M	4 970	3 770	Z	37	1,0	3 733	2 130	57,1	760	20,4	166	4,4	359	9,6		
		1 200	75,9	E	72	1,9	3 698	2 267	61,3	741	20,0	170	4,6	307	8,3		
145	Kammeltal	2 563	2 034	Z	19	0,9	2 015	1 205	59,8	329	16,3	97	4,8	170	8,4		
		529	79,4	E	36	1,8	1 998	1 262	63,2	323	16,2	116	5,8	162	8,1		
148	Kötz	2 383	1 949	Z	21	1,1	1 928	1 083	56,2	452	23,4	68	3,5	167	8,7		
		434	81,8	E	28	1,4	1 921	1 131	58,9	417	21,7	92	4,8	161	8,4		
150	Krumbach (Schwaben), St	9 286	7 065	Z	72	1,0	6 993	3 666	52,4	1 531	21,9	490	7,0	726	10,4		
		2 221	76,1	E	123	1,7	6 942	4 021	57,9	1 547	22,3	537	7,7	464	6,7		
151	Landensberg	514	410	Z	4	1,0	406	250	61,6	67	16,5	25	6,2	35	8,6		
		104	79,8	E	3	0,7	407	270	66,3	78	19,2	15	3,7	30	7,4		
155	Leipheim, St	4 498	3 249	Z	32	1,0	3 217	1 588	49,4	895	27,8	158	4,9	293	9,1		
		1 249	72,2	E	38	1,2	3 211	1 720	53,6	915	28,5	169	5,3	220	6,9		
160	Münsterhausen, M	1 506	1 123	Z	2	0,2	1 121	720	64,2	173	15,4	51	4,5	80	7,1		
		383	74,6	E	4	0,4	1 119	830	74,2	134	12,0	50	4,5	49	4,4		
162	Neuburg a.d.Kammel, M	2 383	1 781	Z	18	1,0	1 763	1 068	60,6	322	18,3	81	4,6	139	7,9		
		602	74,7	E	37	2,1	1 744	1 173	67,3	299	17,1	83	4,8	94	5,4		
166	Aichen	891	725	Z	7	1,0	718	489	68,1	95	13,2	21	2,9	49	6,8		
		166	81,4	E	14	1,9	711	520	73,1	77	10,8	26	3,7	47	6,6		
171	Offingen, M	3 096	2 290	Z	21	0,9	2 269	1 125	49,6	597	26,3	72	3,2	215	9,5		
		806	74,0	E	36	1,6	2 254	1 227	54,4	596	26,4	101	4,5	163	7,2		
174	Rettenbach	1 200	965	Z	7	0,7	958	541	56,5	189	19,7	39	4,1	89	9,3		
		235	80,4	E	14	1,5	951	580	61,0	175	18,4	54	5,7	76	8,0		
178	Röfingen	905	710	Z	10	1,4	700	408	58,3	139	19,9	44	6,3	58	8,3		
		195	78,5	E	15	2,1	695	432	62,2	138	19,9	40	5,8	58	8,3		
185	Thannhausen, St	4 217	3 015	Z	42	1,4	2 973	1 605	54,0	609	20,5	162	5,4	324	10,9		
		1 202	71,5	E	53	1,8	2 962	1 860	62,8	591	20,0	182	6,1	164	5,5		
189	Wiesenbach	738	584	Z	10	1,7	574	370	64,5	76	13,2	24	4,2	57	9,9		
		154	79,1	E	15	2,6	569	401	70,5	80	14,1	27	4,7	34	6,0		
191	Waldstetten, M	893	676	Z	10	1,5	666	450	67,6	91	13,7	16	2,4	59	8,9		
		217	75,7	E	18	2,7	658	462	70,2	94	14,3	18	2,7	53	8,1		
192	Waltenhausen	527	413	Z	5	1,2	408	294	72,1	42	10,3	16	3,9	30	7,4		
		114	78,4	E	6	1,5	407	316	77,6	39	9,6	18	4,4	12	2,9		
196	Winterbach	580	452	Z	5	1,1	447	273	61,1	69	15,4	34	7,6	36	8,1		
		128	77,9	E	6	1,3	446	282	63,2	72	16,1	34	7,6	42	9,4		
198	Ziemetshausen, M	2 192	1 780	Z	27	1,5	1 753	1 071	61,1	301	17,2	100	5,7	149	8,5		
		412	81,2	E	29	1,6	1 751	1 164	66,5	309	17,6	99	5,7	109	6,2		
	Zusammen	89 033	67 187	Z	720	1,1	66 467	36 911	55,5	14 144	21,3	3 400	5,1	6 264	9,4		
		21 846	75,5	E	1 121	1,7	66 066	39 504	59,8	14 128	21,4	3 711	5,6	5 048	7,6		

Z = Zweitstimmen. E = Erststimmen.

Regierungsbezirken, Kreisen und Gemeinden

Von den gültigen Stimmen entfielen auf (geordnet nach der Reihenfolge auf dem Stimmzettel)													Schl. Nr.
Sonstige		davon											
		REP	Die Linke.	NPD	PBC	BP	DIE FRAUEN	GRAUE	BüSo	FAMILIE	MLPD	Übrige	
Anzahl	%	Anzahl											
15	16	17	18	19	20	21	22	23	24	25	26	27	
													774
194	10,5	34	67	40	15	9	9	7	1	12	-	x	122
119	6,5	x	71	48	x	x	x	x	x	x	x	x	
83	9,8	6	35	11	8	6	5	1	-	9	2	x	124
49	5,8	x	33	16	x	x	x	x	x	x	x	x	
84	8,9	20	26	20	3	1	3	3	-	8	-	x	127
51	5,4	x	25	26	x	x	x	x	x	x	x	x	
33	9,0	6	10	7	-	3	-	3	2	2	-	x	129
17	4,7	x	7	10	x	x	x	x	x	x	x	x	
66	9,4	12	21	18	-	6	1	3	-	5	-	x	133
34	4,8	x	13	21	x	x	x	x	x	x	x	x	
820	7,9	153	338	147	27	26	32	29	7	59	2	x	135
537	5,2	x	322	215	x	x	x	x	x	x	x	x	
43	5,2	8	15	13	1	2	2	1	1	-	-	x	136
29	3,5	x	13	16	x	x	x	x	x	x	x	x	
100	8,9	28	22	19	1	7	5	2	2	13	1	x	140
54	4,8	x	29	25	x	x	x	x	x	x	x	x	
397	9,0	77	130	101	3	21	10	18	3	34	-	x	143
271	6,2	x	131	140	x	x	x	x	x	x	x	x	
318	8,5	64	115	55	9	14	16	20	1	20	4	x	144
213	5,8	x	123	90	x	x	x	x	x	x	x	x	
214	10,6	52	64	45	4	14	5	5	1	22	2	x	145
135	6,8	x	64	71	x	x	x	x	x	x	x	x	
158	8,2	27	58	37	3	9	8	4	1	10	1	x	148
120	6,2	x	64	56	x	x	x	x	x	x	x	x	
580	8,3	65	233	101	24	22	29	41	9	53	3	x	150
373	5,4	x	228	145	x	x	x	x	x	x	x	x	
29	7,1	6	6	8	2	1	1	1	-	4	-	x	151
14	3,4	x	6	8	x	x	x	x	x	x	x	x	
283	8,8	41	110	51	16	10	12	10	6	25	2	x	155
187	5,8	x	102	85	x	x	x	x	x	x	x	x	
97	8,7	22	42	16	2	4	3	1	2	5	-	x	160
56	5,0	x	29	27	x	x	x	x	x	x	x	x	
153	8,7	33	47	30	7	9	3	4	1	19	-	x	162
95	5,4	x	53	42	x	x	x	x	x	x	x	x	
64	8,9	18	6	28	6	2	-	1	-	3	-	x	166
41	5,8	x	13	28	x	x	x	x	x	x	x	x	
260	11,5	45	111	51	11	12	8	9	1	11	1	x	171
167	7,4	x	94	73	x	x	x	x	x	x	x	x	
100	10,4	28	46	9	4	2	1	-	-	9	1	x	174
66	6,9	x	38	28	x	x	x	x	x	x	x	x	
51	7,3	21	14	10	1	-	1	1	-	3	-	x	178
27	3,9	x	17	10	x	x	x	x	x	x	x	x	
273	9,2	21	95	65	14	21	11	17	4	25	-	x	185
165	5,6	x	88	77	x	x	x	x	x	x	x	x	
47	8,2	7	12	13	1	4	5	-	-	5	-	x	189
27	4,7	x	9	18	x	x	x	x	x	x	x	x	
50	7,5	6	19	16	3	3	2	-	-	1	-	x	191
31	4,7	x	14	17	x	x	x	x	x	x	x	x	
26	6,4	2	8	11	1	2	1	-	-	1	-	x	192
22	5,4	x	8	14	x	x	x	x	x	x	x	x	
35	7,8	16	3	5	-	2	1	3	-	5	-	x	196
16	3,6	x	2	14	x	x	x	x	x	x	x	x	
132	7,5	16	55	20	10	7,5	11	6	-	9	1	x	198
70	4,0	x	47	23	x	x	x	x	x	x	x	x	
5 748	8,6	1 010	2 114	1 158	207	280	222	231	50	450	26	x	Zus.
3 675	5,6	x	2 051	1 624	x	x	x	x	x	x	x	x	

Noch: Schwaben

Noch: 1. Ergebnisse der Bundestagswahl 2005 nach

Schl. Nr.	Gebiet	Wahlberechtigte		Wähler	Art der Stimme	Ungültige Stimmen		Gültige Stimmen		Von den gültigen Stimmen entfielen auf							
		Nichtwähler	Wahlbeteiligung in %			Anzahl	%	Anzahl	%	CSU		SPD		GRÜNE		FDP	
										Anzahl	%	Anzahl	%	Anzahl	%	Anzahl	%

Noch: Schwaben

**775 Landkreis Neu-Ulm**

111	Altenstadt, M	3 549	2 747	Z	41	1,5	2 706	1 506	55,7	521	19,3	145	5,4	273	10,1
		802	77,4	E	47	1,7	2 700	1 646	61,0	547	20,3	171	6,3	156	5,8
115	Bellenberg	3 375	2 694	Z	24	0,9	2 670	1 243	46,6	779	29,2	178	6,7	239	9,0
		681	79,8	E	29	1,1	2 665	1 370	51,4	793	29,8	215	8,1	143	5,4
118	Buch, M	2 837	2 177	Z	22	1,0	2 155	1 292	60,0	352	16,3	96	4,5	231	10,7
		660	76,7	E	39	1,8	2 138	1 425	66,7	361	16,9	106	5,0	134	6,3
126	Holzheim	1 372	1 127	Z	16	1,4	1 111	575	51,8	294	26,5	72	6,5	88	7,9
		245	82,1	E	27	2,4	1 100	622	56,5	289	26,3	93	8,5	43	3,9
129	Illertissen, St	11 916	9 234	Z	91	1,0	9 143	4 563	49,9	2 189	23,9	580	6,3	1 049	11,5
		2 682	77,5	E	121	1,3	9 113	5 041	55,3	2 333	25,6	703	7,7	545	6,0
132	Kellmünz a.d.Iller, M	997	792	Z	12	1,5	780	464	59,5	142	18,2	38	4,9	65	8,3
		205	79,4	E	19	2,4	773	493	63,8	138	17,9	56	7,2	42	5,4
134	Nersingen	6 497	5 192	Z	100	1,9	5 092	2 287	44,9	1 485	29,2	344	6,8	511	10,0
		1 305	79,9	E	123	2,4	5 069	2 583	51,0	1 612	31,8	324	6,4	237	4,7
135	Neu-Ulm, GKSt	36 310	27 611	Z	425	1,5	27 186	10 902	40,1	8 405	30,9	2 733	10,1	3 076	11,3
		8 699	76,0	E	512	1,9	27 099	12 612	46,5	9 210	34,0	2 399	8,9	1 365	5,0
139	Elchingen	7 162	5 917	Z	55	0,9	5 862	2 550	43,5	1 623	27,7	540	9,2	774	13,2
		1 245	82,6	E	67	1,1	5 850	2 988	51,1	1 816	31,0	464	7,9	329	5,6
141	Oberroth	648	512	Z	10	2,0	502	332	66,1	65	12,9	18	3,6	42	8,4
		136	79,0	E	7	1,4	505	342	67,7	73	14,5	26	5,1	32	6,3
142	Osterberg	638	539	Z	8	1,5	531	331	62,3	77	14,5	28	5,3	61	11,5
		99	84,5	E	13	2,4	526	351	66,7	88	16,7	32	6,1	30	5,7
143	Pfaffenhofen a.d.Roth, M	5 301	4 335	Z	55	1,3	4 280	2 203	51,5	1 013	23,7	270	6,3	407	9,5
		966	81,8	E	67	1,5	4 268	2 346	55,0	1 116	26,1	304	7,1	220	5,2
149	Roggenburg	2 036	1 597	Z	23	1,4	1 574	971	61,7	239	15,2	77	4,9	141	9,0
		439	78,4	E	26	1,6	1 571	1 033	65,8	269	17,1	89	5,7	74	4,7
152	Senden, St	15 756	11 816	Z	190	1,6	11 626	5 093	43,8	3 442	29,6	844	7,3	1 271	10,9
		3 940	75,0	E	226	1,9	11 590	5 667	48,9	3 723	32,1	996	8,6	558	4,8
161	Unterroth	747	573	Z	11	1,9	562	384	68,3	47	8,4	24	4,3	47	8,4
		174	76,7	E	11	1,9	562	411	73,1	51	9,1	26	4,6	25	4,4
162	Vöhringen, St	9 496	7 415	Z	115	1,6	7 300	3 363	46,1	2 195	30,1	450	6,2	672	9,2
		2 081	78,1	E	143	1,9	7 272	3 645	50,1	2 275	31,3	521	7,2	367	5,0
164	Weißenhorn, St	9 740	7 652	Z	99	1,3	7 553	3 846	50,9	1 812	24,0	520	6,9	784	10,4
		2 088	78,6	E	148	1,9	7 504	4 177	55,7	1 936	25,8	619	8,2	368	4,9
	Zusammen	118 377	91 930	Z	1 297	1,4	90 633	41 905	46,2	24 680	27,2	6 957	7,7	9 731	10,7
		26 447	77,7	E	1 625	1,8	90 305	46 752	51,8	26 630	29,5	7 144	7,9	4 668	5,2

**776 Landkreis Lindau (Bodensee)**

111	Bodolz	2 208	1 799	Z	18	1,0	1 781	786	44,1	459	25,8	193	10,8	236	13,3
		409	81,5	E	24	1,3	1 775	961	54,1	459	25,9	174	9,8	109	6,1
112	Gestratz	929	754	Z	5	0,7	749	440	58,7	92	12,3	62	8,3	100	13,4
		175	81,2	E	14	1,9	740	534	72,2	92	12,4	46	6,2	38	5,1
113	Grünenbach	1 017	826	Z	8	1,0	818	498	60,9	123	15,0	62	7,6	100	12,2
		191	81,2	E	13	1,6	813	571	70,2	133	16,4	56	6,9	41	5,0
114	Heimenkirch, M	2 601	1 952	Z	23	1,2	1 929	1 017	52,7	429	22,2	155	8,0	175	9,1
		649	75,0	E	33	1,7	1 919	1 145	59,7	427	22,3	162	8,4	95	5,0
115	Hergensweiler	1 297	1 049	Z	7	0,7	1 042	503	48,3	222	21,3	113	10,8	117	11,2
		248	80,9	E	13	1,2	1 036	587	56,7	206	19,9	143	13,8	50	4,8
116	Lindau (Bodensee), GKSt	17 169	13 225	Z	125	0,9	13 100	5 595	42,7	3 542	27,0	1 384	10,6	1 544	11,8
		3 944	77,0	E	172	1,3	13 053	6 702	51,3	3 647	27,9	1 376	10,5	647	5,0
117	Lindenberg i.Allgäu, St	8 390	6 371	Z	66	1,0	6 305	2 734	43,4	1 923	30,5	569	9,0	610	9,7
		2 019	75,9	E	87	1,4	6 284	3 254	51,8	1 925	30,6	561	8,9	270	4,3
118	Maierhöfen	1 161	800	Z	9	1,1	791	405	51,2	152	19,2	87	11,0	83	10,5
		361	68,9	E	8	1,0	792	486	61,4	152	19,2	77	9,7	43	5,4
120	Nonnenhorn	1 245	1 078	Z	7	0,6	1 071	623	58,2	183	17,1	89	8,3	130	12,1
		167	86,6	E	6	0,6	1 072	714	66,6	180	16,8	87	8,1	67	6,3
121	Oberreute	1 184	935	Z	8	0,9	927	586	63,2	143	15,4	54	5,8	95	10,2
		249	79,0	E	14	1,5	921	671	72,9	130	14,1	56	6,1	34	3,7

Z = Zweitstimmen. E = Erststimmen.



Noch: 1. Ergebnisse der Bundestagswahl 2005 nach

Schl. Nr.	Gebiet	Wahlberechtigte		Wähler	Art der Stimme	Ungültige Stimmen		Gültige Stimmen		Von den gültigen Stimmen entfielen auf							
		Nichtwähler	Wahlbeteiligung in %			Anzahl	%	Anzahl	CSU		SPD		GRÜNE		FDP		
									Anzahl	%	Anzahl	%	Anzahl	%	Anzahl	%	
1	2	3	4	5	6	7	8	9	10	11	12	13	14				

Noch: Schwaben

776 Noch: Landkreis Lindau (Bodensee)

122	Opfenbach .....	1 542	1 213	Z	23	1,9	1 190	675	56,7	211	17,7	85	7,1	128	10,8
		329	78,7	E	26	2,1	1 187	775	65,3	216	18,2	76	6,4	72	6,1
124	Röthenbach (Allgäu) .....	1 321	998	Z	3	0,3	995	524	52,7	223	22,4	103	10,4	75	7,5
		323	75,5	E	7	0,7	991	603	60,8	204	20,6	105	10,6	40	4,0
125	Scheidegg, M .....	3 007	2 397	Z	34	1,4	2 363	1 194	50,5	528	22,3	205	8,7	276	11,7
		610	79,7	E	40	1,7	2 357	1 418	60,2	509	21,6	181	7,7	132	5,6
126	Sigmarszell .....	2 021	1 685	Z	11	0,7	1 674	859	51,3	325	19,4	169	10,1	200	11,9
		336	83,4	E	13	0,8	1 672	1 002	59,9	330	19,7	175	10,5	102	6,1
127	Stiefenhofen .....	1 299	1 058	Z	12	1,1	1 046	676	64,6	142	13,6	77	7,4	83	7,9
		241	81,4	E	12	1,1	1 046	757	72,4	146	14,0	76	7,3	33	3,2
128	Wasserburg (Bodensee) .....	2 587	2 158	Z	16	0,7	2 142	1 110	51,8	443	20,7	198	9,2	288	13,4
		429	83,4	E	23	1,1	2 135	1 282	60,0	439	20,6	208	9,7	148	6,9
129	Weiler-Simmerberg, M .....	4 424	3 431	Z	38	1,1	3 393	1 740	51,3	769	22,7	297	8,8	338	10,0
		993	77,6	E	45	1,3	3 386	2 036	60,1	770	22,7	285	8,4	161	4,8
130	Weißensberg .....	1 933	1 584	Z	11	0,7	1 573	740	47,0	342	21,7	184	11,7	198	12,6
		349	81,9	E	18	1,1	1 566	873	55,7	370	23,6	171	10,9	94	6,0
131	Hergatz .....	1 752	1 464	Z	15	1,0	1 449	755	52,1	270	18,6	160	11,0	159	11,0
		288	83,6	E	20	1,4	1 444	881	61,0	293	20,3	150	10,4	66	4,6
	Zusammen	57 087	44 777	Z	439	1,0	44 338	21 460	48,4	10 521	23,7	4 246	9,6	4 935	11,1
		12 310	78,4	E	588	1,3	44 189	25 252	57,1	10 628	24,1	4 165	9,4	2 242	5,1

777 Landkreis Ostallgäu

111	Aitrang .....	1 566	1 299	Z	14	1,1	1 285	755	58,8	185	14,4	105	8,2	133	10,4
		267	83,0	E	24	1,8	1 275	762	59,8	187	14,7	105	8,2	130	10,2
112	Biessenhofen .....	3 158	2 671	Z	25	0,9	2 646	1 493	56,4	511	19,3	166	6,3	267	10,1
		487	84,6	E	90	3,4	2 581	1 484	57,5	513	19,9	206	8,0	227	8,8
114	Baisweil .....	986	833	Z	10	1,2	823	480	58,3	93	11,3	53	6,4	89	10,8
		153	84,5	E	29	3,5	804	523	65,0	92	11,4	43	5,3	79	9,8
118	Bidingen .....	1 237	989	Z	6	0,6	983	661	67,2	98	10,0	67	6,8	95	9,7
		248	80,0	E	15	1,5	974	664	68,2	104	10,7	67	6,9	88	9,0
121	Buchloe, St .....	8 542	6 686	Z	70	1,0	6 616	3 310	50,0	1 547	23,4	522	7,9	711	10,7
		1 856	78,3	E	121	1,8	6 565	3 627	55,2	1 630	24,8	442	6,7	407	6,2
124	Eggenthal .....	974	816	Z	5	0,6	811	561	69,2	97	12,0	51	6,3	56	6,9
		158	83,8	E	19	2,3	797	542	68,0	86	10,8	63	7,9	56	7,0
125	Eisenberg .....	900	719	Z	4	0,6	715	477	66,7	95	13,3	33	4,6	72	10,1
		181	79,9	E	7	1,0	712	512	71,9	87	12,2	38	5,3	48	6,7
128	Friesenried .....	1 181	988	Z	10	1,0	978	584	59,7	133	13,6	90	9,2	88	9,0
		193	83,7	E	27	2,7	961	544	56,6	141	14,7	107	11,1	96	10,0
129	Füssen, St .....	10 431	7 556	Z	96	1,3	7 460	3 872	51,9	1 601	21,5	590	7,9	950	12,7
		2 875	72,4	E	140	1,9	7 416	4 343	58,6	1 748	23,6	510	6,9	465	6,3
130	Germaringen .....	2 792	2 312	Z	16	0,7	2 296	1 355	59,0	338	14,7	143	6,2	285	12,4
		480	82,8	E	28	1,2	2 284	1 463	64,1	288	12,6	156	6,8	207	9,1
131	Görisried .....	880	703	Z	7	1,0	696	451	64,8	107	15,4	31	4,5	71	10,2
		177	79,9	E	13	1,8	690	470	68,1	92	13,3	41	5,9	60	8,7
135	Hopferau .....	844	703	Z	4	0,6	699	448	64,1	94	13,4	39	5,6	72	10,3
		141	83,3	E	11	1,6	692	465	67,2	95	13,7	48	6,9	50	7,2
138	Günzach .....	1 091	855	Z	9	1,1	846	466	55,1	165	19,5	55	6,5	95	11,2
		236	78,4	E	16	1,9	839	477	56,9	172	20,5	53	6,3	75	8,9
139	Irsee, M .....	1 082	906	Z	8	0,9	898	460	51,2	183	20,4	111	12,4	93	10,4
		176	83,7	E	16	1,8	890	509	57,2	163	18,3	108	12,1	58	6,5
140	Jengen .....	1 729	1 419	Z	17	1,2	1 402	857	61,1	215	15,3	87	6,2	137	9,8
		310	82,1	E	36	2,5	1 383	916	66,2	199	14,4	103	7,4	89	6,4
141	Kaltental, M .....	1 239	1 053	Z	9	0,9	1 044	665	63,7	142	13,6	69	6,6	109	10,4
		186	85,0	E	19	1,8	1 034	680	65,8	138	13,3	82	7,9	82	7,9
144	Kraftsried .....	571	478	Z	5	1,0	473	326	68,9	43	9,1	25	5,3	41	8,7
		93	83,7	E	26	5,4	452	303	67,0	45	10,0	23	5,1	44	9,7
145	Lamerdingen .....	1 417	1 143	Z	21	1,8	1 122	659	58,7	171	15,2	75	6,7	129	11,5
		274	80,7	E	29	2,5	1 114	687	61,7	187	16,8	70	6,3	101	9,1

Z = Zweitstimmen. E = Erststimmen.



Noch: 1. Ergebnisse der Bundestagswahl 2005 nach

Schl. Nr.	Gebiet	Wahlberechtigte		Wähler	Art der Stimme	Ungültige Stimmen		Gültige Stimmen		Von den gültigen Stimmen entfielen auf							
		Nichtwähler	Wahlbeteiligung in %			Anzahl	%	Anzahl	CSU		SPD		GRÜNE		FDP		
				1					2	3	4	5	6	7	8	9	10
		1	2	3		4	5	6	7	8	9	10	11	12	13	14	
Noch: Schwaben																	
777 Noch: Landkreis Ostallgäu																	
147	Lechbruck am See	1 986	1 569	Z	6	0,4	1 563	970	62,1	218	13,9	63	4,0	187	12,0		
		417	79,0	E	16	1,0	1 553	1 084	69,8	196	12,6	74	4,8	104	6,7		
149	Lengenwang	1 055	865	Z	7	0,8	858	656	76,5	66	7,7	36	4,2	62	7,2		
		190	82,0	E	19	2,2	846	659	77,9	66	7,8	34	4,0	54	6,4		
151	Marktobendorf, St	13 702	10 734	Z	132	1,2	10 602	5 587	52,7	2 209	20,8	730	6,9	1 139	10,7		
		2 968	78,3	E	254	2,4	10 480	5 873	56,0	2 215	21,1	739	7,1	911	8,7		
152	Mauerstetten	2 300	1 986	Z	14	0,7	1 972	1 092	55,4	417	21,1	132	6,7	209	10,6		
		314	86,3	E	23	1,2	1 963	1 158	59,0	372	19,0	160	8,2	159	8,1		
153	Nesselwang, M	2 573	2 089	Z	33	1,6	2 056	1 301	63,3	316	15,4	140	6,8	201	9,8		
		484	81,2	E	43	2,1	2 046	1 372	67,1	340	16,6	136	6,6	123	6,0		
154	Obergünzburg, M	4 880	3 797	Z	43	1,1	3 754	2 018	53,8	780	20,8	275	7,3	395	10,5		
		1 083	77,8	E	53	1,4	3 744	2 160	57,7	770	20,6	296	7,9	275	7,3		
155	Oberostendorf	1 019	889	Z	12	1,3	877	543	61,9	126	14,4	58	6,6	80	9,1		
		130	87,2	E	14	1,6	875	572	65,4	130	14,9	53	6,1	67	7,7		
157	Osterzell	525	427	Z	3	0,7	424	253	59,7	73	17,2	17	4,0	37	8,7		
		98	81,3	E	3	0,7	424	265	62,5	73	17,2	26	6,1	20	4,7		
158	Pforzen	1 570	1 302	Z	15	1,2	1 287	771	59,9	228	17,7	68	5,3	135	10,5		
		268	82,9	E	20	1,5	1 282	828	64,6	213	16,6	74	5,8	99	7,7		
159	Pfronten	6 046	4 649	Z	44	0,9	4 605	2 615	56,8	903	19,6	324	7,0	472	10,2		
		1 397	76,9	E	72	1,5	4 577	2 839	62,0	936	20,5	308	6,7	280	6,1		
163	Rieden am Foggensee	885	734	Z	5	0,7	729	416	57,1	106	14,5	70	9,6	93	12,8		
		151	82,9	E	14	1,9	720	452	62,8	115	16,0	67	9,3	53	7,4		
164	Rieden	1 002	771	Z	8	1,0	763	462	60,6	130	17,0	41	5,4	70	9,2		
		231	76,9	E	14	1,8	757	498	65,8	115	15,2	36	4,8	50	6,6		
165	Ronsberg, M	1 319	1 024	Z	13	1,3	1 011	529	52,3	241	23,8	71	7,0	86	8,5		
		295	77,6	E	21	2,1	1 003	569	56,7	237	23,6	67	6,7	68	6,8		
166	Roßhaupten	1 713	1 401	Z	8	0,6	1 393	890	63,9	182	13,1	93	6,7	153	11,0		
		312	81,8	E	9	0,6	1 392	968	69,5	209	15,0	67	4,8	83	6,0		
167	Ruderatshofen	1 289	1 074	Z	14	1,3	1 060	718	67,7	151	14,2	44	4,2	89	8,4		
		215	83,3	E	36	3,4	1 038	720	69,4	142	13,7	59	5,7	72	6,9		
168	Rückholz	648	548	Z	6	1,1	542	382	70,5	49	9,0	27	5,0	42	7,7		
		100	84,6	E	15	2,7	533	367	68,9	49	9,2	27	5,1	54	10,1		
169	Schwangau	2 467	1 978	Z	18	0,9	1 960	1 097	56,0	332	16,9	126	6,4	267	13,6		
		489	80,2	E	29	1,5	1 949	1 203	61,7	355	18,2	106	5,4	174	8,9		
170	Seeg	2 094	1 650	Z	12	0,7	1 638	1 149	70,1	144	8,8	98	6,0	155	9,5		
		444	78,8	E	31	1,9	1 619	1 174	72,5	157	9,7	103	6,4	117	7,2		
171	Stötten a.Auerberg	1 424	1 177	Z	12	1,0	1 165	794	68,2	137	11,8	57	4,9	92	7,9		
		247	82,7	E	36	3,1	1 141	817	71,6	130	11,4	58	5,1	76	6,7		
172	Stöttwang	1 337	1 101	Z	10	0,9	1 091	584	53,5	198	18,1	96	8,8	135	12,4		
		236	82,3	E	21	1,9	1 080	669	61,9	202	18,7	77	7,1	63	5,8		
173	Halblech	2 747	2 172	Z	24	1,1	2 148	1 367	63,6	310	14,4	135	6,3	216	10,1		
		575	79,1	E	32	1,5	2 140	1 498	70,0	300	14,0	127	5,9	106	5,0		
175	Unterthingau, M	2 013	1 644	Z	18	1,1	1 626	1 022	62,9	265	16,3	105	6,5	128	7,9		
		369	81,7	E	26	1,6	1 618	1 000	61,8	266	16,4	132	8,2	128	7,9		
176	Untrasried	1 162	909	Z	12	1,3	897	592	66,0	90	10,0	39	4,3	108	12,0		
		253	78,2	E	20	2,2	889	625	70,3	79	8,9	54	6,1	78	8,8		
177	Waal, M	1 685	1 341	Z	14	1,0	1 327	757	57,0	236	17,8	119	9,0	135	10,2		
		344	79,6	E	34	2,5	1 307	790	60,4	221	16,9	144	11,0	90	6,9		
179	Wald	815	673	Z	9	1,3	664	470	70,8	63	9,5	40	6,0	49	7,4		
		142	82,6	E	27	4,0	646	454	70,3	73	11,3	36	5,6	59	9,1		
182	Westendorf	1 385	1 171	Z	8	0,7	1 163	650	55,9	177	15,2	61	5,2	149	12,8		
		214	84,5	E	32	2,7	1 139	674	59,2	168	14,7	91	8,0	113	9,9		
183	Rettenbach a.Auerberg	552	446	Z	3	0,7	443	299	67,5	45	10,2	21	4,7	26	5,9		
		106	80,8	E	18	4,0	428	297	69,4	50	11,7	21	4,9	25	5,8		
	Zusammen	100 813	80 250	Z	839	1,0	79 411	45 864	57,8	14 010	17,6	5 398	6,8	8 403	10,6		
		20 563	79,6	E	1 598	2,0	78 652	48 556	61,7	14 146	18,0	5 437	6,9	5 863	7,5		





Noch: 1. Ergebnisse der Bundestagswahl 2005 nach

Schl. Nr.	Gebiet	Wahlberechtigte		Wähler	Art der Stimme	Ungültige Stimmen		Gültige Stimmen		Von den gültigen Stimmen entfielen auf							
		Nichtwähler	Wahlbeteiligung in %			Anzahl	%	Anzahl	%	CSU		SPD		GRÜNE		FDP	
										Anzahl	%	Anzahl	%	Anzahl	%	Anzahl	%
Noch: Schwaben																	
<b>778 Landkreis Unterallgäu</b>																	
111	Amberg .....	1 004	822	Z	11	1,3	811	449	55,4	139	17,1	46	5,7	82	10,1		
		182	81,9	E	18	2,2	804	492	61,2	137	17,0	50	6,2	51	6,3		
113	Apfeltrach .....	712	580	Z	9	1,6	571	359	62,9	68	11,9	35	6,1	58	10,2		
		132	81,5	E	13	2,2	567	376	66,3	66	11,6	34	6,0	47	8,3		
115	Babenhausen, M .....	3 909	3 023	Z	33	1,1	2 990	1 805	60,4	483	16,2	161	5,4	317	10,6		
		886	77,3	E	56	1,9	2 967	1 997	67,3	505	17,0	162	5,5	167	5,6		
116	Bad Wörishofen, St .....	11 153	8 617	Z	139	1,6	8 478	5 199	61,3	1 364	16,1	439	5,2	932	11,0		
		2 536	77,3	E	212	2,5	8 405	5 606	66,7	1 323	15,7	459	5,5	545	6,5		
118	Benningen .....	1 572	1 286	Z	22	1,7	1 264	687	54,4	233	18,4	84	6,6	132	10,4		
		286	81,8	E	33	2,6	1 253	694	55,4	235	18,8	98	7,8	100	8,0		
119	Böhen .....	532	457	Z	11	2,4	446	344	77,1	18	4,0	33	7,4	22	4,9		
		75	85,9	E	22	4,8	435	323	74,3	24	5,5	31	7,1	36	8,3		
120	Boos .....	1 494	1 246	Z	14	1,1	1 232	723	58,7	212	17,2	64	5,2	128	10,4		
		248	83,4	E	24	1,9	1 222	801	65,5	223	18,2	57	4,7	78	6,4		
121	Breitenbrunn .....	1 793	1 338	Z	16	1,2	1 322	909	68,8	133	10,1	50	3,8	120	9,1		
		455	74,6	E	32	2,4	1 306	967	74,0	141	10,8	41	3,1	87	6,7		
123	Buxheim .....	2 308	1 947	Z	26	1,3	1 921	1 011	52,6	392	20,4	136	7,1	226	11,8		
		361	84,4	E	41	2,1	1 906	1 117	58,6	392	20,6	153	8,0	141	7,4		
127	Dirlewang, M .....	1 586	1 240	Z	13	1,0	1 227	733	59,7	206	16,8	56	4,6	140	11,4		
		346	78,2	E	26	2,1	1 214	797	65,7	194	16,0	60	4,9	85	7,0		
130	Egg a.d.Günz .....	864	712	Z	16	2,2	696	473	68,0	83	11,9	31	4,5	52	7,5		
		152	82,4	E	22	3,1	690	522	75,7	83	12,0	33	4,8	24	3,5		
134	Eppishausen .....	1 460	1 171	Z	13	1,1	1 158	834	72,0	129	11,1	35	3,0	82	7,1		
		289	80,2	E	32	2,7	1 139	894	78,5	122	10,7	44	3,9	34	3,0		
136	Erkheim, M .....	2 265	1 887	Z	23	1,2	1 864	1 104	59,2	269	14,4	126	6,8	182	9,8		
		378	83,3	E	48	2,5	1 839	1 201	65,3	296	16,1	138	7,5	104	5,7		
137	Ettringen .....	2 414	1 898	Z	29	1,5	1 869	1 127	60,3	338	18,1	88	4,7	173	9,3		
		516	78,6	E	43	2,3	1 855	1 213	65,4	332	17,9	88	4,7	115	6,2		
139	Fellheim .....	843	582	Z	9	1,5	573	314	54,8	122	21,3	41	7,2	45	7,9		
		261	69,0	E	16	2,7	566	336	59,4	121	21,4	40	7,1	30	5,3		
144	Bad Grönenbach, M .....	3 953	3 140	Z	50	1,6	3 090	1 740	56,3	513	16,6	246	8,0	357	11,6		
		813	79,4	E	84	2,7	3 056	1 898	62,1	517	16,9	240	7,9	225	7,4		
149	Hawangen .....	931	776	Z	14	1,8	762	520	68,2	78	10,2	29	3,8	91	11,9		
		155	83,4	E	24	3,1	752	541	71,9	83	11,0	28	3,7	63	8,4		
150	Heimertingen .....	1 267	1 044	Z	12	1,1	1 032	614	59,5	165	16,0	71	6,9	103	10,0		
		223	82,4	E	18	1,7	1 026	702	68,4	174	17,0	62	6,0	45	4,4		
151	Holzgünz .....	826	665	Z	5	0,8	660	423	64,1	104	15,8	29	4,4	65	9,8		
		161	80,5	E	15	2,3	650	447	68,8	104	16,0	38	5,8	39	6,0		
157	Kirchhaslach .....	951	677	Z	10	1,5	667	478	71,7	58	8,7	29	4,3	49	7,3		
		274	71,2	E	18	2,7	659	511	77,5	58	8,8	29	4,4	26	3,9		
158	Kirchheim i.Schw., M .....	2 018	1 575	Z	26	1,7	1 549	1 064	68,7	208	13,4	65	4,2	109	7,0		
		443	78,0	E	41	2,6	1 534	1 105	72,0	198	12,9	64	4,2	83	5,4		
161	Kronburg .....	1 296	1 090	Z	19	1,7	1 071	598	55,8	209	19,5	90	8,4	83	7,7		
		206	84,1	E	37	3,4	1 053	636	60,4	200	19,0	90	8,5	56	5,3		
162	Lachen .....	1 059	858	Z	23	2,7	835	492	58,9	140	16,8	55	6,6	68	8,1		
		201	81,0	E	30	3,5	828	522	63,0	127	15,3	74	8,9	50	6,0		
163	Lauben .....	1 037	822	Z	3	0,4	819	510	62,3	117	14,3	43	5,3	70	8,5		
		215	79,3	E	20	2,4	802	571	71,2	140	17,5	36	4,5	28	3,5		
164	Lautrach .....	927	676	Z	12	1,8	664	360	54,2	156	23,5	44	6,6	57	8,6		
		251	72,9	E	23	3,4	653	378	57,9	149	22,8	48	7,4	41	6,3		
165	Legau, M .....	2 371	1 900	Z	35	1,8	1 865	1 221	65,5	242	13,0	122	6,5	157	8,4		
		471	80,1	E	63	3,3	1 837	1 296	70,5	218	11,9	121	6,6	99	5,4		
168	Markt Rettenbach, M .....	2 853	2 355	Z	47	2,0	2 308	1 527	66,2	313	13,6	116	5,0	171	7,4		
		498	82,5	E	73	3,1	2 282	1 564	68,5	305	13,4	123	5,4	150	6,6		
169	Markt Wald, M .....	1 714	1 288	Z	21	1,6	1 267	777	61,3	183	14,4	59	4,7	123	9,7		
		426	75,1	E	36	2,8	1 252	836	66,8	175	14,0	49	3,9	90	7,2		

Z = Zweitstimmen. E = Erststimmen.



Noch: 1. Ergebnisse der Bundestagswahl 2005 nach

Schl. Nr.	Gebiet	Wahlberechtigte		Wähler	Art der Stimme	Ungültige Stimmen		Gültige Stimmen		Von den gültigen Stimmen entfielen auf							
		Nichtwähler	Wahlbeteiligung in %			Anzahl	%	Anzahl	%	CSU		SPD		GRÜNE		FDP	
										Anzahl	%	Anzahl	%	Anzahl	%	Anzahl	%
1	2	3	4	5	6	7	8	9	10	11	12	13	14				

Noch: Schwaben

778 Noch: Landkreis Unterallgäu

171	Memmingerberg	1 951 428	1 523 78,1	Z E	26 42	1,7 2,8	1 497 1 481	743 791	49,6 53,4	369 351	24,6 23,7	95 119	6,3 8,0	143 98	9,6 6,6
173	Mindelheim, St	10 167 2 602	7 565 74,4	Z E	120 200	1,6 2,6	7 445 7 365	4 078 4 389	54,8 59,6	1 537 1 555	20,6 21,1	496 459	6,7 6,2	741 513	10,0 7,0
177	Niederrieden	960 163	797 83,0	Z E	10 20	1,3 2,5	787 777	482 541	61,2 69,6	131 130	16,6 16,7	34 30	4,3 3,9	77 35	9,8 4,5
180	Kammlach	1 337 296	1 041 77,9	Z E	11 26	1,1 2,5	1 030 1 015	629 697	61,1 68,7	132 143	12,8 14,1	56 46	5,4 4,5	111 58	10,8 5,7
183	Oberrieden	941 194	747 79,4	Z E	10 19	1,3 2,5	737 728	503 535	68,2 73,5	64 73	8,7 10,0	38 37	5,2 5,1	52 28	7,1 3,8
184	Oberschöneck	722 135	587 81,3	Z E	13 11	2,2 1,9	574 576	412 457	71,8 79,3	56 65	9,8 11,3	23 19	4,0 3,3	51 22	8,9 3,8
186	Ottobeuren, M	6 231 1 223	5 008 80,4	Z E	81 128	1,6 2,6	4 927 4 880	2 929 3 078	59,4 63,1	808 802	16,4 16,4	351 342	7,1 7,0	440 301	8,9 6,2
187	Pfaffenhausen, M	1 787 432	1 355 75,8	Z E	21 30	1,5 2,2	1 334 1 325	869 959	65,1 72,4	155 165	11,6 12,5	60 52	4,5 3,9	153 92	11,5 6,9
188	Pleiß	639 106	533 83,4	Z E	7 5	1,3 0,9	526 528	348 377	66,2 71,4	70 75	13,3 14,2	30 30	5,7 5,7	50 25	9,5 4,7
190	Salgen	1 070 248	822 76,8	Z E	14 20	1,7 2,4	808 802	550 612	68,1 76,3	72 68	8,9 8,5	27 23	3,3 2,9	91 51	11,3 6,4
196	Sontheim	1 877 308	1 569 83,6	Z E	28 43	1,8 2,7	1 541 1 526	949 972	61,6 63,7	205 208	13,3 13,6	97 113	6,3 7,4	143 110	9,3 7,2
199	Stetten	1 011 195	816 80,7	Z E	12 19	1,5 2,3	804 797	522 545	64,9 68,4	107 106	13,3 13,3	46 49	5,7 6,1	65 44	8,1 5,5
202	Trunkelsberg	1 374 271	1 103 80,3	Z E	23 35	2,1 3,2	1 080 1 068	531 583	49,2 54,6	261 275	24,2 25,7	63 67	5,8 6,3	112 72	10,4 6,7
203	Türkheim, M	5 007 1 216	3 791 75,7	Z E	55 91	1,5 2,4	3 736 3 700	2 052 2 217	54,9 59,9	742 742	19,9 20,1	237 223	6,3 6,0	385 258	10,3 7,0
204	Tussenhausen, M	2 226 474	1 752 78,7	Z E	22 43	1,3 2,5	1 730 1 709	1 058 1 100	61,2 64,4	290 279	16,8 16,3	83 89	4,8 5,2	142 109	8,2 6,4
205	Ungerhausen	807 156	651 80,7	Z E	12 39	1,8 6,0	639 612	358 356	56,0 58,2	102 99	16,0 16,2	40 57	6,3 9,3	62 47	9,7 7,7
207	Unteregg	1 018 218	800 78,6	Z E	12 22	1,5 2,8	788 778	554 569	70,3 73,1	67 69	8,5 8,9	36 32	4,6 4,1	72 66	9,1 8,5
209	Rammingen	1 070 235	835 78,0	Z E	14 27	1,7 3,2	821 808	554 557	67,5 68,9	107 103	13,0 12,7	41 42	5,0 5,2	64 59	7,8 7,3
214	Westerheim	1 514 249	1 265 83,6	Z E	29 41	2,3 3,2	1 236 1 224	750 819	60,7 66,9	156 153	12,6 12,5	70 84	5,7 6,9	147 101	11,9 8,3
216	Wiedergeltingen	1 007 209	798 79,2	Z E	6 16	0,8 2,0	792 782	468 514	59,1 65,7	118 125	14,9 16,0	47 42	5,9 5,4	90 41	11,4 5,2
217	Winterrieden	672 111	561 83,5	Z E	4 13	0,7 2,3	557 548	379 412	68,0 75,2	68 63	12,2 11,5	26 32	4,7 5,8	50 25	9,0 4,6
218	Wolfertschwenden	1 407 258	1 149 81,7	Z E	7 15	0,6 1,3	1 142 1 134	690 747	60,4 65,9	193 188	16,9 16,6	67 56	5,9 4,9	126 73	11,0 6,4
219	Woringen	1 343 250	1 093 81,4	Z E	22 31	2,0 2,8	1 071 1 062	589 639	55,0 60,2	226 231	21,1 21,8	65 58	6,1 5,5	94 59	8,8 5,6
221	Kettershausen	1 343 384	959 71,4	Z E	16 26	1,7 2,7	943 933	649 686	68,8 73,5	94 107	10,0 11,5	37 27	3,9 2,9	89 71	9,4 7,6
	Zusammen	102 593 21 801	80 792 78,8	Z E	1 236 2 082	1,5 2,6	79 556 78 710	48 041 51 495	60,4 65,4	12 805 12 817	16,1 16,3	4 588 4 618	5,8 5,9	7 744 4 997	9,7 6,3

779 Landkreis Donau-Ries

111	Alerheim	1 259 183	1 076 85,5	Z E	12 22	1,1 2,0	1 064 1 054	644 647	60,5 61,4	219 243	20,6 23,1	62 64	5,8 6,1	66 48	6,2 4,6
112	Amerdingen	679 102	577 85,0	Z E	5 9	0,9 1,6	572 568	378 405	66,1 71,3	80 81	14,0 14,3	18 23	3,1 4,0	37 27	6,5 4,8
115	Asbach-Bäumenheim	3 018 631	2 387 79,1	Z E	26 52	1,1 2,2	2 361 2 335	1 163 1 238	49,3 53,0	765 702	32,4 30,1	94 163	4,0 7,0	162 117	6,9 5,0

Z = Zweitstimmen. E = Erststimmen.



Noch: 1. Ergebnisse der Bundestagswahl 2005 nach

Schl. Nr.	Gebiet	Wahlberechtigte		Wähler	Art der Stimme	Ungültige Stimmen		Gültige Stimmen		Von den gültigen Stimmen entfielen auf							
		Nichtwähler	Wahlbeteiligung in %			Anzahl	%	Anzahl	%	CSU		SPD		GRÜNE		FDP	
										Anzahl	%	Anzahl	%	Anzahl	%	Anzahl	%
1	2	3	4	5	6	7	8	9	10	11	12	13	14				
Noch: Schwaben																	
779 Noch: Landkreis Donau-Ries																	
117	Auhausen .....	837	709	Z	4	0,6	705	427	60,6	144	20,4	39	5,5	34	4,8		
		128	84,7	E	9	1,3	700	440	62,9	170	24,3	31	4,4	24	3,4		
126	Buchdorf .....	1 254	1 103	Z	22	2,0	1 081	697	64,5	222	20,5	40	3,7	66	6,1		
		151	88,0	E	21	1,9	1 082	742	68,6	202	18,7	58	5,4	47	4,3		
129	Daiting .....	605	467	Z	6	1,3	461	303	65,7	82	17,8	14	3,0	29	6,3		
		138	77,2	E	6	1,3	461	317	68,8	84	18,2	22	4,8	19	4,1		
130	Deiningen .....	1 449	1 099	Z	4	0,4	1 095	612	55,9	278	25,4	61	5,6	66	6,0		
		350	75,8	E	7	0,6	1 092	641	58,7	298	27,3	73	6,7	34	3,1		
131	Donauwörth, GKSt .....	13 882	10 729	Z	105	1,0	10 624	5 502	51,8	2 757	26,0	706	6,6	987	9,3		
		3 153	77,3	E	198	1,8	10 531	5 889	55,9	2 641	25,1	981	9,3	595	5,6		
136	Ederheim .....	841	675	Z	8	1,2	667	305	45,7	228	34,2	49	7,3	40	6,0		
		166	80,3	E	8	1,2	667	329	49,3	252	37,8	31	4,6	23	3,4		
138	Ehingen a.Ries .....	650	562	Z	8	1,4	554	407	73,5	59	10,6	19	3,4	31	5,6		
		88	86,5	E	13	2,3	549	410	74,7	72	13,1	23	4,2	26	4,7		
146	Forheim .....	461	392	Z	3	0,8	389	261	67,1	58	14,9	8	2,1	25	6,4		
		69	85,0	E	4	1,0	388	287	74,0	57	14,7	6	1,5	15	3,9		
147	Fremdingen .....	1 654	1 395	Z	17	1,2	1 378	1 031	74,8	166	12,0	39	2,8	57	4,1		
		259	84,3	E	29	2,1	1 366	1 047	76,6	175	12,8	42	3,1	45	3,3		
148	Fünfstetten .....	1 087	861	Z	9	1,0	852	519	60,9	170	20,0	31	3,6	72	8,5		
		226	79,2	E	11	1,3	850	559	65,8	164	19,3	45	5,3	37	4,4		
149	Genderkingen .....	903	711	Z	7	1,0	704	443	62,9	139	19,7	26	3,7	47	6,7		
		192	78,7	E	8	1,1	703	475	67,6	125	17,8	53	7,5	23	3,3		
154	Hainsfarth .....	1 168	935	Z	10	1,1	925	499	53,9	229	24,8	70	7,6	54	5,8		
		233	80,1	E	19	2,0	916	514	56,1	251	27,4	74	8,1	34	3,7		
155	Harburg (Schwaben), St .....	4 527	3 630	Z	53	1,5	3 577	1 938	54,2	1 009	28,2	164	4,6	268	7,5		
		897	80,2	E	66	1,8	3 564	2 090	58,6	1 003	28,1	198	5,6	138	3,9		
162	Hohenaltheim .....	485	377	Z	1	0,3	376	206	54,8	91	24,2	32	8,5	19	5,1		
		108	77,7	E	4	1,1	373	214	57,4	84	22,5	41	11,0	13	3,5		
163	Holzheim .....	848	716	Z	9	1,3	707	469	66,3	100	14,1	41	5,8	47	6,6		
		132	84,4	E	9	1,3	707	478	67,6	105	14,9	55	7,8	38	5,4		
167	Huisheim .....	1 272	1 046	Z	7	0,7	1 039	690	66,4	207	19,9	27	2,6	39	3,8		
		226	82,2	E	10	1,0	1 036	711	68,6	207	20,0	32	3,1	33	3,2		
169	Kaisheim, M .....	2 951	2 347	Z	26	1,1	2 321	1 230	53,0	595	25,6	138	5,9	173	7,5		
		604	79,5	E	49	2,1	2 298	1 298	56,5	564	24,5	202	8,8	115	5,0		
176	Maihingen .....	879	754	Z	6	0,8	748	557	74,5	78	10,4	41	5,5	25	3,3		
		125	85,8	E	10	1,3	744	583	78,4	85	11,4	42	5,6	14	1,9		
177	Marktoffingen .....	1 011	855	Z	16	1,9	839	597	71,2	146	17,4	20	2,4	43	5,1		
		156	84,6	E	22	2,6	833	598	71,8	152	18,2	28	3,4	32	3,8		
178	Marxheim .....	1 965	1 560	Z	31	2,0	1 529	964	63,0	273	17,9	60	3,9	96	6,3		
		405	79,4	E	35	2,2	1 525	1 023	67,1	259	17,0	101	6,6	60	3,9		
180	Megesheim .....	635	559	Z	6	1,1	553	399	72,2	80	14,5	21	3,8	26	4,7		
		76	88,0	E	9	1,6	550	412	74,9	79	14,4	26	4,7	16	2,9		
181	Mertingen .....	2 754	2 204	Z	22	1,0	2 182	1 250	57,3	491	22,5	123	5,6	153	7,0		
		550	80,0	E	40	1,8	2 164	1 353	62,5	453	20,9	163	7,5	103	4,8		
184	Mönchsdeggingen .....	1 212	950	Z	5	0,5	945	545	57,7	208	22,0	46	4,9	62	6,6		
		262	78,4	E	12	1,3	938	585	62,4	206	22,0	50	5,3	33	3,5		
185	Möttingen .....	1 923	1 542	Z	6	0,4	1 536	942	61,3	306	19,9	76	4,9	103	6,7		
		381	80,2	E	13	0,8	1 529	971	63,5	341	22,3	82	5,4	79	5,2		
186	Monheim, St .....	3 823	2 987	Z	37	1,2	2 950	1 652	56,0	765	25,9	98	3,3	217	7,4		
		836	78,1	E	53	1,8	2 934	1 777	60,6	750	25,6	153	5,2	134	4,6		
187	Münster .....	821	663	Z	8	1,2	655	441	67,3	83	12,7	15	2,3	68	10,4		
		158	80,8	E	9	1,4	654	465	71,1	92	14,1	17	2,6	42	6,4		
188	Munningen .....	1 420	1 215	Z	10	0,8	1 205	868	72,0	193	16,0	42	3,5	66	5,5		
		205	85,6	E	17	1,4	1 198	893	74,5	216	18,0	31	2,6	37	3,1		
192	Niederschönenfeld .....	943	769	Z	7	0,9	762	445	58,4	136	17,8	52	6,8	60	7,9		
		174	81,5	E	14	1,8	755	487	64,5	137	18,1	58	7,7	35	4,6		

Z = Zweitstimmen. E = Erststimmen.

Regierungsbezirken, Kreisen und Gemeinden

Von den gültigen Stimmen entfielen auf (geordnet nach der Reihenfolge auf dem Stimmzettel)													Schl. Nr.
Sonstige		davon											
		REP	Die Linke.	NPD	PBC	BP	DIE FRAUEN	GRAUE	BüSo	FAMILIE	MLPD	Übrige	
Anzahl	%	Anzahl											
15	16	17	18	19	20	21	22	23	24	25	26	27	
													779
61	8,7	9	15	16	11	-	4	-	1	5	-	x	117
35	5,0	x	14	21	x	x	x	x	x	x	x	x	
56	5,2	9	17	12	-	6	3	-	1	8	-	x	126
33	3,0	x	15	18	x	x	x	x	x	x	x	x	
33	7,2	3	12	5	-	4	1	2	-	5	1	x	129
19	4,1	x	13	6	x	x	x	x	x	x	x	x	
78	7,1	14	31	16	1	5	4	1	1	4	1	x	130
46	4,2	x	23	23	x	x	x	x	x	x	x	x	
672	6,3	52	293	114	13	45	34	30	5	80	6	x	131
425	4,0	x	252	173	x	x	x	x	x	x	x	x	
45	6,7	5	21	12	-	1	2	-	2	2	-	x	136
32	4,8	x	19	13	x	x	x	x	x	x	x	x	
38	6,9	7	17	3	4	-	3	1	-	3	-	x	138
18	3,3	x	14	4	x	x	x	x	x	x	x	x	
37	9,5	4	8	14	-	1	-	1	3	6	-	x	146
23	5,9	x	9	14	x	x	x	x	x	x	x	x	
85	6,2	17	24	22	1	4	2	4	2	9	-	x	147
57	4,2	x	25	32	x	x	x	x	x	x	x	x	
60	7,0	7	23	13	-	5	8	2	-	2	-	x	148
45	5,3	x	25	20	x	x	x	x	x	x	x	x	
49	7,0	11	18	10	1	3	1	2	-	3	-	x	149
27	3,8	x	15	12	x	x	x	x	x	x	x	x	
73	7,9	13	26	11	3	2	2	1	1	14	-	x	154
43	4,7	x	25	18	x	x	x	x	x	x	x	x	
198	5,5	30	78	45	4	10	9	5	2	14	1	x	155
135	3,8	x	68	67	x	x	x	x	x	x	x	x	
28	7,4	7	12	6	-	-	-	-	1	1	1	x	162
21	5,6	x	11	10	x	x	x	x	x	x	x	x	
50	7,1	9	12	7	-	11	3	2	1	3	2	x	163
31	4,4	x	11	20	x	x	x	x	x	x	x	x	
76	7,3	6	32	16	1	6	1	2	2	10	-	x	167
53	5,1	x	28	25	x	x	x	x	x	x	x	x	
185	8,0	16	74	46	4	9	7	9	1	18	1	x	169
119	5,2	x	72	47	x	x	x	x	x	x	x	x	
47	6,3	12	8	11	4	4	3	2	-	3	-	x	176
20	2,7	x	9	11	x	x	x	x	x	x	x	x	
33	3,9	3	12	6	1	4	-	2	1	4	-	x	177
23	2,8	x	10	13	x	x	x	x	x	x	x	x	
136	8,9	39	43	19	2	17	7	2	-	6	1	x	178
82	5,4	x	45	37	x	x	x	x	x	x	x	x	
27	4,9	4	12	2	2	1	3	-	1	2	-	x	180
17	3,1	x	12	5	x	x	x	x	x	x	x	x	
165	7,6	22	58	37	10	8	11	5	-	12	2	x	181
92	4,3	x	47	45	x	x	x	x	x	x	x	x	
84	8,9	12	30	25	2	3	1	-	-	11	-	x	184
64	6,8	x	30	34	x	x	x	x	x	x	x	x	
109	7,1	10	31	24	5	13	6	4	3	11	2	x	185
56	3,7	x	29	27	x	x	x	x	x	x	x	x	
218	7,4	34	79	40	9	17	11	4	1	20	3	x	186
120	4,1	x	67	53	x	x	x	x	x	x	x	x	
48	7,3	5	17	14	1	1	1	1	-	8	-	x	187
38	5,8	x	14	24	x	x	x	x	x	x	x	x	
36	3,0	9	12	4	2	2	2	-	-	5	-	x	188
21	1,8	x	9	12	x	x	x	x	x	x	x	x	
69	9,1	8	25	15	1	4	4	2	-	10	-	x	192
38	5,0	x	20	18	x	x	x	x	x	x	x	x	

Noch: Schwaben

Noch: 1. Ergebnisse der Bundestagswahl 2005 nach

Schl. Nr.	Gebiet	Wahlberechtigte		Wähler	Art der Stimme	Ungültige Stimmen		Gültige Stimmen		Von den gültigen Stimmen entfielen auf							
		Nichtwähler	Wahlbeteiligung in %			Anzahl	%	Anzahl	%	CSU		SPD		GRÜNE		FDP	
										Anzahl	%	Anzahl	%	Anzahl	%	Anzahl	%
1	2	3	4	5	6	7	8	9	10	11	12	13	14				

Noch: Schwaben

779 Noch: Landkreis Donau-Ries

194	Nördlingen, GKSt .....	14 827	11 216	Z	148	1,3	11 068	5 550	50,1	3 123	28,2	758	6,8	898	8,1
		3 611	75,6	E	222	2,0	10 994	5 908	53,7	3 359	30,6	738	6,7	487	4,4
196	Oberndorf a.Lech .....	1 767	1 466	Z	6	0,4	1 460	836	57,3	343	23,5	86	5,9	108	7,4
		301	83,0	E	17	1,2	1 449	879	60,7	309	21,3	125	8,6	71	4,9
197	Oettingen i.Bay., St .....	4 017	3 113	Z	48	1,5	3 065	1 511	49,3	848	27,7	230	7,5	243	7,9
		904	77,5	E	80	2,6	3 033	1 666	54,9	871	28,7	238	7,8	141	4,6
198	Otting .....	572	442	Z	11	2,5	431	229	53,1	136	31,6	12	2,8	22	5,1
		130	77,3	E	12	2,7	430	244	56,7	135	31,4	20	4,7	12	2,8
201	Rain, St .....	6 135	4 710	Z	56	1,2	4 654	2 986	64,2	839	18,0	168	3,6	359	7,7
		1 425	76,8	E	87	1,8	4 623	3 143	68,0	829	17,9	236	5,1	226	4,9
203	Reimlingen .....	982	818	Z	7	0,9	811	522	64,4	140	17,3	39	4,8	72	8,9
		164	83,3	E	11	1,3	807	549	68,0	140	17,3	46	5,7	47	5,8
206	Rögling .....	538	447	Z	9	2,0	438	258	58,9	118	26,9	13	3,0	32	7,3
		91	83,1	E	10	2,2	437	283	64,8	112	25,6	18	4,1	11	2,5
217	Tagmersheim .....	825	641	Z	6	0,9	635	323	50,9	208	32,8	23	3,6	36	5,7
		184	77,7	E	13	2,0	628	344	54,8	201	32,0	32	5,1	24	3,8
218	Tapfheim .....	3 088	2 591	Z	30	1,2	2 561	1 379	53,8	691	27,0	131	5,1	182	7,1
		497	83,9	E	57	2,2	2 534	1 479	58,4	684	27,0	149	5,9	124	4,9
224	Wallerstein, M .....	2 457	1 975	Z	24	1,2	1 951	1 207	61,9	401	20,6	78	4,0	126	6,5
		482	80,4	E	37	1,9	1 938	1 276	65,8	433	22,3	83	4,3	72	3,7
226	Wechingen .....	1 103	965	Z	16	1,7	949	559	58,9	213	22,4	52	5,5	57	6,0
		138	87,5	E	26	2,7	939	579	61,7	224	23,9	50	5,3	44	4,7
228	Wemding, St .....	4 257	3 325	Z	31	0,9	3 294	1 824	55,4	896	27,2	133	4,0	234	7,1
		932	78,1	E	52	1,6	3 273	1 929	58,9	940	28,7	144	4,4	147	4,5
231	Wolfersstadt .....	816	651	Z	8	1,2	643	462	71,9	81	12,6	19	3,0	34	5,3
		165	79,8	E	13	2,0	638	497	77,9	70	11,0	30	4,7	20	3,1
	Zusammen	98 600	78 212	Z	896	1,1	77 316	44 030	56,9	18 394	23,8	4 014	5,2	5 641	7,3
		20 388	79,3	E	1 425	1,8	76 787	46 654	60,8	18 557	24,2	4 877	6,4	3 462	4,5

780 Landkreis Oberallgäu

112	Altusried, M .....	7 570	6 213	Z	64	1,0	6 149	3 474	56,5	1 058	17,2	497	8,1	640	10,4
		1 357	82,1	E	80	1,3	6 133	3 996	65,2	1 023	16,7	485	7,9	350	5,7
113	Balderschwang .....	126	102	Z	2	2,0	100	72	72,0	8	8,0	4	4,0	11	11,0
		24	81,0	E	1	1,0	101	89	88,1	6	5,9	3	3,0	2	2,0
114	Betzigau .....	2 084	1 777	Z	11	0,6	1 766	1 018	57,6	324	18,3	155	8,8	160	9,1
		307	85,3	E	19	1,1	1 758	1 170	66,6	296	16,8	151	8,6	88	5,0
115	Blaichach .....	4 137	3 314	Z	40	1,2	3 274	1 715	52,4	801	24,5	232	7,1	307	9,4
		823	80,1	E	52	1,6	3 262	1 858	57,0	746	22,9	393	12,0	147	4,5
116	Bolsterlang .....	777	632	Z	6	0,9	626	417	66,6	50	8,0	42	6,7	94	15,0
		145	81,3	E	7	1,1	625	482	77,1	50	8,0	43	6,9	31	5,0
117	Buchenberg, M .....	3 087	2 505	Z	26	1,0	2 479	1 288	52,0	482	19,4	259	10,4	288	11,6
		582	81,1	E	40	1,6	2 465	1 504	61,0	451	18,3	262	10,6	148	6,0
118	Burgberg i.Allgäu .....	2 591	2 181	Z	28	1,3	2 153	1 204	55,9	406	18,9	201	9,3	224	10,4
		410	84,2	E	41	1,9	2 140	1 389	64,9	378	17,7	213	10,0	106	5,0
119	Dietmannsried, M .....	5 977	4 929	Z	46	0,9	4 883	2 901	59,4	864	17,7	306	6,3	483	9,9
		1 048	82,5	E	61	1,2	4 868	3 280	67,4	802	16,5	325	6,7	269	5,5
120	Durach .....	5 070	4 235	Z	41	1,0	4 194	2 315	55,2	884	21,1	261	6,2	462	11,0
		835	83,5	E	55	1,3	4 180	2 700	64,6	795	19,0	289	6,9	243	5,8
121	Fischen i.Allgäu .....	2 289	1 893	Z	18	1,0	1 875	1 196	63,8	269	14,3	120	6,4	180	9,6
		396	82,7	E	18	1,0	1 875	1 351	72,1	251	13,4	134	7,1	86	4,6
122	Haldenwang .....	2 824	2 323	Z	18	0,8	2 305	1 319	57,2	414	18,0	160	6,9	253	11,0
		501	82,3	E	35	1,5	2 288	1 533	67,0	355	15,5	176	7,7	147	6,4
123	Bad Hindelang, M .....	3 802	3 202	Z	29	0,9	3 173	2 086	65,7	396	12,5	226	7,1	294	9,3
		600	84,2	E	27	0,8	3 175	2 307	72,7	376	11,8	254	8,0	129	4,1
124	Immenstadt i.Allgäu, St .....	10 420	7 818	Z	89	1,1	7 729	3 853	49,9	1 717	22,2	719	9,3	788	10,2
		2 602	75,0	E	117	1,5	7 701	4 469	58,0	1 747	22,7	773	10,0	340	4,4
125	Lauben .....	2 495	1 962	Z	14	0,7	1 948	1 044	53,6	405	20,8	135	6,9	227	11,7
		533	78,6	E	19	1,0	1 943	1 211	62,3	379	19,5	138	7,1	132	6,8

Z = Zweitstimmen. E = Erststimmen.





Noch: 1. Ergebnisse der Bundestagswahl 2005 nach

Schl. Nr.	Gebiet	Wahlberechtigte		Wähler	Art der Stimme	Ungültige Stimmen		Gültige Stimmen		Von den gültigen Stimmen entfielen auf							
		Nichtwähler	Wahlbeteiligung in %			Anzahl	%	Anzahl	CSU		SPD		GRÜNE		FDP		
									Anzahl	%	Anzahl	%	Anzahl	%	Anzahl	%	
1	2	3	4	5	6	7	8	9	10	11	12	13	14				

Noch: Schwaben

780 Noch: Landkreis Oberallgäu

127	Missen-Wilhams .....	1 038	851	Z	8	0,9	843	537	63,7	105	12,5	67	7,9	72	8,5
		187	82,0	E	7	0,8	844	616	73,0	102	12,1	64	7,6	34	4,0
128	Oy-Mittelberg .....	3 478	2 831	Z	33	1,2	2 798	1 765	63,1	329	11,8	232	8,3	280	10,0
		647	81,4	E	38	1,3	2 793	1 992	71,3	330	11,8	229	8,2	145	5,2
131	Obermaiselstein .....	743	631	Z	5	0,8	626	455	72,7	60	9,6	39	6,2	50	8,0
		112	84,9	E	7	1,1	624	495	79,3	63	10,1	39	6,3	16	2,6
132	Oberstaufen, M .....	5 518	4 315	Z	32	0,7	4 283	2 670	62,3	624	14,6	291	6,8	514	12,0
		1 203	78,2	E	41	1,0	4 274	3 031	70,9	747	17,5	220	5,1	184	4,3
133	Oberstdorf, M .....	7 361	5 835	Z	59	1,0	5 776	3 610	62,5	845	14,6	338	5,9	752	13,0
		1 526	79,3	E	71	1,2	5 764	4 142	71,9	801	13,9	398	6,9	294	5,1
134	Ofterschwang .....	1 435	1 142	Z	12	1,1	1 130	669	59,2	168	14,9	98	8,7	143	12,7
		293	79,6	E	8	0,7	1 134	772	68,1	167	14,7	114	10,1	48	4,2
137	Rettenberg .....	2 963	2 464	Z	18	0,7	2 446	1 558	63,7	311	12,7	203	8,3	260	10,6
		499	83,2	E	24	1,0	2 440	1 755	71,9	292	12,0	216	8,9	114	4,7
139	Sonthofen, St .....	16 636	12 806	Z	114	0,9	12 692	6 608	52,1	2 747	21,6	1 005	7,9	1 326	10,4
		3 830	77,0	E	185	1,4	12 621	7 631	60,5	2 681	21,2	1 183	9,4	595	4,7
140	Sulzberg, M .....	3 545	3 090	Z	28	0,9	3 062	1 841	60,1	491	16,0	216	7,1	317	10,4
		455	87,2	E	43	1,4	3 047	2 063	67,7	457	15,0	246	8,1	186	6,1
143	Waltenhofen .....	6 623	5 393	Z	44	0,8	5 349	2 869	53,6	1 158	21,6	442	8,3	519	9,7
		1 230	81,4	E	70	1,3	5 323	3 330	62,6	1 055	19,8	490	9,2	257	4,8
144	Weitnau, M .....	3 860	3 032	Z	32	1,1	3 000	1 791	59,7	485	16,2	208	6,9	313	10,4
		828	78,5	E	36	1,2	2 996	2 030	67,8	469	15,7	232	7,7	161	5,4
145	Wertach, M .....	1 766	1 453	Z	18	1,2	1 435	932	64,9	174	12,1	83	5,8	159	11,1
		313	82,3	E	20	1,4	1 433	1 090	76,1	158	11,0	92	6,4	61	4,3
146	Wiggensbach, M .....	3 551	2 894	Z	38	1,3	2 856	1 589	55,6	485	17,0	232	8,1	339	11,9
		657	81,5	E	43	1,5	2 851	1 838	64,5	469	16,5	235	8,2	179	6,3
147	Wildpoldsried .....	1 863	1 593	Z	16	1,0	1 577	952	60,4	256	16,2	105	6,7	167	10,6
		270	85,5	E	19	1,2	1 574	1 062	67,5	265	16,8	94	6,0	111	7,1
	Zusammen	113 629	91 416	Z	889	1,0	90 527	51 748	57,2	16 316	18,0	6 876	7,6	9 622	10,6
		22 213	80,5	E	1 184	1,3	90 232	59 186	65,6	15 711	17,4	7 491	8,3	4 603	5,1
	Landkreise zusammen	1 026 059	810 669	Z	9 476	1,2	801 193	436 611	54,5	169 860	21,2	54 130	6,8	79 779	10,0
		215 390	79,0	E	14 081	1,7	796 588	479 927	60,2	172 070	21,6	55 400	7,0	48 214	6,1

Regierungsbezirken, Kreisen und Gemeinden

Von den gültigen Stimmen entfielen auf (geordnet nach der Reihenfolge auf dem Stimmzettel)													Schl. Nr.
Sonstige		davon											
		REP	Die Linke.	NPD	PBC	BP	DIE FRAUEN	GRAUE	BüSo	FAMILIE	MLPD	Übrige	
Anzahl	%	Anzahl											
15	16	17	18	19	20	21	22	23	24	25	26	27	
													780
62	7,4	6	12	15	3	4	5	5	2	9	1	x	127
28	3,3	x	10	18	x	x	x	x	x	x	x	x	
192	6,9	28	65	20	11	18	8	9	3	30	-	x	128
97	3,5	x	57	40	x	x	x	x	x	x	x	x	
22	3,5	3	11	1	-	4	-	-	-	3	-	x	131
11	1,8	x	10	1	x	x	x	x	x	x	x	x	
184	4,3	23	59	28	7	22	8	4	-	33	-	x	132
92	2,2	x	57	35	x	x	x	x	x	x	x	x	
231	4,0	25	86	31	11	12	16	18	1	31	-	x	133
129	2,2	x	85	44	x	x	x	x	x	x	x	x	
52	4,6	6	13	7	5	9	1	2	-	9	-	x	134
33	2,9	x	18	15	x	x	x	x	x	x	x	x	
114	4,7	26	39	13	5	10	3	3	-	15	-	x	137
63	2,6	x	38	25	x	x	x	x	x	x	x	x	
1 006	7,9	102	411	110	43	57	38	64	11	169	1	x	139
531	4,2	x	373	158	x	x	x	x	x	x	x	x	
197	6,4	41	60	22	16	24	4	8	-	22	-	x	140
95	3,1	x	55	40	x	x	x	x	x	x	x	x	
361	6,7	103	131	33	13	32	12	11	-	26	-	x	143
191	3,6	x	128	63	x	x	x	x	x	x	x	x	
203	6,8	32	71	29	6	10	12	12	1	30	-	x	144
104	3,5	x	63	41	x	x	x	x	x	x	x	x	
87	6,1	9	24	9	4	15	4	6	1	15	-	x	145
32	2,2	x	22	10	x	x	x	x	x	x	x	x	
211	7,4	47	79	33	7	14	7	6	-	17	1	x	146
130	4,6	x	79	51	x	x	x	x	x	x	x	x	
97	6,2	24	24	10	6	5	5	3	3	17	-	x	147
42	2,7	x	23	19	x	x	x	x	x	x	x	x	
5 965	6,6	933	2 249	707	241	427	238	297	43	806	24	x	Zus.
3 241	3,6	x	2 116	1 125	x	x	x	x	x	x	x	x	
60 813	7,6	9 059	23 161	10 748	2 250	4 150	2 216	2 522	562	5 752	393	x	Lkr
40 977	5,1	x	22 024	15 399	x	x	x	x	99	x	x	3 455	

2. Ergebnisse der Bundestagswahl 2005 in München,

Nr.	Stadtbezirk	Wahlberechtigte		Wähler	Art der Stimme	Ungültige Stimmen		Gültige Stimmen		Von den gültigen Stimmen entfielen auf							
		Nichtwähler	Wahlbeteiligung in %			Anzahl	%	Anzahl	CSU		SPD		GRÜNE		FDP		
									Anzahl	%	Anzahl	%	Anzahl	%	Anzahl	%	
																	7
1	2	3	4	5	6	7	8	9	10	11	12	13	14				
<b>162 Kreisfreie Stadt München</b>																	
001	Altstadt-Lehel .....	12 749	10 035	Z	59	0,6	9 976	3 432	34,4	2 538	25,4	1 769	17,7	1 747	17,5		
		2 714	78,7	E	89	0,9	9 946	4 075	41,0	3 500	35,2	1 122	11,3	946	9,5		
002	Ludwigsvorstadt-Isarvorstadt .....	27 354	20 807	Z	149	0,7	20 658	5 528	26,8	6 020	29,1	5 299	25,7	2 563	12,4		
		6 547	76,1	E	188	0,9	20 619	6 583	31,9	9 217	44,7	2 768	13,4	1 104	5,4		
003	Maxvorstadt .....	28 540	22 314	Z	166	0,7	22 148	6 714	30,3	6 245	28,2	4 844	21,9	3 211	14,5		
		6 226	78,2	E	200	0,9	22 114	7 909	35,8	9 963	45,1	2 114	9,6	1 332	6,0		
004	Schwabing-West .....	38 494	30 259	Z	214	0,7	30 045	9 418	31,3	9 066	30,2	5 867	19,5	3 953	13,2		
		8 235	78,6	E	276	0,9	29 983	10 769	35,9	14 460	48,2	2 065	6,9	1 511	5,0		
005	Au-Haidhausen .....	34 891	26 997	Z	208	0,8	26 789	7 708	28,8	7 959	29,7	6 285	23,5	3 106	11,6		
		7 894	77,4	E	317	1,2	26 680	8 614	32,3	11 282	42,3	3 839	14,4	1 789	6,7		
006	Sendling .....	22 793	17 492	Z	180	1,0	17 312	5 456	31,5	5 374	31,0	3 351	19,4	1 802	10,4		
		5 301	76,7	E	230	1,3	17 262	6 162	35,7	7 394	42,8	1 880	10,9	935	5,4		
007	Sendling-Westpark .....	32 589	24 669	Z	231	0,9	24 438	9 474	38,8	7 302	29,9	3 189	13,0	2 770	11,3		
		7 920	75,7	E	296	1,2	24 373	10 662	43,7	9 073	37,2	1 965	8,1	1 392	5,7		
008	Schwanthalerhöhe .....	13 345	9 797	Z	92	0,9	9 705	2 716	28,0	2 957	30,5	2 227	22,9	945	9,7		
		3 548	73,4	E	123	1,3	9 674	3 104	32,1	4 399	45,5	1 087	11,2	433	4,5		
009	Neuhausen-Nymphenburg .....	55 813	43 545	Z	322	0,7	43 223	14 352	33,2	13 004	30,1	7 639	17,7	5 213	12,1		
		12 268	78,0	E	441	1,0	43 104	16 904	39,2	18 110	42,0	3 575	8,3	2 166	5,0		
010	Moosach .....	29 762	22 173	Z	182	0,8	21 991	8 782	39,9	6 778	30,8	2 345	10,7	2 302	10,5		
		7 589	74,5	E	220	1,0	21 953	9 679	44,1	9 011	41,0	931	4,2	974	4,4		
011	Milbertshofen-Am Hart .....	34 689	24 102	Z	253	1,0	23 849	8 811	36,9	7 892	33,1	2 790	11,7	2 316	9,7		
		10 587	69,5	E	298	1,2	23 804	9 662	40,6	10 701	45,0	963	4,0	984	4,1		
012	Schwabing-Freimann .....	38 882	29 932	Z	211	0,7	29 721	10 602	35,7	8 450	28,4	4 692	15,8	4 156	14,0		
		8 950	77,0	E	273	0,9	29 659	12 364	41,7	12 791	43,1	1 710	5,8	1 544	5,2		
013	Bogenhausen .....	51 834	41 772	Z	272	0,7	41 500	16 495	39,7	11 173	26,9	5 074	12,2	6 643	16,0		
		10 062	80,6	E	421	1,0	41 351	19 088	46,2	13 927	33,7	3 090	7,5	3 779	9,1		
014	Berg am Laim .....	24 267	17 670	Z	180	1,0	17 490	6 669	38,1	5 565	31,8	1 961	11,2	1 832	10,5		
		6 597	72,8	E	260	1,5	17 410	7 360	42,3	6 681	38,4	1 205	6,9	1 103	6,3		
015	Trudering-Riem .....	34 042	27 798	Z	179	0,6	27 619	12 538	45,4	6 730	24,4	2 981	10,8	4 060	14,7		
		6 244	81,7	E	272	1,0	27 526	14 046	51,0	8 300	30,2	1 962	7,1	2 290	8,3		
016	Ramersdorf-Perlach .....	61 630	46 108	Z	462	1,0	45 646	18 189	39,8	14 273	31,3	4 931	10,8	4 690	10,3		
		15 522	74,8	E	723	1,6	45 385	19 884	43,8	17 346	38,2	2 842	6,3	2 743	6,0		
017	Obergiesing .....	28 067	20 399	Z	170	0,8	20 229	6 981	34,5	6 563	32,4	2 920	14,4	1 953	9,7		
		7 668	72,7	E	253	1,2	20 146	7 729	38,4	8 289	41,1	1 724	8,6	1 091	5,4		
018	Untergiesing-Harlaching .....	32 599	24 983	Z	169	0,7	24 814	9 270	37,4	6 873	27,7	3 900	15,7	3 252	13,1		
		7 616	76,6	E	255	1,0	24 728	10 617	42,9	9 066	36,7	2 375	9,6	1 572	6,4		
019	Thalkirchen-Obersendling-Forstenried-Fürstenried-Solln	55 196	43 753	Z	290	0,7	43 463	18 038	41,5	11 966	27,5	4 923	11,3	5 982	13,8		
		11 443	79,3	E	412	0,9	43 341	20 917	48,3	14 833	34,2	3 015	7,0	2 830	6,5		
020	Hadern .....	29 256	23 090	Z	173	0,7	22 917	9 733	42,5	6 651	29,0	2 414	10,5	2 613	11,4		
		6 166	78,9	E	274	1,2	22 816	11 046	48,4	7 853	34,4	1 511	6,6	1 314	5,8		
021	Pasing-Obermenzing .....	43 181	34 816	Z	268	0,8	34 548	13 943	40,4	8 957	25,9	5 053	14,6	4 628	13,4		
		8 365	80,6	E	338	1,0	34 478	16 349	47,4	12 422	36,0	2 399	7,0	1 760	5,1		
022	Aubing-Lochhausen-Langwied .....	25 402	19 670	Z	200	1,0	19 470	8 705	44,7	5 313	27,3	1 940	10,0	2 089	10,7		
		5 732	77,4	E	265	1,3	19 405	9 869	50,9	6 722	34,6	928	4,8	806	4,2		
023	Allach-Untermenzing .....	18 680	14 960	Z	141	0,9	14 819	6 794	45,8	3 744	25,3	1 656	11,2	1 825	12,3		
		3 720	80,1	E	174	1,2	14 786	7 876	53,3	4 748	32,1	812	5,5	703	4,8		
024	Feldmoching-Hasenberg .....	32 426	23 482	Z	258	1,1	23 224	10 377	44,7	6 726	29,0	1 829	7,9	2 336	10,1		
		8 944	72,4	E	278	1,2	23 204	11 356	48,9	8 967	38,6	554	2,4	927	4,0		
025	Laim .....	33 685	25 310	Z	274	1,1	25 036	9 228	36,9	7 658	30,6	3 447	13,8	2 633	10,5		
		8 375	75,1	E	379	1,5	24 931	10 636	42,7	9 985	40,1	1 611	6,5	1 126	4,5		
	Zusammen	840 166	645 933	Z	5 303	0,8	640 630	239 953	37,5	185 777	29,0	93 326	14,6	78 620	12,3		
		194 233	76,9	E	7 255	1,1	638 678	273 260	42,8	249 040	39,0	48 047	7,5	37 154	5,8		
<b>564 Kreisfreie Stadt Nürnberg</b>																	
001	Altstadt, St. Lorenz .....	2 801	1 967	Z	14	0,7	1 953	624	32,0	609	31,2	299	15,3	221	11,3		
		834	70,2	E	15	0,8	1 952	804	41,2	725	37,1	191	9,8	105	5,4		
002	Marienvorstadt .....	844	635	Z	4	0,6	631	233	36,9	205	32,5	93	14,7	63	10,0		
		209	75,2	E	6	0,9	629	282	44,8	245	39,0	49	7,8	26	4,1		
003	Tafelhof .....	515	354	Z	2	0,6	352	134	38,1	146	41,5	28	8,0	14	4,0		
		161	68,7	E	2	0,6	352	147	41,8	157	44,6	19	5,4	6	1,7		

Z = Zweitstimmen. E = Erststimmen.

**Nürnberg, Würzburg und Augsburg nach Stadtbezirken**

Von den gültigen Stimmen entfielen auf (geordnet nach der Reihenfolge auf dem Stimmzettel)													Nr.
Sonstige		davon											
		REP	Die Linke.	NPD	PBC	BP	DIE FRAUEN	GRAUE	BüSo	FAMILIE	MLPD	Übrige	
Anzahl	%	Anzahl											
15	16	17	18	19	20	21	22	23	24	25	26	27	
													<b>162</b>
490	4,9	13	325	41	10	23	16	23	10	25	4	x	001
303	3,0	x	206	53	x	x	x	x	44	x	x	x	
1 248	6,0	46	896	83	15	41	26	63	18	51	9	x	002
947	4,6	x	616	106	x	x	x	x	40	140	x	45	
1 134	5,1	33	798	88	13	33	28	54	18	57	12	x	003
796	3,6	x	487	117	x	43	x	x	30	119	x	x	
1 741	5,8	58	1 124	141	25	89	50	118	22	101	13	x	004
1 178	3,9	x	660	156	x	107	x	x	45	210	x	x	
1 731	6,5	65	1 189	116	16	79	45	121	28	62	10	x	005
1 156	4,3	x	866	163	x	x	x	x	127	x	x	x	
1 329	7,7	50	869	117	16	63	29	77	26	77	5	x	006
891	5,2	x	553	139	x	x	x	x	48	151	x	x	
1 703	7,0	103	985	194	30	90	39	123	29	97	13	x	007
1 281	5,3	x	701	250	x	x	x	x	70	260	x	x	
860	8,9	43	564	77	21	32	19	51	8	42	3	x	008
651	6,7	x	404	99	x	x	x	x	17	93	x	38	
3 015	7,0	176	1 787	304	46	162	84	173	48	217	18	x	009
2 349	5,4	x	1 325	391	x	x	x	x	97	447	x	89	
1 784	8,1	131	967	204	30	144	52	92	23	135	6	x	010
1 358	6,2	x	682	252	x	165	x	x	41	218	x	x	
2 040	8,6	117	1 141	260	33	123	60	135	25	127	19	x	011
1 494	6,3	x	796	295	x	131	x	x	45	227	x	x	
1 821	6,1	107	1 074	179	30	90	50	125	26	125	15	x	012
1 250	4,2	x	662	211	x	121	x	x	58	198	x	x	
2 115	5,1	124	1 211	194	35	145	64	139	50	142	11	x	013
1 467	3,5	x	930	285	x	x	x	x	252	x	x	x	
1 463	8,4	152	768	188	18	83	40	94	37	77	6	x	014
1 061	6,1	x	645	280	x	x	x	x	136	x	x	x	
1 310	4,7	114	675	142	14	81	42	91	30	113	8	x	015
928	3,4	x	561	215	x	x	x	x	152	x	x	x	
3 563	7,8	248	1 990	420	55	197	95	259	90	172	37	x	016
2 570	5,7	x	1 625	567	x	x	x	x	378	x	x	x	
1 812	9,0	110	1 025	215	30	76	42	100	36	155	23	x	017
1 313	6,5	x	732	237	x	x	x	x	81	263	x	x	
1 519	6,1	70	930	143	22	69	52	120	24	76	13	x	018
1 098	4,4	x	662	171	x	x	x	x	65	200	x	x	
2 554	5,9	153	1 389	311	72	136	57	195	60	165	16	x	019
1 746	4,0	x	904	323	x	x	x	x	128	391	x	x	
1 506	6,6	112	755	218	35	89	39	104	18	133	3	x	020
1 092	4,8	x	547	243	x	x	x	x	49	253	x	x	
1 967	5,7	131	1 104	203	37	97	56	117	23	188	11	x	021
1 548	4,5	x	775	272	x	x	x	x	57	374	x	70	
1 423	7,3	109	717	183	18	84	42	105	22	137	6	x	022
1 080	5,6	x	544	220	x	x	x	x	52	232	x	32	
800	5,4	68	409	105	7	50	22	37	11	87	4	x	023
647	4,4	x	287	150	x	x	x	x	27	157	x	26	
1 956	8,4	185	978	262	40	135	45	106	21	172	12	x	024
1 400	6,0	x	672	303	x	149	x	x	41	235	x	x	
2 070	8,3	146	1 100	252	46	125	57	141	51	139	13	x	025
1 573	6,3	x	817	314	x	x	x	x	91	277	x	74	
42 954	6,7	2 664	24 770	4 640	714	2 336	1 151	2 763	754	2 872	290	x	Zus.
31 177	4,9	x	17 659	5 812	x	716	x	x	2 171	4 445	x	374	
													<b>564</b>
200	10,2	8	100	17	6	8	19	3	13	11	15	x	001
127	6,5	x	73	23	14	5	x	x	x	x	12	x	
37	5,9	-	30	3	1	-	1	1	-	1	-	x	002
27	4,3	x	23	3	1	x	x	x	x	x	x	x	
30	8,5	2	17	6	1	1	-	3	-	-	-	x	003
23	6,5	x	15	5	1	1	x	x	x	x	1	x	

Noch: 2. Ergebnisse der Bundestagswahl 2005 in München,

Nr.	Stadtbezirk	Wahlberechtigte		Wähler	Art der Stimme	Ungültige Stimmen		Gültige Stimmen		Von den gültigen Stimmen entfielen auf							
		Nichtwähler	Wahlbeteiligung in %			Anzahl	%	Anzahl	%	CSU		SPD		GRÜNE		FDP	
										Anzahl	%	Anzahl	%	Anzahl	%	Anzahl	%
										1	2	3	4	5	6	7	8
564 Noch: Kreisfreie Stadt Nürnberg																	
004	Gostenhof .....	3 789	2 336	Z	28	1,2	2 308	640	27,7	797	34,5	435	18,8	163	7,1		
		1 453	61,7	E	25	1,1	2 311	742	32,1	1 005	43,5	237	10,3	88	3,8		
005	Himpfelshof .....	3 650	2 861	Z	25	0,9	2 836	940	33,1	913	32,2	492	17,3	248	8,7		
		789	78,4	E	28	1,0	2 833	1 073	37,9	1 167	41,2	296	10,4	118	4,2		
006	Altstadt, St. Sebald .....	6 315	4 897	Z	66	1,3	4 831	1 563	32,4	1 652	34,2	658	13,6	486	10,1		
		1 418	77,5	E	85	1,7	4 812	1 892	39,3	1 938	40,3	391	8,1	222	4,6		
007	St. Johannes .....	5 479	4 070	Z	54	1,3	4 016	1 379	34,3	1 323	32,9	648	16,1	378	9,4		
		1 409	74,3	E	52	1,3	4 018	1 585	39,4	1 637	40,7	377	9,4	163	4,1		
008	Pirckheimerstraße .....	5 037	3 810	Z	29	0,8	3 781	1 262	33,4	1 267	33,5	590	15,6	352	9,3		
		1 227	75,6	E	36	0,9	3 774	1 472	39,0	1 584	42,0	318	8,4	154	4,1		
009	Wöhrd .....	6 502	4 846	Z	58	1,2	4 788	1 645	34,4	1 648	34,4	629	13,1	402	8,4		
		1 656	74,5	E	67	1,4	4 779	1 906	39,9	1 922	40,2	384	8,0	179	3,7		
010	Ludwigsfeld .....	6 318	4 407	Z	42	1,0	4 365	1 477	33,8	1 607	36,8	463	10,6	359	8,2		
		1 911	69,8	E	50	1,1	4 357	1 722	39,5	1 816	41,7	268	6,2	155	3,6		
011	Glockenhof .....	9 933	6 855	Z	107	1,6	6 748	2 013	29,8	2 461	36,5	812	12,0	557	8,3		
		3 078	69,0	E	103	1,5	6 752	2 472	36,6	2 861	42,4	499	7,4	258	3,8		
012	Guntherstraße .....	2 626	2 117	Z	17	0,8	2 100	765	36,4	655	31,2	289	13,8	234	11,1		
		509	80,6	E	18	0,9	2 099	920	43,8	801	38,2	177	8,4	91	4,3		
013	Galgenhof .....	9 687	6 639	Z	100	1,5	6 539	1 905	29,1	2 398	36,7	852	13,0	490	7,5		
		3 048	68,5	E	117	1,8	6 522	2 318	35,5	2 810	43,1	486	7,5	237	3,6		
014	Hummelstein .....	6 518	4 680	Z	71	1,5	4 609	1 511	32,8	1 892	41,1	355	7,7	298	6,5		
		1 838	71,8	E	88	1,9	4 592	1 681	36,6	2 089	45,5	231	5,0	146	3,2		
015	Gugelstraße .....	3 907	2 502	Z	44	1,8	2 458	796	32,4	974	39,6	228	9,3	152	6,2		
		1 405	64,0	E	49	2,0	2 453	841	34,3	1 099	44,8	157	6,4	89	3,6		
016	Steinbühl .....	6 650	4 227	Z	86	2,0	4 141	1 430	34,5	1 601	38,7	331	8,0	276	6,7		
		2 423	63,6	E	91	2,2	4 136	1 549	37,5	1 775	42,9	229	5,5	149	3,6		
017	Gibitzenhof .....	3 092	1 893	Z	49	2,6	1 844	665	36,1	691	37,5	129	7,0	120	6,5		
		1 199	61,2	E	54	2,9	1 839	736	40,0	770	41,9	77	4,2	61	3,3		
019	Schweinau .....	2 653	1 560	Z	37	2,4	1 523	717	47,1	479	31,5	89	5,8	109	7,2		
		1 093	58,8	E	37	2,4	1 523	766	50,3	552	36,2	47	3,1	60	3,9		
020	St. Leonhard .....	7 083	4 686	Z	71	1,5	4 615	1 773	38,4	1 643	35,6	368	8,0	310	6,7		
		2 397	66,2	E	82	1,7	4 604	1 909	41,5	1 852	40,2	227	4,9	169	3,7		
021	Sündersbühl .....	3 335	2 033	Z	67	3,3	1 966	759	38,6	739	37,6	124	6,3	116	5,9		
		1 302	61,0	E	62	3,0	1 971	847	43,0	805	40,8	86	4,4	50	2,5		
022	Bärenschanze .....	3 875	2 529	Z	35	1,4	2 494	763	30,6	843	33,8	392	15,7	177	7,1		
		1 346	65,3	E	38	1,5	2 491	870	34,9	1 037	41,6	229	9,2	96	3,9		
023	Sandberg .....	7 038	4 985	Z	71	1,4	4 914	1 610	32,8	1 793	36,5	608	12,4	355	7,2		
		2 053	70,8	E	91	1,8	4 894	1 827	37,3	2 115	43,2	332	6,8	172	3,5		
024	Bielingplatz .....	3 546	2 734	Z	25	0,9	2 709	956	35,3	885	32,7	406	15,0	244	9,0		
		812	77,1	E	33	1,2	2 701	1 085	40,2	1 116	41,3	215	8,0	114	4,2		
025	Uhlandstraße .....	6 970	5 187	Z	55	1,1	5 132	1 584	30,9	1 779	34,7	786	15,3	444	8,7		
		1 783	74,4	E	74	1,4	5 113	1 862	36,4	2 182	42,7	457	8,9	189	3,7		
026	Maxfeld .....	6 697	5 113	Z	64	1,3	5 049	1 732	34,3	1 704	33,7	671	13,3	425	8,4		
		1 584	76,3	E	86	1,7	5 027	2 003	39,8	2 065	41,1	363	7,2	198	3,9		
027	Veilhof .....	7 538	5 558	Z	65	1,2	5 493	1 843	33,6	1 982	36,1	694	12,6	456	8,3		
		1 980	73,7	E	72	1,3	5 486	2 108	38,4	2 326	42,4	432	7,9	207	3,8		
028	Tullnau .....	2 445	1 713	Z	25	1,5	1 688	636	37,7	579	34,3	171	10,1	165	9,8		
		732	70,1	E	26	1,5	1 687	728	43,2	673	39,9	97	5,7	75	4,4		
029	Gleißhammer .....	4 268	3 401	Z	23	0,7	3 378	1 238	36,6	1 090	32,3	419	12,4	336	9,9		
		867	79,7	E	27	0,8	3 374	1 495	44,3	1 307	38,7	228	6,8	126	3,7		
030	Dutzensteich .....	677	486	Z	7	1,4	479	172	35,9	170	35,5	63	13,2	39	8,1		
		191	71,8	E	7	1,4	479	209	43,6	203	42,4	26	5,4	15	3,1		
031	Zollhaus .....	2 906	2 280	Z	34	1,5	2 246	697	31,0	1 102	49,1	125	5,6	100	4,5		
		626	78,5	E	35	1,5	2 245	722	32,2	1 215	54,1	78	3,5	59	2,6		
032	Langwasser Nordwest .....	5 864	4 236	Z	60	1,4	4 176	1 776	42,5	1 521	36,4	228	5,5	242	5,8		
		1 628	72,2	E	70	1,7	4 166	1 881	45,2	1 670	40,1	135	3,2	137	3,3		
033	Langwasser Nordost .....	4 972	3 803	Z	60	1,6	3 743	1 583	42,3	1 274	34,0	277	7,4	270	7,2		
		1 169	76,5	E	72	1,9	3 731	1 699	45,5	1 405	37,7	194	5,2	161	4,3		

Z = Zweitstimmen. E = Erststimmen.

Nürnberg, Würzburg und Augsburg nach Stadtbezirken

Von den gültigen Stimmen entfielen auf (geordnet nach der Reihenfolge auf dem Stimmzettel)													Nr.
Sonstige		davon											
		REP	Die Linke.	NPD	PBC	BP	DIE FRAUEN	GRAUE	BüSo	FAMILIE	MLPD	Übrige	
Anzahl	%	Anzahl											
15	16	17	18	19	20	21	22	23	24	25	26	27	
273	11,8	14	193	25	12	1	8	4	1	6	9	x	004
239	10,3	x	163	36	17	6	x	x	x	x	17	x	
243	8,6	9	186	13	4	4	3	14	—	7	3	x	005
179	6,3	x	144	21	5	4	x	x	x	x	5	x	
472	9,8	16	247	67	29	20	15	44	4	25	5	x	006
369	7,7	x	197	76	37	48	x	x	x	x	11	x	
288	7,2	10	189	48	5	4	7	4	3	11	7	x	007
256	6,4	x	159	58	4	22	x	x	x	x	13	x	
310	8,2	14	213	39	7	4	10	11	1	6	5	x	008
246	6,5	x	167	50	11	12	x	x	x	x	6	x	
464	9,7	27	246	85	15	16	15	33	2	21	4	x	009
388	8,1	x	207	104	24	46	x	x	x	x	7	x	
459	10,5	23	259	108	8	8	6	15	—	23	9	x	010
396	9,1	x	222	118	13	31	x	x	x	x	12	x	
905	13,4	63	441	149	42	40	29	59	10	59	13	x	011
662	9,8	x	365	158	46	72	x	x	x	x	21	x	
157	7,5	11	107	17	1	3	2	7	1	6	2	x	012
110	5,2	x	79	18	4	6	x	x	x	x	3	x	
894	13,7	70	416	161	39	46	29	57	7	51	18	x	013
671	10,3	x	355	166	56	66	x	x	x	x	28	x	
553	12,0	32	279	120	20	14	16	24	9	28	11	x	014
445	9,7	x	226	137	28	54	x	x	x	x	x	x	
308	12,5	21	163	56	10	16	10	9	1	10	12	x	015
267	10,9	x	145	79	12	31	x	x	x	x	x	x	
503	12,1	33	265	116	13	24	11	16	3	18	4	x	016
434	10,5	x	207	139	24	64	x	x	x	x	x	x	
239	13,0	19	142	45	3	7	2	8	—	11	2	x	017
195	10,6	x	116	59	6	14	x	x	x	x	x	x	
129	8,5	9	76	18	3	5	1	5	1	8	3	x	019
98	6,4	x	60	28	2	8	x	x	x	x	x	x	
521	11,3	32	276	99	20	29	11	25	7	13	9	x	020
447	9,7	x	223	133	26	65	x	x	x	x	x	x	
228	11,6	15	129	45	9	9	1	5	2	11	2	x	021
183	9,3	x	99	56	13	15	x	x	x	x	x	x	
319	12,8	29	197	45	8	6	8	7	—	10	9	x	022
259	10,4	x	179	47	10	13	x	x	x	x	10	x	
548	11,2	39	297	96	16	17	8	35	1	30	9	x	023
448	9,2	x	255	119	25	41	x	x	x	x	8	x	
218	8,0	11	151	18	8	8	3	6	3	9	1	x	024
171	6,3	x	126	22	11	11	x	x	x	x	1	x	
539	10,5	25	310	95	13	20	23	31	1	14	7	x	025
423	8,3	x	245	108	18	40	x	x	x	x	12	x	
517	10,2	18	291	81	16	28	19	37	1	20	6	x	026
398	7,9	x	211	84	25	71	x	x	x	x	7	x	
518	9,4	24	328	77	17	11	9	28	4	17	3	x	027
413	7,5	x	252	96	24	38	x	x	x	x	3	x	
137	8,1	6	80	26	10	1	2	3	3	6	—	x	028
114	6,8	x	60	33	14	6	x	x	x	x	1	x	
295	8,7	18	189	42	5	7	7	9	2	16	—	x	029
218	6,5	x	142	50	7	19	x	x	x	x	x	x	
35	7,3	3	16	7	1	—	—	3	—	3	2	x	030
26	5,4	x	14	7	2	3	x	x	x	x	x	x	
222	9,9	17	120	40	—	11	4	9	3	16	2	x	031
171	7,6	x	102	49	2	18	x	x	x	x	x	x	
409	9,8	32	219	82	11	17	12	15	—	13	8	x	032
343	8,2	x	178	99	18	48	x	x	x	x	x	x	
339	9,1	15	213	48	13	14	3	13	4	13	3	x	033
272	7,3	x	168	59	17	28	x	x	x	x	x	x	

Noch: 2. Ergebnisse der Bundestagswahl 2005 in München,

Nr.	Stadtbezirk	Wahlberechtigte		Wähler	Art der Stimme	Ungültige Stimmen		Gültige Stimmen		Von den gültigen Stimmen entfielen auf							
		Nichtwähler	Wahlbeteiligung in %			Anzahl	%	Anzahl	CSU		SPD		GRÜNE		FDP		
									Anzahl	%	Anzahl	%	Anzahl	%	Anzahl	%	
		1	2			3	4	5	6	7	8	9	10	11	12	13	14
564 Noch: Kreisfreie Stadt Nürnberg																	
035	Altenfurt Nord .....	845	660	Z	6	0,9	654	280	42,8	230	35,2	47	7,2	39	6,0		
		185	78,1	E	8	1,2	652	308	47,2	246	37,7	35	5,4	23	3,5		
036	Langwasser Südost .....	7 703	5 163	Z	98	1,9	5 065	2 105	41,6	1 805	35,6	300	5,9	327	6,5		
		2 540	67,0	E	105	2,0	5 058	2 261	44,7	1 954	38,6	208	4,1	191	3,8		
037	Langwasser Südwest .....	6 835	5 024	Z	79	1,6	4 945	1 998	40,4	1 831	37,0	285	5,8	296	6,0		
		1 811	73,5	E	106	2,1	4 918	2 107	42,8	1 987	40,4	183	3,7	178	3,6		
038	Altenfurt, Moorenbrunn .....	6 446	5 378	Z	81	1,5	5 297	2 108	39,8	1 778	33,6	420	7,9	457	8,6		
		1 068	83,4	E	81	1,5	5 297	2 418	45,6	1 970	37,2	283	5,3	219	4,1		
040	Hasenbuck .....	2 563	1 626	Z	26	1,6	1 600	514	32,1	666	41,6	115	7,2	96	6,0		
		937	63,4	E	27	1,7	1 599	556	34,8	725	45,3	78	4,9	65	4,1		
043	Dianastraße .....	934	502	Z	8	1,6	494	188	38,1	199	40,3	31	6,3	22	4,5		
		432	53,7	E	6	1,2	496	203	40,9	217	43,8	18	3,6	12	2,4		
044	Trierer Straße .....	4 043	3 481	Z	27	0,8	3 454	1 355	39,2	1 326	38,4	306	8,9	213	6,2		
		562	86,1	E	43	1,2	3 438	1 446	42,1	1 461	42,5	210	6,1	103	3,0		
045	Gartenstadt .....	6 015	4 961	Z	78	1,6	4 883	1 537	31,5	2 188	44,8	330	6,8	252	5,2		
		1 054	82,5	E	93	1,9	4 868	1 645	33,8	2 437	50,1	197	4,0	143	2,9		
046	Werderau .....	2 617	2 000	Z	31	1,6	1 969	683	34,7	823	41,8	113	5,7	126	6,4		
		617	76,4	E	30	1,5	1 970	748	38,0	898	45,6	66	3,4	65	3,3		
047	Maiach .....	864	716	Z	5	0,7	711	347	48,8	231	32,5	30	4,2	47	6,6		
		148	82,9	E	7	1,0	709	363	51,2	249	35,1	21	3,0	32	4,5		
048	Katzwang, Reichelsdorf Ost, Reichelsdorfer Keller	8 367	6 865	Z	78	1,1	6 787	2 762	40,7	2 263	33,3	557	8,2	556	8,2		
		1 502	82,0	E	102	1,5	6 763	3 094	45,7	2 536	37,5	401	5,9	281	4,2		
049	Kornburg, Worzeldorf .....	9 833	8 390	Z	97	1,2	8 293	3 444	41,5	2 706	32,6	638	7,7	792	9,6		
		1 443	85,3	E	129	1,5	8 261	3 923	47,5	2 992	36,2	452	5,5	384	4,6		
050	Hohe Marter .....	4 337	2 919	Z	55	1,9	2 864	1 203	42,0	1 052	36,7	157	5,5	193	6,7		
		1 418	67,3	E	61	2,1	2 858	1 301	45,5	1 124	39,3	99	3,5	105	3,7		
051	Röthenbach West .....	6 993	5 134	Z	99	1,9	5 035	2 300	45,7	1 672	33,2	303	6,0	367	7,3		
		1 859	73,4	E	107	2,1	5 027	2 501	49,8	1 772	35,2	213	4,2	199	4,0		
052	Röthenbach Ost .....	7 906	6 051	Z	101	1,7	5 950	2 518	42,3	1 962	33,0	444	7,5	427	7,2		
		1 855	76,5	E	121	2,0	5 930	2 792	47,1	2 175	36,7	275	4,6	236	4,0		
053	Eibach .....	6 697	5 402	Z	77	1,4	5 325	2 351	44,2	1 636	30,7	440	8,3	446	8,4		
		1 295	80,7	E	91	1,7	5 311	2 610	49,1	1 816	34,2	304	5,7	225	4,2		
054	Reichelsdorf .....	5 748	4 115	Z	47	1,1	4 068	1 706	41,9	1 399	34,4	301	7,4	294	7,2		
		1 633	71,6	E	45	1,1	4 070	1 800	44,2	1 557	38,3	191	4,7	182	4,5		
055	Krottenbach, Mühlhof .....	1 848	1 510	Z	21	1,4	1 489	605	40,6	523	35,1	139	9,3	134	9,0		
		338	81,7	E	24	1,6	1 486	675	45,4	588	39,6	93	6,3	49	3,3		
060	Großreuth, Schweinau .....	3 358	2 371	Z	21	0,9	2 350	993	42,3	796	33,9	128	5,4	220	9,4		
		987	70,6	E	29	1,2	2 342	1 130	48,2	857	36,6	94	4,0	103	4,4		
061	Gebersdorf .....	3 356	2 678	Z	42	1,6	2 636	1 103	41,8	934	35,4	195	7,4	202	7,7		
		678	79,8	E	49	1,8	2 629	1 222	46,5	1 021	38,8	133	5,1	97	3,7		
062	Gaismannshof .....	3 737	2 988	Z	27	0,9	2 961	1 198	40,5	1 088	36,7	222	7,5	205	6,9		
		749	80,0	E	38	1,3	2 950	1 289	43,7	1 161	39,4	162	5,5	130	4,4		
063	Höfen .....	2 204	1 674	Z	16	1,0	1 658	699	42,2	564	34,0	125	7,5	138	8,3		
		530	76,0	E	23	1,4	1 651	785	47,5	632	38,3	72	4,4	61	3,7		
064	Eberhardshof .....	4 688	3 194	Z	40	1,3	3 154	1 039	32,9	1 203	38,1	330	10,5	221	7,0		
		1 494	68,1	E	39	1,2	3 155	1 161	36,8	1 391	44,1	174	5,5	124	3,9		
065	Muggenhof .....	937	556	Z	17	3,1	539	197	36,5	209	38,8	31	5,8	32	5,9		
		381	59,3	E	14	2,5	542	229	42,3	237	43,7	17	3,1	15	2,8		
070	Westfriedhof .....	2 043	1 571	Z	9	0,6	1 562	635	40,7	509	32,6	153	9,8	156	10,0		
		472	76,9	E	9	0,6	1 562	703	45,0	612	39,2	88	5,6	66	4,2		
071	Schniegling .....	2 345	1 845	Z	26	1,4	1 819	675	37,1	612	33,6	199	10,9	167	9,2		
		500	78,7	E	36	2,0	1 809	787	43,5	721	39,9	114	6,3	61	3,4		
072	Wetzendorf .....	5 963	4 854	Z	45	0,9	4 809	1 968	40,9	1 517	31,5	512	10,6	497	10,3		
		1 109	81,4	E	55	1,1	4 799	2 288	47,7	1 758	36,6	299	6,2	185	3,9		
073	Buch .....	990	815	Z	2	0,2	813	422	51,9	219	26,9	65	8,0	47	5,8		
		175	82,3	E	4	0,5	811	471	58,1	251	30,9	29	3,6	23	2,8		
074	Thon .....	3 769	3 271	Z	19	0,6	3 252	1 368	42,1	993	30,5	361	11,1	333	10,2		
		498	86,8	E	23	0,7	3 248	1 582	48,7	1 193	36,7	189	5,8	123	3,8		

Z = Zweitstimmen. E = Erststimmen.



Nürnberg, Würzburg und Augsburg nach Stadtbezirken

Von den gültigen Stimmen entfielen auf (geordnet nach der Reihenfolge auf dem Stimmzettel)													Nr.
Sonstige		davon											
		REP	Die Linke.	NPD	PBC	BP	DIE FRAUEN	GRAUE	BüSo	FAMILIE	MLPD	Übrige	
Anzahl	%	Anzahl											
15	16	17	18	19	20	21	22	23	24	25	26	27	
58	8,9	6	33	11	—	5	1	2	—	—	—	x	035
40	6,1	x	26	10	x	4	x	x	x	x	x	x	x
528	10,4	33	285	99	10	35	12	18	2	26	8	x	036
444	8,8	x	238	111	20	75	x	x	x	x	x	x	x
535	10,8	38	289	109	5	35	13	18	4	17	7	x	037
463	9,4	x	233	135	21	74	x	x	x	x	x	x	x
534	10,1	45	224	96	23	40	19	35	1	49	2	x	038
407	7,7	x	188	111	39	69	x	x	x	x	x	x	x
209	13,1	11	128	42	4	5	1	8	—	8	2	x	040
175	10,9	x	102	53	5	15	x	x	x	x	x	x	x
54	10,9	9	23	13	3	—	1	2	1	1	1	x	043
46	9,3	x	20	18	4	4	x	x	x	x	x	x	x
254	7,4	27	148	27	24	5	1	6	1	14	1	x	044
218	6,3	x	114	54	28	22	x	x	x	x	x	x	x
576	11,8	45	295	114	13	26	9	36	3	31	4	x	045
446	9,2	x	219	141	27	59	x	x	x	x	x	x	x
224	11,4	23	98	77	3	3	4	5	—	7	4	x	046
193	9,8	x	75	104	4	10	x	x	x	x	x	x	x
56	7,9	5	30	9	3	1	2	3	—	3	—	x	047
44	6,2	x	29	11	2	2	x	x	x	x	x	x	x
649	9,6	60	265	105	51	31	30	45	5	53	4	x	048
451	6,7	x	218	128	56	49	x	x	x	x	x	x	x
713	8,6	66	286	129	50	44	29	45	4	55	5	x	049
510	6,2	x	223	146	64	77	x	x	x	x	x	x	x
259	9,0	18	144	48	15	12	5	4	—	10	3	x	050
229	8,0	x	127	67	14	21	x	x	x	x	x	x	x
393	7,8	30	204	89	10	11	9	15	1	17	7	x	051
342	6,8	x	180	102	20	40	x	x	x	x	x	x	x
599	10,1	70	264	99	35	32	6	56	5	32	—	x	052
452	7,6	x	219	123	53	57	x	x	x	x	x	x	x
452	8,5	52	210	83	22	21	10	36	3	14	1	x	053
356	6,7	x	162	118	33	43	x	x	x	x	x	x	x
368	9,0	18	179	109	15	9	5	14	3	16	—	x	054
340	8,4	x	150	131	20	39	x	x	x	x	x	x	x
88	5,9	5	44	14	7	2	1	7	—	6	2	x	055
81	5,5	x	34	22	10	15	x	x	x	x	x	x	x
213	9,1	21	133	31	3	7	4	8	—	5	1	x	060
158	6,7	x	85	48	5	20	x	x	x	x	x	x	x
202	7,7	20	116	24	7	6	5	9	1	12	2	x	061
156	5,9	x	93	39	12	12	x	x	x	x	x	x	x
248	8,4	18	145	34	8	10	6	8	3	13	3	x	062
208	7,1	x	117	52	13	26	x	x	x	x	x	x	x
132	8,0	13	70	25	2	5	5	4	1	7	—	x	063
101	6,1	x	55	32	3	11	x	x	x	x	x	x	x
361	11,4	16	226	66	8	10	9	13	—	9	4	x	064
305	9,7	x	191	76	11	22	x	x	x	x	5	x	x
70	13,0	9	38	10	—	3	1	2	2	5	—	x	065
44	8,1	x	26	11	1	6	x	x	x	x	x	x	x
109	7,0	5	73	7	3	4	3	6	2	5	1	x	070
93	6,0	x	63	18	5	6	x	x	x	x	1	x	x
166	9,1	13	101	24	5	7	4	5	—	5	2	x	071
126	7,0	x	77	32	4	11	x	x	x	x	2	x	x
315	6,6	9	205	52	12	8	4	10	1	12	2	x	072
269	5,6	x	168	60	20	17	x	x	x	x	4	x	x
60	7,4	4	21	17	3	2	3	2	2	6	—	x	073
37	4,6	x	14	14	5	3	x	x	x	x	1	x	x
197	6,1	12	130	21	8	6	5	8	—	6	1	x	074
161	5,0	x	98	35	11	17	x	x	x	x	x	x	x

564

Noch: 2. Ergebnisse der Bundestagswahl 2005 in München,

Nr.	Stadtbezirk	Wahlberechtigte		Wähler	Art der Stimme	Ungültige Stimmen		Gültige Stimmen		Von den gültigen Stimmen entfielen auf							
		Nichtwähler	Wahlbeteiligung in %			Anzahl	%	Anzahl	%	CSU		SPD		GRÜNE		FDP	
										Anzahl	%	Anzahl	%	Anzahl	%	Anzahl	%
										1	2	3	4	5	6	7	8
<b>564 Noch: Kreisfreie Stadt Nürnberg</b>																	
075	Almoshof .....	744	597	Z	5	0,8	592	313	52,9	185	31,3	34	5,7	25	4,2		
		147	80,2	E	7	1,2	590	336	56,9	189	32,0	24	4,1	10	1,7		
076	Kraftshof .....	566	479	Z	5	1,0	474	228	48,1	156	32,9	33	7,0	35	7,4		
		87	84,6	E	3	0,6	476	253	53,2	174	36,6	21	4,4	11	2,3		
077	Neunhof .....	1 012	864	Z	9	1,0	855	467	54,6	244	28,5	60	7,0	41	4,8		
		148	85,4	E	14	1,6	850	490	57,6	290	34,1	28	3,3	17	2,0		
078	Boxdorf .....	2 023	1 674	Z	14	0,8	1 660	740	44,6	564	34,0	119	7,2	127	7,7		
		349	82,7	E	19	1,1	1 655	832	50,3	616	37,2	81	4,9	51	3,1		
079	Großgründlach .....	3 823	3 268	Z	30	0,9	3 238	1 349	41,7	1 088	33,6	309	9,5	258	8,0		
		555	85,5	E	35	1,1	3 233	1 555	48,1	1 245	38,5	169	5,2	108	3,3		
080	Schleifweg .....	2 458	1 894	Z	17	0,9	1 877	708	37,7	628	33,5	231	12,3	160	8,5		
		564	77,1	E	15	0,8	1 879	839	44,7	750	39,9	135	7,2	59	3,1		
081	Schoppershof .....	5 024	3 537	Z	41	1,2	3 496	1 236	35,4	1 258	36,0	334	9,6	296	8,5		
		1 487	70,4	E	46	1,3	3 491	1 407	40,3	1 414	40,5	217	6,2	143	4,1		
082	Schafhof .....	1 232	909	Z	16	1,8	893	353	39,5	316	35,4	75	8,4	83	9,3		
		323	73,8	E	16	1,8	893	432	48,4	343	38,4	45	5,0	20	2,2		
083	Marienberg .....	3 144	2 678	Z	9	0,3	2 669	1 040	39,0	833	31,2	375	14,1	268	10,0		
		466	85,2	E	17	0,6	2 661	1 201	45,1	1 028	38,6	196	7,4	106	4,0		
084	Ziegelstein .....	4 270	3 487	Z	26	0,7	3 461	1 290	37,3	1 161	33,5	468	13,5	273	7,9		
		783	81,7	E	27	0,8	3 460	1 450	41,9	1 436	41,5	229	6,6	112	3,2		
085	Mooshof .....	1 301	1 012	Z	8	0,8	1 004	404	40,2	336	33,5	96	9,6	91	9,1		
		289	77,8	E	7	0,7	1 005	471	46,9	381	37,9	56	5,6	30	3,0		
086	Buchenbühl .....	1 905	1 591	Z	26	1,6	1 565	558	35,7	617	39,4	167	10,7	111	7,1		
		314	83,5	E	23	1,4	1 568	597	38,1	717	45,7	107	6,8	52	3,3		
090	St. Jobst .....	6 469	5 106	Z	57	1,1	5 049	1 762	34,9	1 584	31,4	656	13,0	535	10,6		
		1 363	78,9	E	67	1,3	5 039	2 185	43,4	1 872	37,2	384	7,6	215	4,3		
091	Erlenstegen .....	3 125	2 719	Z	11	0,4	2 708	1 185	43,8	691	25,5	326	12,0	387	14,3		
		406	87,0	E	13	0,5	2 706	1 460	54,0	833	30,8	179	6,6	130	4,8		
092	Mögeldorf .....	3 479	2 827	Z	26	0,9	2 801	1 171	41,8	837	29,9	315	11,2	292	10,4		
		652	81,3	E	25	0,9	2 802	1 326	47,3	993	35,4	191	6,8	131	4,7		
093	Schmausenbuckstraße .....	3 733	3 332	Z	22	0,7	3 310	1 450	43,8	922	27,9	364	11,0	410	12,4		
		401	89,3	E	33	1,0	3 299	1 695	51,4	1 106	33,5	210	6,4	142	4,3		
094	Laufamholz .....	5 792	5 050	Z	45	0,9	5 005	2 052	41,0	1 519	30,3	538	10,7	573	11,4		
		742	87,2	E	63	1,2	4 987	2 420	48,5	1 785	35,8	316	6,3	196	3,9		
095	Zerzabelshof .....	6 327	5 083	Z	59	1,2	5 024	1 910	38,0	1 749	34,8	572	11,4	450	9,0		
		1 244	80,3	E	61	1,2	5 022	2 225	44,3	2 019	40,2	309	6,2	193	3,8		
096	Fischbach .....	3 785	3 157	Z	28	0,9	3 129	1 299	41,5	946	30,2	293	9,4	365	11,7		
		628	83,4	E	39	1,2	3 118	1 482	47,5	1 082	34,7	202	6,5	161	5,2		
097	Brunn .....	660	576	Z	3	0,5	573	294	51,3	165	28,8	43	7,5	49	8,6		
		84	87,3	E	7	1,2	569	317	55,7	187	32,9	30	5,3	17	3,0		
	Zusammen	338 386	254 954	Z	3 230	1,3	251 724	94 931	37,7	87 155	34,6	25 437	10,1	20 732	8,2		
		83 432	75,3	E	3 740	1,5	251 214	107 524	42,8	99 922	39,8	15 359	6,1	9 659	3,8		
<b>663 Kreisfreie Stadt Würzburg</b>																	
001	Altstadt .....	15 270	11 892	Z	104	0,9	11 788	4 393	37,3	3 189	27,1	2 140	18,2	1 319	11,2		
		3 378	77,9	E	144	1,2	11 748	4 795	40,8	3 862	32,9	1 697	14,4	773	6,6		
002	Zellerau .....	8 335	5 752	Z	82	1,4	5 670	1 796	31,7	1 913	33,7	905	16,0	405	7,1		
		2 583	69,0	E	117	2,0	5 635	1 904	33,8	2 211	39,2	699	12,4	255	4,5		
003	Dürrbachtal .....	4 674	3 771	Z	48	1,3	3 723	1 517	40,7	1 073	28,8	470	12,6	368	9,9		
		903	80,7	E	50	1,3	3 721	1 662	44,7	1 279	34,4	366	9,8	183	4,9		
004	Grombühl .....	6 909	4 844	Z	51	1,1	4 793	1 475	30,8	1 590	33,2	821	17,1	479	10,0		
		2 065	70,1	E	55	1,1	4 789	1 627	34,0	1 899	39,7	684	14,3	224	4,7		
005	Lindleinsmühle .....	3 633	2 607	Z	34	1,3	2 573	1 078	41,9	790	30,7	197	7,7	242	9,4		
		1 026	71,8	E	44	1,7	2 563	1 141	44,5	916	35,7	130	5,1	137	5,3		
006	Frauenland .....	13 255	10 615	Z	86	0,8	10 529	4 116	39,1	2 765	26,3	1 684	16,0	1 213	11,5		
		2 640	80,1	E	112	1,1	10 503	4 566	43,5	3 402	32,4	1 289	12,3	619	5,9		
007	Sanderau .....	11 666	9 085	Z	83	0,9	9 002	3 444	38,3	2 523	28,0	1 520	16,9	845	9,4		
		2 581	77,9	E	115	1,3	8 970	3 672	40,9	3 052	34,0	1 157	12,9	499	5,6		
008	Heidingsfeld .....	8 233	6 252	Z	84	1,3	6 168	2 595	42,1	1 823	29,6	657	10,7	551	8,9		
		1 981	75,9	E	104	1,7	6 148	2 820	45,9	2 060	33,5	507	8,2	295	4,8		

Z = Zweitstimmen. E = Erststimmen.



Noch: 2. Ergebnisse der Bundestagswahl 2005 in München,

Nr.	Stadtbezirk	Wahlberechtigte		Wähler	Art der Stimme	Ungültige Stimmen		Gültige Stimmen		Von den gültigen Stimmen entfielen auf							
		Nichtwähler	Wahlbeteiligung in %			Anzahl	%	Anzahl	%	CSU		SPD		GRÜNE		FDP	
										Anzahl	%	Anzahl	%	Anzahl	%	Anzahl	%
<b>663 Noch: Kreisfreie Stadt Würzburg</b>																	
009	Heuchelhof-Rottenbauer .....	7 349	4 872	Z	111	2,3	4 761	2 052	43,1	1 380	29,0	428	9,0	459	9,6		
		2 477	66,3	E	94	1,9	4 778	2 281	47,7	1 588	33,2	311	6,5	227	4,8		
010	Steinbachtal .....	3 548	3 008	Z	15	0,5	2 993	1 290	43,1	558	18,6	426	14,2	597	19,9		
		540	84,8	E	32	1,1	2 976	1 587	53,3	758	25,5	317	10,7	222	7,5		
011	Versbach .....	5 279	4 204	Z	50	1,2	4 154	1 556	37,5	1 326	31,9	475	11,4	407	9,8		
		1 075	79,6	E	53	1,3	4 151	1 650	39,7	1 533	36,9	381	9,2	250	6,0		
012	Lengfeld .....	7 763	6 108	Z	48	0,8	6 060	2 432	40,1	1 684	27,8	633	10,4	717	11,8		
		1 655	78,7	E	82	1,3	6 026	2 717	45,1	1 990	33,0	484	8,0	347	5,8		
013	Rottenbauer .....	2 451	1 977	Z	13	0,7	1 964	795	40,5	520	26,5	292	14,9	166	8,5		
		474	80,7	E	27	1,4	1 950	847	43,4	619	31,7	246	12,6	91	4,7		
	Zusammen	98 365	74 987	Z	809	1,1	74 178	28 539	38,5	21 134	28,5	10 648	14,4	7 768	10,5		
		23 378	76,2	E	1 029	1,4	73 958	31 269	42,3	25 169	34,0	8 268	11,2	4 122	5,6		
<b>761 Kreisfreie Stadt Augsburg</b>																	
001	Lechviertel, östl. Ulrichsviertel .....	2 933	2 113	Z	29	1,4	2 084	702	33,7	589	28,3	445	21,4	206	9,9		
		820	72,0	E	37	1,8	2 076	793	38,2	617	29,7	467	22,5	124	6,0		
002	Innenstadt, St. Ulrich-Dom .....	1 761	1 395	Z	14	1,0	1 381	550	39,8	366	26,5	237	17,2	153	11,1		
		366	79,2	E	16	1,1	1 379	615	44,6	348	25,2	265	19,2	93	6,7		
003	Bahnhofs-, Bismarckviertel .....	4 335	3 349	Z	29	0,9	3 320	1 276	38,4	877	26,4	521	15,7	363	10,9		
		986	77,3	E	37	1,1	3 312	1 489	45,0	888	26,8	584	17,6	190	5,7		
004	Georgs- und Kreuzviertel .....	2 468	1 880	Z	14	0,7	1 866	719	38,5	534	28,6	311	16,7	191	10,2		
		588	76,2	E	19	1,0	1 861	815	43,8	497	26,7	355	19,1	103	5,5		
005	Stadtlägerviertel .....	2 412	1 870	Z	22	1,2	1 848	742	40,2	470	25,4	319	17,3	204	11,0		
		542	77,5	E	23	1,2	1 847	832	45,0	463	25,1	363	19,7	106	5,7		
006	Rechts der Wertach .....	2 569	1 789	Z	14	0,8	1 775	626	35,3	548	30,9	268	15,1	138	7,8		
		780	69,6	E	26	1,5	1 763	704	39,9	567	32,2	276	15,7	76	4,3		
007	Bleich und Pfärle .....	2 880	2 003	Z	39	1,9	1 964	774	39,4	580	29,5	290	14,8	169	8,6		
		877	69,5	E	41	2,0	1 962	827	42,2	609	31,0	317	16,2	100	5,1		
008	Jakobervorstadt-Nord .....	4 505	3 263	Z	43	1,3	3 220	1 208	37,5	950	29,5	495	15,4	336	10,4		
		1 242	72,4	E	53	1,6	3 210	1 396	43,5	945	29,4	535	16,7	169	5,3		
009	Jakobervorstadt-Süd .....	2 522	1 899	Z	21	1,1	1 878	715	38,1	550	29,3	341	18,2	171	9,1		
		623	75,3	E	34	1,8	1 865	772	41,4	516	27,7	409	21,9	91	4,9		
010	Am Schäfflerbach .....	4 352	3 100	Z	45	1,5	3 055	1 363	44,6	880	28,8	324	10,6	264	8,6		
		1 252	71,2	E	48	1,5	3 052	1 479	48,5	901	29,5	355	11,6	141	4,6		
011	Spickel .....	2 028	1 722	Z	12	0,7	1 710	784	45,8	420	24,6	251	14,7	175	10,2		
		306	84,9	E	12	0,7	1 710	862	50,4	442	25,8	272	15,9	67	3,9		
013	Hochfeld .....	5 506	3 882	Z	76	2,0	3 806	1 409	37,0	1 220	32,1	508	13,3	310	8,1		
		1 624	70,5	E	82	2,1	3 800	1 584	41,7	1 253	33,0	541	14,2	186	4,9		
014	Antonsviertel .....	4 028	2 858	Z	41	1,4	2 817	1 011	35,9	865	30,7	479	17,0	263	9,3		
		1 170	71,0	E	40	1,4	2 818	1 134	40,2	880	31,2	534	18,9	142	5,0		
015	Rosenau- und Theolettviertel .....	2 048	1 472	Z	14	1,0	1 458	556	38,1	444	30,5	222	15,2	128	8,8		
		576	71,9	E	22	1,5	1 450	597	41,2	428	29,5	258	17,8	78	5,4		
016	Pfersee-Süd .....	7 235	5 533	Z	81	1,5	5 452	2 351	43,1	1 484	27,2	708	13,0	504	9,2		
		1 702	76,5	E	97	1,8	5 436	2 619	48,2	1 473	27,1	797	14,7	271	5,0		
017	Pfersee-Nord .....	6 246	4 498	Z	85	1,9	4 413	1 793	40,6	1 344	30,5	482	10,9	368	8,3		
		1 748	72,0	E	105	2,3	4 393	2 000	45,5	1 347	30,7	533	12,1	201	4,6		
018	Kriegshaber .....	9 746	6 988	Z	126	1,8	6 862	2 984	43,5	1 963	28,6	666	9,7	577	8,4		
		2 758	71,7	E	140	2,0	6 848	3 324	48,5	2 008	29,3	713	10,4	320	4,7		
019	Links der Wertach-Süd .....	1 797	1 105	Z	33	3,0	1 072	397	37,0	332	31,0	146	13,6	95	8,9		
		692	61,5	E	30	2,7	1 075	438	40,7	351	32,7	148	13,8	58	5,4		
020	Links der Wertach-Nord .....	1 538	910	Z	17	1,9	893	374	41,9	282	31,6	88	9,9	65	7,3		
		628	59,2	E	12	1,3	898	410	45,7	286	31,8	113	12,6	31	3,5		
021	Oberhausen-Süd .....	4 169	2 565	Z	58	2,3	2 507	1 073	42,8	772	30,8	208	8,3	174	6,9		
		1 604	61,5	E	53	2,1	2 512	1 172	46,7	797	31,7	228	9,1	90	3,6		
022	Oberhausen-Nord .....	3 707	2 250	Z	48	2,1	2 202	1 051	47,7	659	29,9	134	6,1	132	6,0		
		1 457	60,7	E	57	2,5	2 193	1 089	49,7	690	31,5	155	7,1	99	4,5		
023	Bärenkeller .....	5 435	3 953	Z	79	2,0	3 874	1 586	40,9	1 307	33,7	296	7,6	275	7,1		
		1 482	72,7	E	75	1,9	3 878	1 726	44,5	1 323	34,1	345	8,9	180	4,6		
024	Hochzell-Nord .....	6 785	5 113	Z	76	1,5	5 037	2 316	46,0	1 397	27,7	476	9,5	441	8,8		
		1 672	75,4	E	74	1,4	5 039	2 535	50,3	1 444	28,7	517	10,3	262	5,2		

Z = Zweitstimmen. E = Erststimmen.

Nürnberg, Würzburg und Augsburg nach Stadtbezirken

Von den gültigen Stimmen entfielen auf (geordnet nach der Reihenfolge auf dem Stimmzettel)													Nr.
Sonstige		davon											
		REP	Die Linke.	NPD	PBC	BP	DIE FRAUEN	GRAUE	BüSo	FAMILIE	MLPD	Übrige	
Anzahl	%	Anzahl											
15	16	17	18	19	20	21	22	23	24	25	26	27	
													663
442	9,3	105	252	20	15	4	8	13	1	19	5	x	009
371	7,8	103	213	23	32	x	x	x	x	x	x	x	
122	4,1	24	63	6	5	5	3	3	3	10	—	x	010
92	3,1	27	48	5	12	x	x	x	x	x	x	x	
390	9,4	130	173	18	12	7	12	11	3	22	2	x	011
337	8,1	145	145	16	31	x	x	x	x	x	x	x	
594	9,8	150	290	34	24	14	8	32	4	38	—	x	012
488	8,1	160	239	39	50	x	x	x	x	x	x	x	
191	9,7	70	71	7	7	6	12	6	—	9	3	x	013
147	7,5	79	53	6	9	x	x	x	x	x	x	x	
6 089	8,2	1 552	3 009	301	220	123	169	288	41	344	42	x	Zus.
5 130	6,9	1 736	2 574	322	498	x	x	x	x	x	x	x	
													761
142	6,8	11	79	11	10	5	7	3	9	3	4	x	001
75	3,6	x	53	13	x	x	x	x	9	x	x	x	
75	5,4	1	54	8	2	5	1	—	1	3	—	x	002
58	4,2	x	44	12	x	x	x	x	2	x	x	x	
283	8,5	21	136	39	14	13	13	13	11	14	9	x	003
161	4,9	x	100	45	x	x	x	x	16	x	x	x	
111	5,9	7	79	13	4	1	1	3	—	3	—	x	004
91	4,9	x	57	25	x	x	x	x	9	x	x	x	
113	6,1	4	75	13	1	4	2	3	2	6	3	x	005
83	4,5	x	58	17	x	x	x	x	8	x	x	x	
195	11,0	21	106	25	9	8	5	4	6	6	5	x	006
140	7,9	x	92	37	x	x	x	x	11	x	x	x	
151	7,7	6	100	21	—	2	5	5	5	7	—	x	007
109	5,6	x	77	20	x	x	x	x	12	x	x	x	
231	7,2	18	138	22	7	7	6	14	5	10	4	x	008
165	5,1	x	113	28	x	x	x	x	24	x	x	x	
101	5,4	7	69	8	2	3	2	3	2	5	—	x	009
77	4,1	x	59	12	x	x	x	x	6	x	x	x	
224	7,3	19	115	33	5	10	9	13	9	10	1	x	010
176	5,8	x	109	45	x	x	x	x	22	x	x	x	
80	4,7	8	55	9	3	—	1	—	—	4	—	x	011
67	3,9	x	51	10	x	x	x	x	6	x	x	x	
359	9,4	44	160	55	14	12	17	22	9	21	5	x	013
236	6,2	x	145	72	x	x	x	x	19	x	x	x	
199	7,1	12	116	29	4	10	2	12	1	11	2	x	014
128	4,5	x	83	37	x	x	x	x	8	x	x	x	
108	7,4	4	69	18	1	1	2	4	1	7	1	x	015
89	6,1	x	63	25	x	x	x	x	1	x	x	x	
405	7,4	43	211	49	13	14	17	18	9	27	4	x	016
276	5,1	x	177	69	x	x	x	x	30	x	x	x	
426	9,7	42	217	67	12	16	8	21	15	20	8	x	017
312	7,1	x	199	73	x	x	x	x	40	x	x	x	
672	9,8	63	359	82	17	28	25	21	14	57	6	x	018
483	7,1	x	313	124	x	x	x	x	46	x	x	x	
102	9,5	13	53	18	1	3	2	3	4	5	—	x	019
80	7,4	x	40	29	x	x	x	x	11	x	x	x	
84	9,4	8	53	6	1	4	5	2	1	4	—	x	020
58	6,5	x	44	9	x	x	x	x	5	x	x	x	
280	11,2	48	122	54	6	13	9	8	7	9	4	x	021
225	9,0	x	126	77	x	x	x	x	22	x	x	x	
226	10,3	32	123	42	5	7	4	1	1	9	2	x	022
160	7,3	x	106	45	x	x	x	x	9	x	x	x	
410	10,6	58	188	60	20	17	11	17	14	23	2	x	023
304	7,8	x	174	89	x	x	x	x	41	x	x	x	
407	8,1	86	162	50	15	17	15	24	6	29	3	x	024
281	5,6	x	146	91	x	x	x	x	44	x	x	x	

Noch: 2. Ergebnisse der Bundestagswahl 2005 in München,

Nr.	Stadtbezirk	Wahlberechtigte		Wähler	Art der Stimme	Ungültige Stimmen		Gültige Stimmen		Von den gültigen Stimmen entfielen auf							
		Nichtwähler	Wahlbeteiligung in %			Anzahl	%	Anzahl	CSU		SPD		GRÜNE		FDP		
									Anzahl	%	Anzahl	%	Anzahl	%	Anzahl	%	
																	1
761 Noch: Kreisfreie Stadt Augsburg																	
025	Lechhausen-Süd .....	5 056	3 549	Z	64	1,8	3 485	1 536	44,1	1 025	29,4	332	9,5	285	8,2		
		1 507	70,2	E	76	2,1	3 473	1 673	48,2	1 055	30,4	335	9,6	168	4,8		
026	Lechhausen-Ost .....	8 764	6 316	Z	133	2,1	6 183	3 035	49,1	1 677	27,1	463	7,5	481	7,8		
		2 448	72,1	E	130	2,1	6 186	3 319	53,7	1 728	27,9	492	8,0	281	4,5		
027	Lechhausen-West .....	8 305	5 764	Z	133	2,3	5 631	2 698	47,9	1 603	28,5	418	7,4	409	7,3		
		2 541	69,4	E	156	2,7	5 608	2 899	51,7	1 622	28,9	487	8,7	250	4,5		
028	Firnhaberau .....	4 291	3 379	Z	59	1,7	3 320	1 535	46,2	972	29,3	317	9,5	270	8,1		
		912	78,7	E	55	1,6	3 324	1 663	50,0	1 018	30,6	341	10,3	136	4,1		
029	Hammerschmiede .....	4 890	3 743	Z	64	1,7	3 679	1 808	49,1	1 049	28,5	276	7,5	270	7,3		
		1 147	76,5	E	59	1,6	3 684	1 931	52,4	1 036	28,1	336	9,1	163	4,4		
030	Wolfram- und Herrenbachviertel .....	6 227	4 213	Z	108	2,6	4 105	1 828	44,5	1 248	30,4	357	8,7	361	8,8		
		2 014	67,7	E	114	2,7	4 099	2 013	49,1	1 259	30,7	402	9,8	202	4,9		
031	Hochzoll-Süd .....	8 021	6 253	Z	107	1,7	6 146	2 778	45,2	1 682	27,4	641	10,4	551	9,0		
		1 768	78,0	E	113	1,8	6 140	3 064	49,9	1 736	28,3	702	11,4	287	4,7		
032	Universitätsviertel .....	7 882	5 622	Z	104	1,8	5 518	2 752	49,9	1 442	26,1	467	8,5	473	8,6		
		2 260	71,3	E	112	2,0	5 510	3 070	55,7	1 438	26,1	510	9,3	219	4,0		
033	Haunstetten-Nord .....	5 353	4 179	Z	56	1,3	4 123	1 876	45,5	1 158	28,1	391	9,5	397	9,6		
		1 174	78,1	E	74	1,8	4 105	2 111	51,4	1 124	27,4	451	11,0	218	5,3		
034	Haunstetten-West .....	5 364	3 612	Z	67	1,9	3 545	1 535	43,3	1 073	30,3	290	8,2	294	8,3		
		1 752	67,3	E	71	2,0	3 541	1 707	48,2	1 061	30,0	348	9,8	171	4,8		
035	Haunstetten-Ost .....	3 948	3 031	Z	41	1,4	2 990	1 417	47,4	820	27,4	259	8,7	270	9,0		
		917	76,8	E	45	1,5	2 986	1 590	53,2	839	28,1	284	9,5	115	3,9		
036	Haunstetten-Süd .....	4 961	3 864	Z	46	1,2	3 818	1 755	46,0	1 038	27,2	333	8,7	379	9,9		
		1 097	77,9	E	69	1,8	3 795	1 955	51,5	1 014	26,7	388	10,2	205	5,4		
037	Göggingen-Nordwest .....	3 424	2 553	Z	37	1,4	2 516	1 080	42,9	670	26,6	337	13,4	252	10,0		
		871	74,6	E	39	1,5	2 514	1 186	47,2	696	27,7	353	14,0	148	5,9		
038	Göggingen-Nordost .....	5 059	3 925	Z	44	1,1	3 881	1 750	45,1	1 116	28,8	361	9,3	393	10,1		
		1 134	77,6	E	62	1,6	3 863	1 976	51,2	1 099	28,4	422	10,9	198	5,1		
040	Göggingen-Süd .....	4 746	3 836	Z	50	1,3	3 786	1 763	46,6	998	26,4	390	10,3	391	10,3		
		910	80,8	E	50	1,3	3 786	1 959	51,7	970	25,6	460	12,2	216	5,7		
041	Inningen .....	3 454	2 773	Z	14	0,5	2 759	1 325	48,0	728	26,4	281	10,2	270	9,8		
		681	80,3	E	27	1,0	2 746	1 450	52,8	679	24,7	340	12,4	165	6,0		
042	Bergheim .....	2 085	1 818	Z	10	0,6	1 808	925	51,2	427	23,6	194	10,7	172	9,5		
		267	87,2	E	7	0,4	1 811	1 020	56,3	415	22,9	210	11,6	96	5,3		
	Zusammen	182 835	133 940	Z	2 153	1,6	131 787	57 756	43,8	37 559	28,5	14 322	10,9	11 620	8,8		
		48 895	73,3	E	2 392	1,8	131 548	63 798	48,5	37 862	28,8	15 941	12,1	6 416	4,9		

Nürnberg, Würzburg und Augsburg nach Stadtbezirken

Von den gültigen Stimmen entfielen auf (geordnet nach der Reihenfolge auf dem Stimmzettel)													Nr.
Sonstige		davon											
		REP	Die Linke.	NPD	PBC	BP	DIE FRAUEN	GRAUE	BüSo	FAMILIE	MLPD	Übrige	
Anzahl	%	Anzahl											
15	16	17	18	19	20	21	22	23	24	25	26	27	
													761
307	8,8	45	161	42	4	12	8	9	10	14	2	x	025
242	7,0	x	144	72	x	x	x	x	26	x	x	x	
527	8,5	82	243	72	16	24	14	28	12	35	1	x	026
366	5,9	x	227	99	x	x	x	x	40	x	x	x	
503	8,9	56	254	71	23	16	12	22	17	24	8	x	027
350	6,2	x	212	95	x	x	x	x	43	x	x	x	
226	6,8	23	120	28	5	16	10	5	7	7	5	x	028
166	5,0	x	108	40	x	x	x	x	18	x	x	x	
276	7,5	36	133	47	5	12	8	11	7	17	-	x	029
218	5,9	x	131	62	x	x	x	x	25	x	x	x	
311	7,6	28	148	67	13	10	9	18	4	11	3	x	030
223	5,4	x	133	72	x	x	x	x	18	x	x	x	
494	8,0	58	265	56	11	18	16	19	9	37	5	x	031
351	5,7	x	237	85	x	x	x	x	29	x	x	x	
384	7,0	38	200	58	14	7	9	14	7	33	4	x	032
273	5,0	x	183	70	x	x	x	x	20	x	x	x	
301	7,3	40	150	42	5	13	9	14	4	21	3	x	033
201	4,9	x	126	51	x	x	x	x	24	x	x	x	
353	10,0	44	197	38	11	11	15	17	3	13	4	x	034
254	7,2	x	171	63	x	x	x	x	20	x	x	x	
224	7,5	34	122	26	3	13	4	9	2	11	-	x	035
158	5,3	x	106	38	x	x	x	x	14	x	x	x	
313	8,2	37	141	46	11	12	5	18	8	34	1	x	036
233	6,1	x	138	71	x	x	x	x	24	x	x	x	
177	7,0	20	98	26	1	3	10	6	2	9	2	x	037
131	5,2	x	81	37	x	x	x	x	13	x	x	x	
261	6,7	18	151	36	4	14	7	13	5	11	2	x	038
168	4,3	x	108	39	x	x	x	x	21	x	x	x	
244	6,4	33	137	27	6	5	6	9	3	17	1	x	040
181	4,8	x	104	55	x	x	x	x	22	x	x	x	
155	5,6	13	79	19	2	12	8	8	-	12	2	x	041
112	4,1	x	70	30	x	x	x	x	12	x	x	x	
90	5,0	6	45	17	2	3	1	4	-	11	1	x	042
70	3,9	x	40	22	x	x	x	x	8	x	x	x	
10 530	8,0	1 187	5 483	1 450	302	401	320	438	232	610	107	x	Zus.
7 531	5,7	x	4 748	2 005	x	x	x	x	778	x	x	x	

3. Ergebnisse der Bundestagswahl 2005

Lfd. Nr.	Gemeindegrößenklasse (Gemeinden mit ... Einwohnern zum Stand vom 31.12.2004)		Wahlberechtigte		Wähler	Art der Stimme	Ungültige Stimmen		Gültige Stimmen		Von den gültigen Stimmen entfielen auf							
			Nichtwähler	Wahlbeteiligung in %			Anzahl	%	Anzahl	%	CSU		SPD		GRÜNE		FDP	
											Anzahl	%	Anzahl	%	Anzahl	%	Anzahl	%
<b>Gemeindegrößenklassen</b>																		
001	unter	500	322	271	Z	2	0,7	269	183	68,0	40	14,9	15	5,6	23	8,6		
			51	84,2	E	4	1,5	267	197	73,8	30	11,2	22	8,2	11	4,1		
002	500 bis unter	1 000	81 907	66 981	Z	871	1,3	66 110	39 893	60,3	12 066	18,3	3 329	5,0	5 263	8,0		
			14 926	81,8	E	1 132	1,7	65 849	43 256	65,7	12 479	19,0	2 981	4,5	2 837	4,3		
003	1 000 bis unter	2 000	667 995	537 884	Z	6 959	1,3	530 925	301 015	56,7	111 695	21,0	29 762	5,6	43 719	8,2		
			130 111	80,5	E	9 446	1,8	528 438	329 049	62,3	114 805	21,7	26 074	4,9	23 878	4,5		
004	2 000 bis unter	3 000	696 152	555 694	Z	7 044	1,3	548 650	305 093	55,6	120 712	22,0	31 134	5,7	45 775	8,3		
			140 458	79,8	E	9 369	1,7	546 325	337 547	61,8	123 389	22,6	27 566	5,0	24 288	4,4		
005	3 000 bis unter	5 000	1 218 028	976 895	Z	11 773	1,2	965 122	520 596	53,9	221 410	22,9	59 761	6,2	86 646	9,0		
			241 133	80,2	E	15 814	1,6	961 081	576 639	60,0	228 796	23,8	53 146	5,5	46 400	4,8		
006	5 000 bis unter	10 000	1 684 751	1 331 250	Z	16 555	1,2	1 314 695	694 481	52,8	312 432	23,8	83 662	6,4	121 000	9,2		
			353 501	79,0	E	22 178	1,7	1 309 072	767 690	58,6	328 786	25,1	72 581	5,5	64 822	5,0		
007	10 000 bis unter	20 000	1 615 285	1 257 022	Z	15 084	1,2	1 241 938	606 569	48,8	323 865	26,1	94 728	7,6	122 468	9,9		
			358 263	77,8	E	20 571	1,6	1 236 451	676 718	54,7	348 464	28,2	80 713	6,5	64 201	5,2		
008	20 000 bis unter	50 000	1 052 233	800 490	Z	9 805	1,2	790 685	373 357	47,2	214 645	27,1	62 209	7,9	78 047	9,9		
			251 743	76,1	E	13 303	1,7	787 187	419 713	53,3	225 536	28,7	54 709	6,9	40 384	5,1		
009	50 000 bis unter	100 000	408 048	297 658	Z	3 855	1,3	293 803	131 989	44,9	80 970	27,6	25 981	8,8	29 875	10,2		
			110 390	72,9	E	5 532	1,9	292 126	146 226	50,1	81 936	28,0	27 869	9,5	19 292	6,6		
010	100 000 bis unter	200 000	436 452	322 870	Z	3 902	1,2	318 968	128 493	40,3	98 222	30,8	36 275	11,4	30 029	9,4		
			113 582	74,0	E	4 537	1,4	318 333	148 373	46,6	109 516	34,4	24 968	7,8	14 161	4,4		
011	200 000 bis unter	300 000	182 835	133 940	Z	2 153	1,6	131 787	57 756	43,8	37 559	28,5	14 322	10,9	11 620	8,8		
			48 895	73,3	E	2 392	1,8	131 548	63 798	48,5	37 862	28,8	15 941	12,1	6 416	4,9		
012	300 000 bis unter	500 000	338 386	254 954	Z	3 230	1,3	251 724	94 931	37,7	87 155	34,6	25 437	10,1	20 732	8,2		
			83 432	75,3	E	3 740	1,5	251 214	107 524	42,8	99 922	39,8	15 359	6,1	9 659	3,8		
013	500 000 oder mehr		840 166	645 933	Z	5 303	0,8	640 630	239 953	37,5	185 777	29,0	93 326	14,6	78 620	12,3		
			194 233	76,9	E	7 255	1,1	638 678	273 260	42,8	249 040	39,0	48 047	7,5	37 154	5,8		
	<b>Bayern</b>		9 222 560	7 181 842	Z	86 536	1,2	7 095 306	3 494 309	49,2	1 806 548	25,5	559 941	7,9	673 817	9,5		
			2 040 718	77,9	E	115 273	1,6	7 066 569	3 889 990	55,0	1 960 561	27,7	449 976	6,4	353 503	5,0		

Zusammenfassung

001	unter	2 000	750 224	605 136	Z	7 832	1,3	597 304	341 091	57,1	123 801	20,7	33 106	5,5	49 005	8,2
			145 088	80,7	E	10 582	1,7	594 554	372 502	62,7	127 314	21,4	29 077	4,9	26 726	4,5
002	2 000 bis unter	5 000	1 914 180	1 532 589	Z	18 817	1,2	1 513 772	825 689	54,5	342 122	22,6	90 895	6,0	132 421	8,7
			381 591	80,1	E	25 183	1,6	1 507 406	914 186	60,6	352 185	23,4	80 712	5,4	70 688	4,7
003	5 000 bis unter	20 000	3 300 036	2 588 272	Z	31 639	1,2	2 556 633	1 301 050	50,9	636 297	24,9	178 390	7,0	243 468	9,5
			711 764	78,4	E	42 749	1,7	2 545 523	1 444 408	56,7	677 250	26,6	153 294	6,0	129 023	5,1
004	20 000 bis unter	100 000	1 460 281	1 098 148	Z	13 660	1,2	1 084 488	505 346	46,6	295 615	27,3	88 190	8,1	107 922	10,0
			362 133	75,2	E	18 835	1,7	1 079 313	565 939	52,4	307 472	28,5	82 578	7,7	59 676	5,5
005	100 000 oder mehr		1 797 839	1 357 697	Z	14 588	1,1	1 343 109	521 133	38,8	408 713	30,4	169 360	12,6	141 001	10,5
			440 142	75,5	E	17 924	1,3	1 339 773	592 955	44,3	496 340	37,0	104 315	7,8	67 390	5,0
	<b>Bayern</b>		9 222 560	7 181 842	Z	86 536	1,2	7 095 306	3 494 309	49,2	1 806 548	25,5	559 941	7,9	673 817	9,5
			2 040 718	77,9	E	115 273	1,6	7 066 569	3 889 990	55,0	1 960 561	27,7	449 976	6,4	353 503	5,0

Z = Zweitstimmen. E = Erststimmen.



nach Gemeindegrößenklassen

Von den gültigen Stimmen entfielen auf (geordnet nach der Reihenfolge auf dem Stimmzettel)													Lfd. Nr.
Sonstige		davon											
		REP	Die Linke.	NPD	PBC	BP	DIE FRAUEN	GRAUE	BüSo	FAMILIE	MLPD	Übrige	
Anzahl	%	Anzahl											
15	16	17	18	19	20	21	22	23	24	25	26	27	

Gemeindegrößenklassen

8	3,0	-	3	1	-	1	-	2	-	1	-	x	001
7	2,6	x	2	1	x	x	x	x	x	x	x	x	4
5 559	8,4	961	1 936	1 109	205	439	185	166	57	466	35	x	002
4 296	6,5	163	1 668	1 458	170	153	x	x	59	7	x	618	
44 734	8,4	7 151	16 119	8 581	1 625	3 731	1 521	1 197	436	4 161	212	x	003
34 632	6,6	1 068	13 320	11 058	1 084	1 418	x	x	342	320	x	6 022	
45 936	8,4	7 523	16 924	8 517	1 605	3 571	1 462	1 442	490	4 179	223	x	004
33 535	6,1	1 768	13 914	10 986	1 101	1 751	x	x	615	338	x	3 062	
76 709	7,9	11 559	30 256	14 140	2 485	5 697	2 449	2 481	617	6 639	386	x	005
56 100	5,8	1 809	25 535	18 580	1 281	2 144	x	x	621	697	x	5 433	
103 120	7,8	15 265	41 550	18 652	3 028	6 966	3 332	3 707	892	9 169	559	x	006
75 193	5,7	2 149	33 976	25 066	2 288	2 762	x	x	937	852	x	7 163	
94 308	7,6	11 982	40 669	16 552	2 827	6 031	3 033	4 096	901	7 649	568	x	007
66 355	5,4	2 348	34 370	22 364	1 851	1 838	x	x	848	592	x	2 144	
62 427	7,9	6 687	28 731	10 730	2 304	3 459	2 001	2 795	492	4 924	304	x	008
46 845	6,0	x	24 758	14 350	903	2 367	x	x	254	157	x	4 056	
24 988	8,5	3 998	12 131	3 338	670	935	720	1 091	255	1 550	300	x	009
16 803	5,8	944	10 009	5 251	289	x	x	x	82	x	x	228	
25 949	8,1	3 080	13 310	3 454	834	1 047	681	1 065	229	2 064	185	x	010
21 315	6,7	1 736	11 577	4 204	728	871	x	x	320	1 879	x	x	
10 530	8,0	1 187	5 483	1 450	302	401	320	438	232	610	107	x	011
7 531	5,7	x	4 748	2 005	x	x	x	x	778	x	x	x	
23 469	9,3	1 562	12 819	4 032	883	929	570	1 137	146	1 112	279	x	012
18 750	7,5	x	10 329	4 924	1 252	2 027	x	x	x	x	218	x	
42 954	6,7	2 664	24 770	4 640	714	2 336	1 151	2 763	754	2 872	290	x	013
31 177	4,9	x	17 659	5 812	x	716	x	x	2 171	4 445	x	374	
560 691	7,9	73 619	244 701	95 196	17 482	35 543	17 425	22 380	5 501	45 396	3 448	x	Bay.
412 539	5,8	11 985	201 865	126 059	10 947	16 047	x	x	7 027	9 287	218	29 104	

Zusammenfassung

50 301	8,4	8 112	18 058	9 691	1 830	4 171	1 706	1 365	493	4 628	247	x	001
38 935	6,5	1 231	14 990	12 517	1 254	1 571	x	x	401	327	x	6 644	
122 645	8,1	19 082	47 180	22 657	4 090	9 268	3 911	3 923	1 107	10 818	609	x	002
89 635	5,9	3 577	39 449	29 566	2 382	3 895	x	x	1 236	1 035	x	8 495	
197 428	7,7	27 247	82 219	35 204	5 855	12 997	6 365	7 803	1 793	16 818	1 127	x	003
141 548	5,6	4 497	68 346	47 430	4 139	4 600	x	x	1 785	1 444	x	9 307	
87 415	8,1	10 685	40 862	14 068	2 974	4 394	2 721	3 886	747	6 474	604	x	004
63 648	5,9	944	34 767	19 601	1 192	2 367	x	x	336	157	x	4 284	
102 902	7,7	8 493	56 382	13 576	2 733	4 713	2 722	5 403	1 361	6 658	861	x	005
78 773	5,9	1 736	44 313	16 945	1 980	3 614	x	x	3 269	6 324	218	374	
560 691	7,9	73 619	244 701	95 196	17 482	35 543	17 425	22 380	5 501	45 396	3 448	x	Bay.
412 539	5,8	11 985	201 865	126 059	10 947	16 047	x	x	7 027	9 287	218	29 104	



# Schaubilder


1. Zweitstimmenanteile der Parteien in den Regierungsbezirken Bayerns
2. Veränderung der Zweitstimmenanteile der Parteien in den Regierungsbezirken Bayerns gegenüber der Bundestagswahl 2002
3. Wahlbeteiligung in den kreisfreien Städten und Landkreisen Bayerns
4. Veränderung der Wahlbeteiligung in den kreisfreien Städten und Landkreisen Bayerns gegenüber der Bundestagswahl 2002
5. CSU: Zweitstimmenanteile in den kreisfreien Städten und Landkreisen Bayerns
6. CSU: Veränderung der Zweitstimmenanteile in den kreisfreien Städten und Landkreisen Bayerns gegenüber der Bundestagswahl 2002
7. SPD: Zweitstimmenanteile in den kreisfreien Städten und Landkreisen Bayerns
8. SPD: Veränderung der Zweitstimmenanteile in den kreisfreien Städten und Landkreisen Bayerns gegenüber der Bundestagswahl 2002
9. GRÜNE: Zweitstimmenanteile in den kreisfreien Städten und Landkreisen Bayerns
10. GRÜNE: Veränderung der Zweitstimmenanteile in den kreisfreien Städten und Landkreisen Bayerns gegenüber der Bundestagswahl 2002
11. FDP: Zweitstimmenanteile in den kreisfreien Städten und Landkreisen Bayerns
12. FDP: Veränderung der Zweitstimmenanteile in den kreisfreien Städten und Landkreisen Bayerns gegenüber der Bundestagswahl 2002
13. Die Linke.: Zweitstimmenanteile in den kreisfreien Städten und Landkreisen Bayerns
14. Die Linke.: Veränderung der Zweitstimmenanteile in den kreisfreien Städten und Landkreisen Bayerns gegenüber der Bundestagswahl 2002
15. Differenz zwischen CSU- und SPD-Zweitstimmenanteil bei der Bundestagswahl 2005 in den kreisfreien Städten und Landkreisen Bayerns
16. Differenz zwischen CSU- und SPD-Zweitstimmenanteil bei der Bundestagswahl 2002 in den kreisfreien Städten und Landkreisen Bayerns
17. Zweitstimmenanteile der nicht im Bundestag vertretenen Parteien in den kreisfreien Städten und Landkreisen Bayerns
18. Wahlbeteiligung in den Gemeinden Oberbayerns
19. Wahlbeteiligung in den Gemeinden Niederbayerns
20. Wahlbeteiligung in den Gemeinden der Oberpfalz
21. Wahlbeteiligung in den Gemeinden Oberfrankens
22. Wahlbeteiligung in den Gemeinden Mittelfrankens
23. Wahlbeteiligung in den Gemeinden Unterfrankens
24. Wahlbeteiligung in den Gemeinden Schwabens
25. Zweitstimmenanteile der jeweils stärksten Partei in den Gemeinden Oberbayerns
26. Zweitstimmenanteile der jeweils stärksten Partei in den Gemeinden Niederbayerns
27. Zweitstimmenanteile der jeweils stärksten Partei in den Gemeinden der Oberpfalz
28. Zweitstimmenanteile der jeweils stärksten Partei in den Gemeinden Oberfrankens
29. Zweitstimmenanteile der jeweils stärksten Partei in den Gemeinden Mittelfrankens
30. Zweitstimmenanteile der jeweils stärksten Partei in den Gemeinden Unterfrankens
31. Zweitstimmenanteile der jeweils stärksten Partei in den Gemeinden Schwabens

## Farblegende

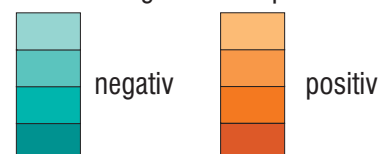
### Parteien

	CDU/CSU
	SPD
	GRÜNE
	FDP
	Die Linke.
	Sonstige

### Wahlbeteiligung in Prozent

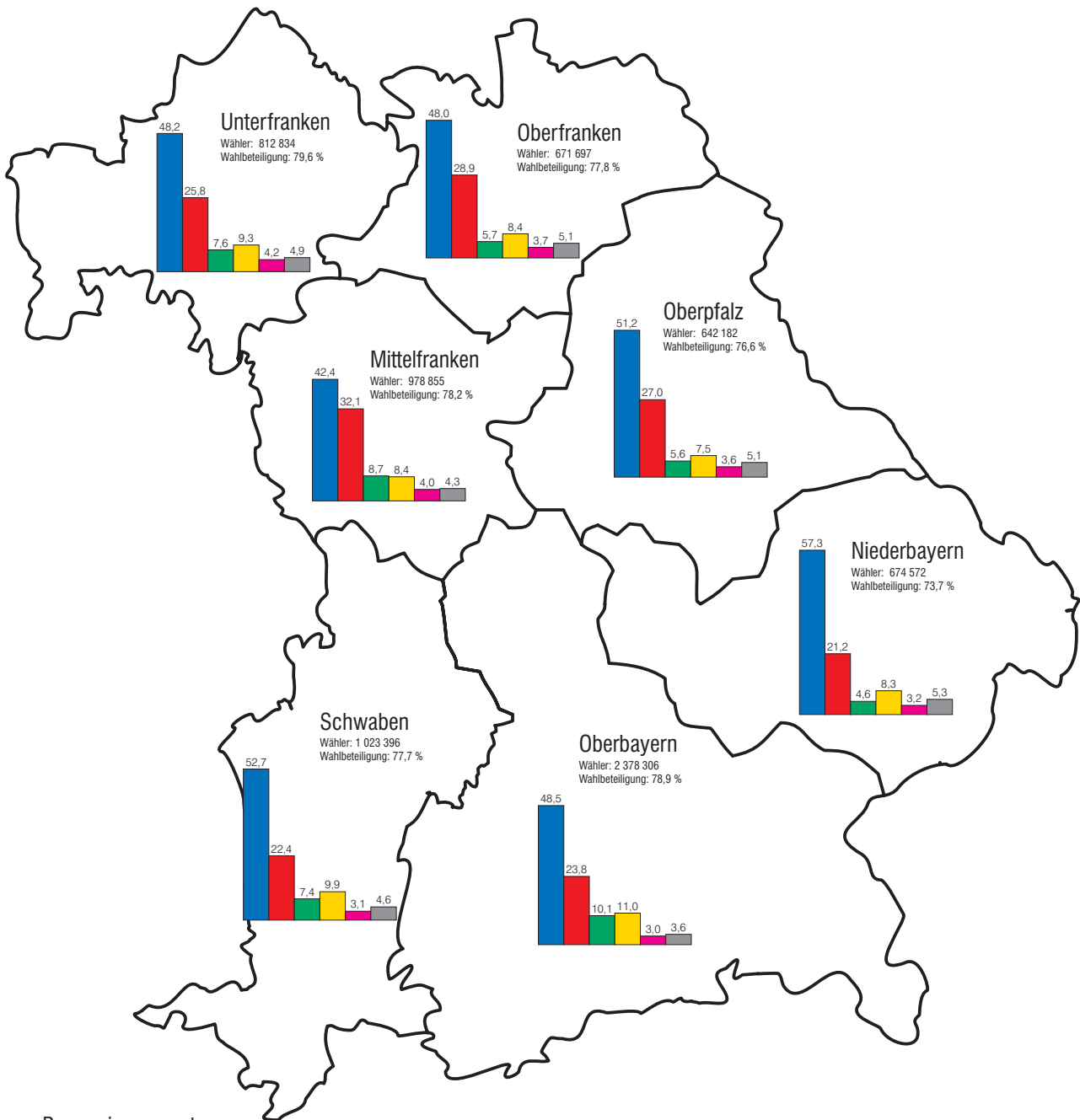


### Veränderung in Prozentpunkten\*

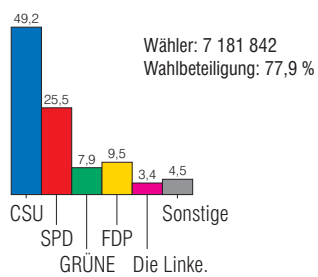


\* Prozentpunkte werden aus den ungerundeten Anteilswerten der beiden in den Vergleich eingehenden Zeitpunkte errechnet und dann jeweils mit einer gerundeten Nachkommastelle ausgewiesen. Diese Veränderung in Prozentpunkten kann daher von der Differenz zwischen den ausgewiesenen (und auf der ersten Nachkommastelle gerundeten) Anteilswerten in Prozent (Prozentanteile) abweichen.

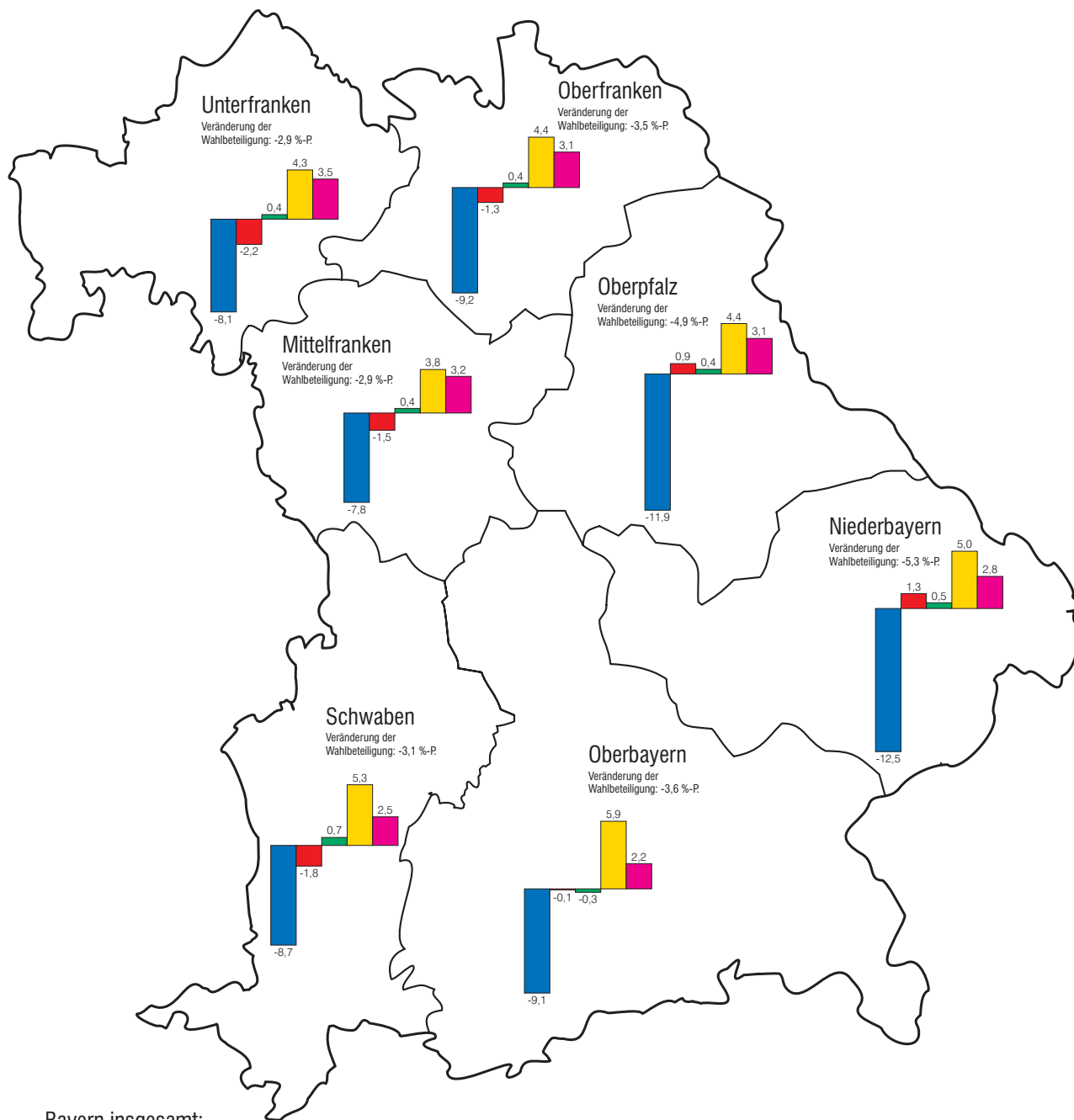
# 1. Zweitstimmenanteile der Parteien in den Regierungsbezirken Bayerns in Prozent



Bayern insgesamt:  
Zweitstimmenanteile der Parteien in Prozent

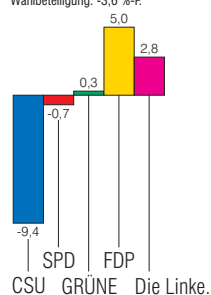


## 2. Veränderung der Zweitstimmenanteile der Parteien in den Regierungsbezirken Bayerns gegenüber der Bundestagswahl 2002 in Prozentpunkten

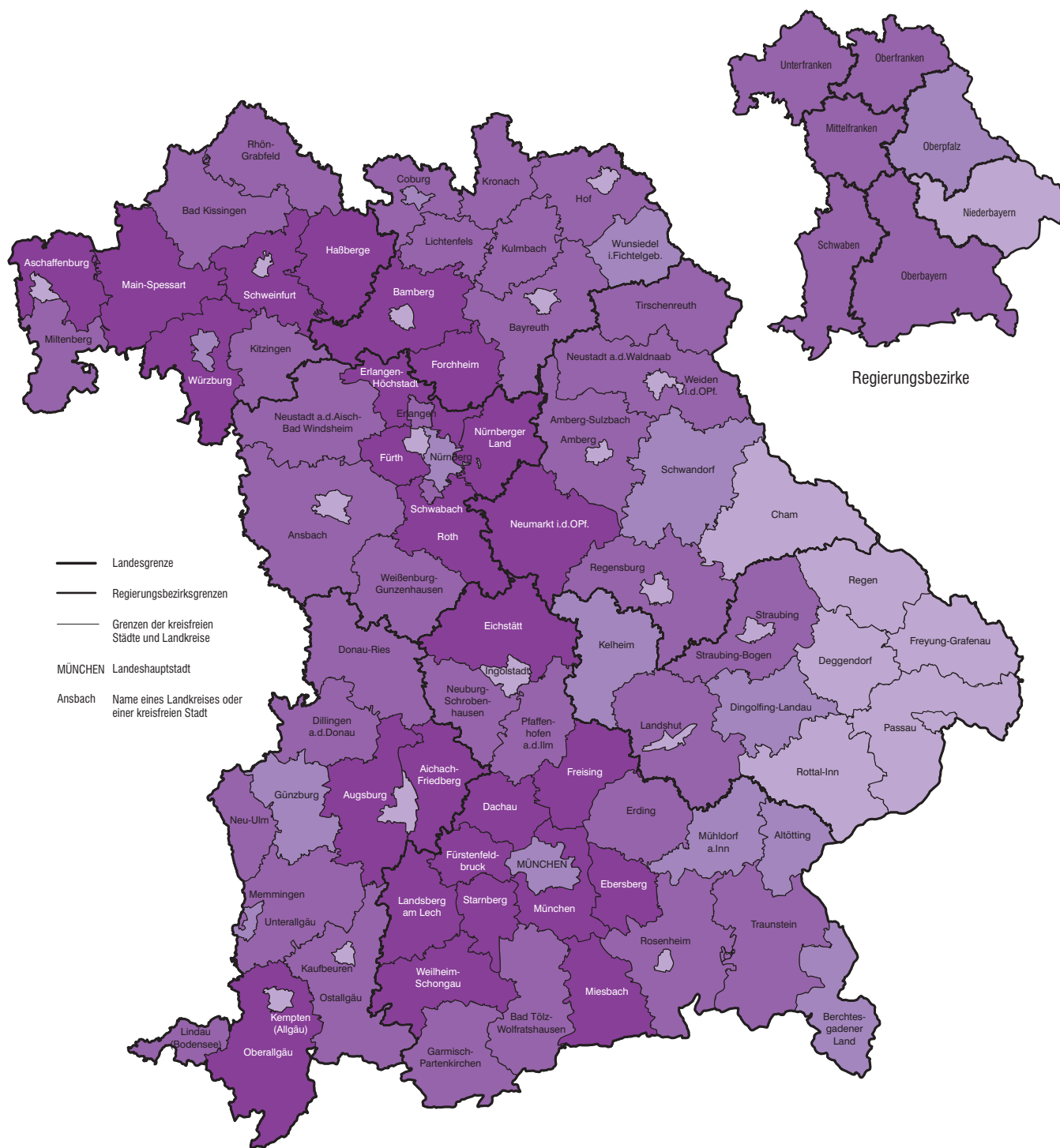


### Bayern insgesamt:

Veränderung der Wahlbeteiligung: -3,6 %-P.



### 3. Wahlbeteiligung in den kreisfreien Städten und Landkreisen Bayerns in Prozent



- Landesgrenze
- Regierungsbezirksgrenzen
- Grenzen der kreisfreien Städte und Landkreise
- MÜNCHEN Landeshauptstadt
- Ansbach Name eines Landkreises oder einer kreisfreien Stadt

#### Wahlbeteiligung in Prozent

	bis unter	74,0
	74,0 bis unter	77,0
	77,0 bis unter	80,0
	80,0 oder mehr	

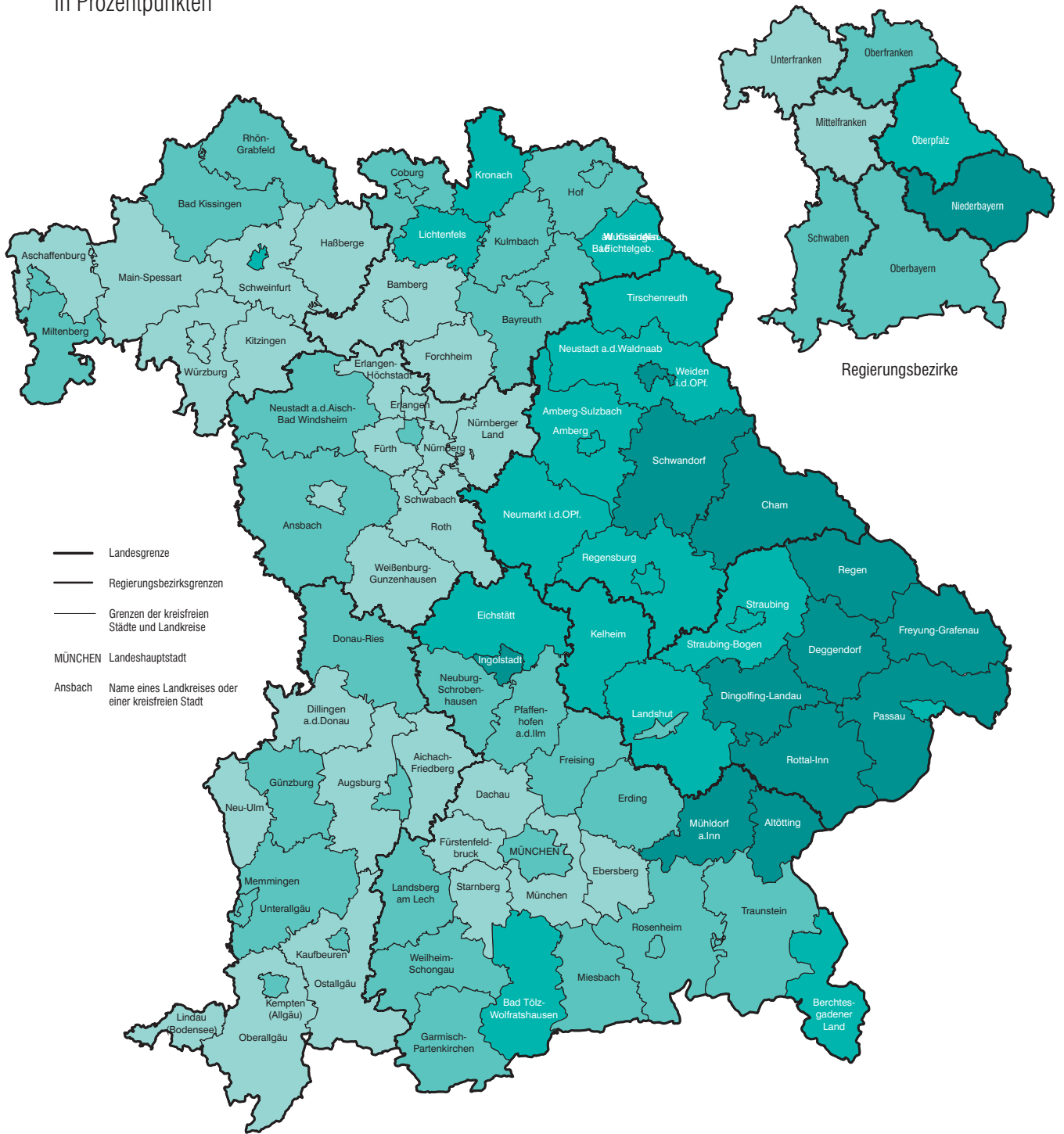
#### Häufigkeit

24
13
34
25

Minimum: Krfr. St Straubing 68,7 %  
 Maximum: Lkr Starnberg 84,3 %  
 Bayern: 77,9 %

## 4. Veränderung der Wahlbeteiligung in den kreisfreien Städten und Landkreisen Bayerns gegenüber der Bundestagswahl 2002

in Prozentpunkten



- Landesgrenze
- Regierungsbezirksgrenzen
- Grenzen der kreisfreien Städte und Landkreise
- ★ MÜNCHEN Landeshauptstadt
- Ansbach Name eines Landkreises oder einer kreisfreien Stadt

Veränderung in Prozentpunkten

	bis unter -5,0
	-5,0 bis unter -4,0
	-4,0 bis unter -3,0
	-3,0 oder mehr

Häufigkeit

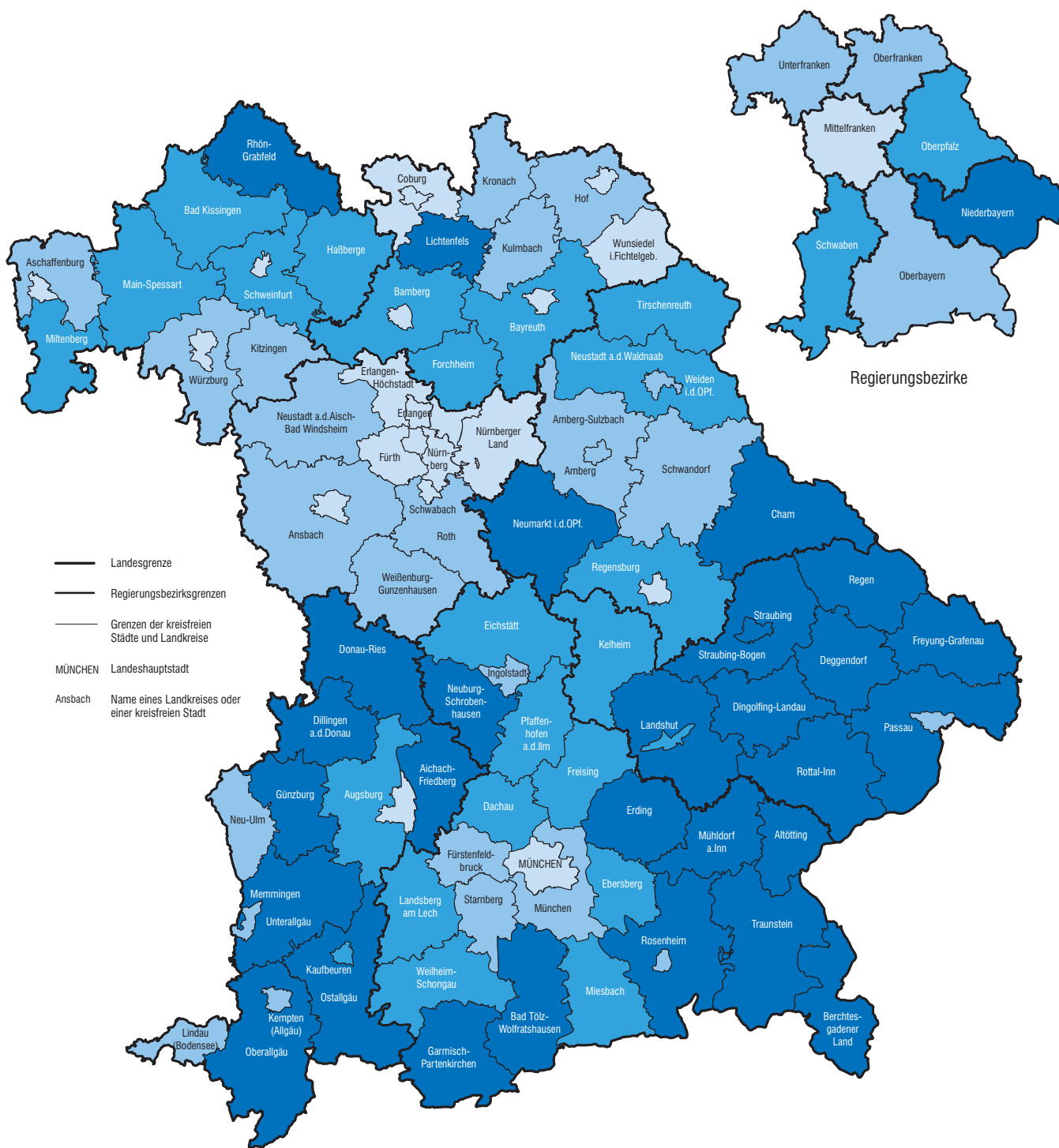
12
19
34
31

Minimum: Lkr Freyung-Grafenau -6,8 %-P.

Maximum: Lkr Aschaffenburg -2,2 %-P.

Bayern: -3,6 %-P.

## 5. CSU: Zweitstimmenanteile in den kreisfreien Städten und Landkreisen Bayerns in Prozent



- Landesgrenze
- Regierungsbezirksgrenzen
- Grenzen der kreisfreien Städte und Landkreise
- MÜNCHEN Landeshauptstadt
- Ansbach Name eines Landkreises oder einer kreisfreien Stadt

### Zweitstimmenanteile in Prozent

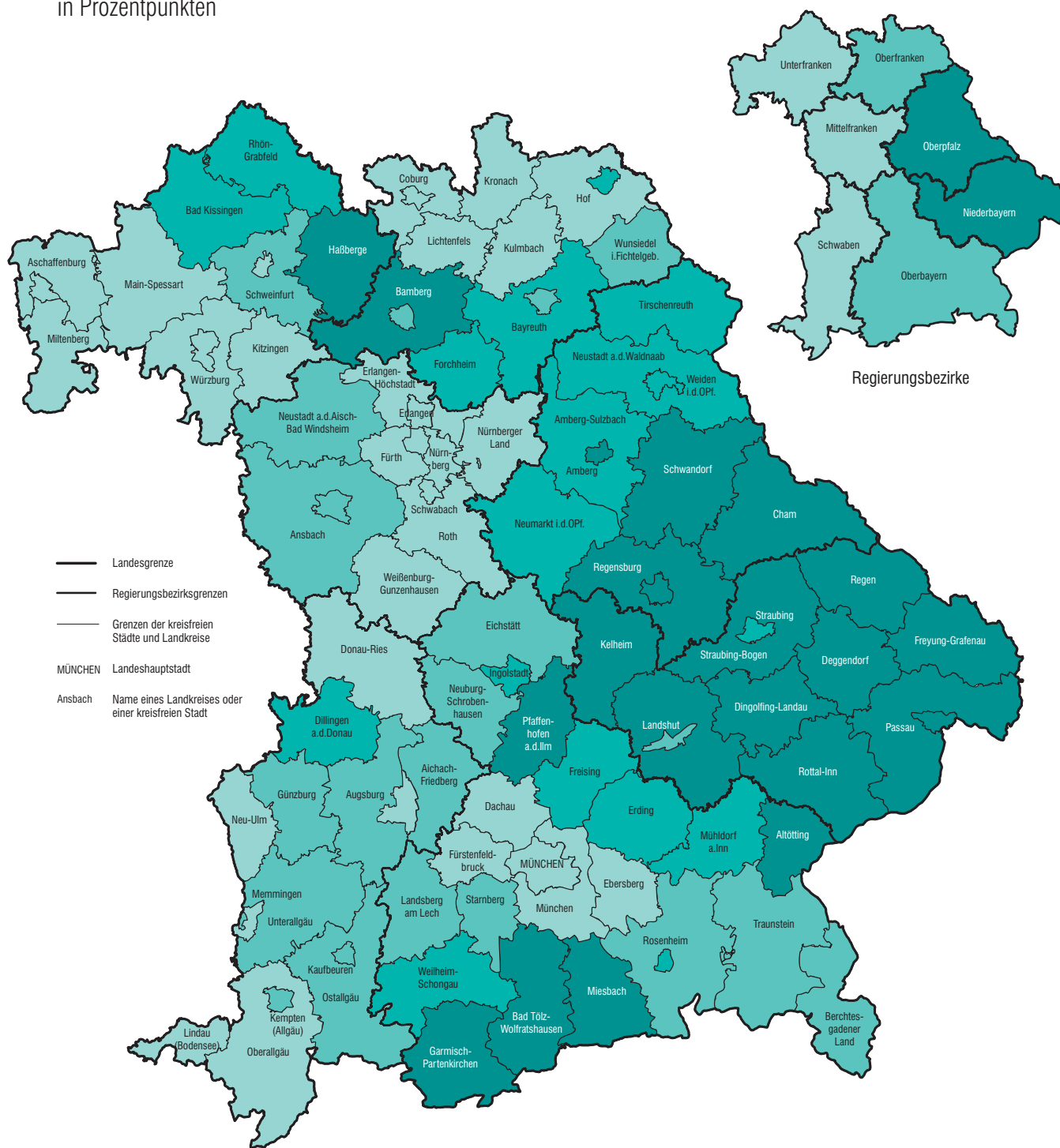
	bis unter	45,0
	45,0 bis unter	50,0
	50,0 bis unter	55,0
	55,0 oder mehr	

### Häufigkeit

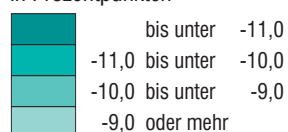
20	Minimum: Krfr. St Fürth	36,4 %
24	Maximum: Lkr Straubing-Bogen	62,8 %
23	Bayern:	49,2 %
29		



## 6. CSU: Veränderung der Zweitstimmenanteile in den kreisfreien Städten und Landkreisen Bayerns gegenüber der Bundestagswahl 2002 in Prozentpunkten



Veränderung in Prozentpunkten

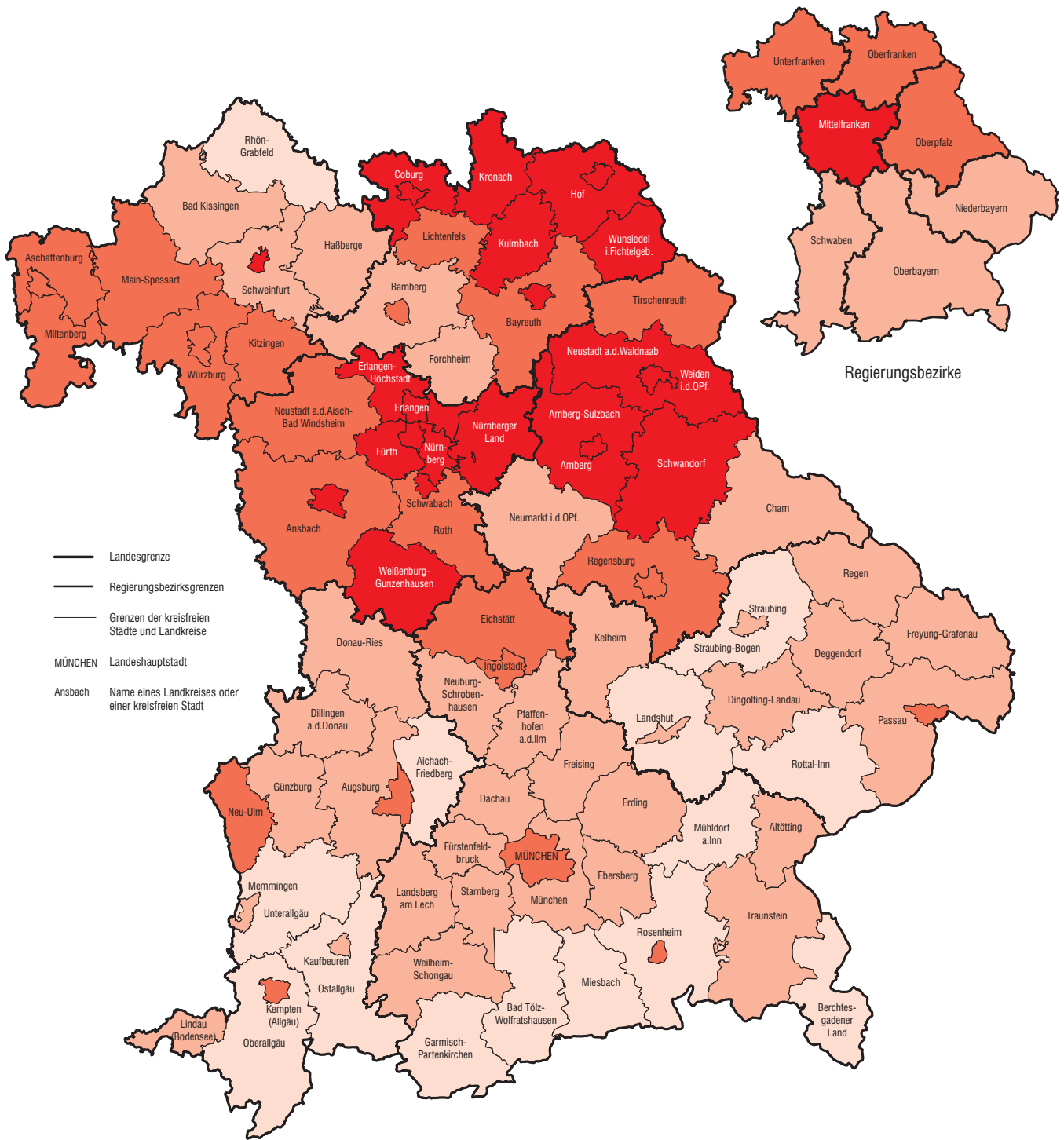


Häufigkeit

22  
18  
22  
34

Minimum: Lkr Regen -14,8 %-P.  
Maximum: Krfr. St Erlangen -5,6 %-P.  
Bayern: -9,4 %-P.

## 7. SPD: Zweitstimmenanteile in den kreisfreien Städten und Landkreisen Bayerns in Prozent



- Landesgrenze
- Regierungsbezirksgrenzen
- Grenzen der kreisfreien Städte und Landkreise
- MÜNCHEN Landeshauptstadt
- Ansbach Name eines Landkreises oder einer kreisfreien Stadt

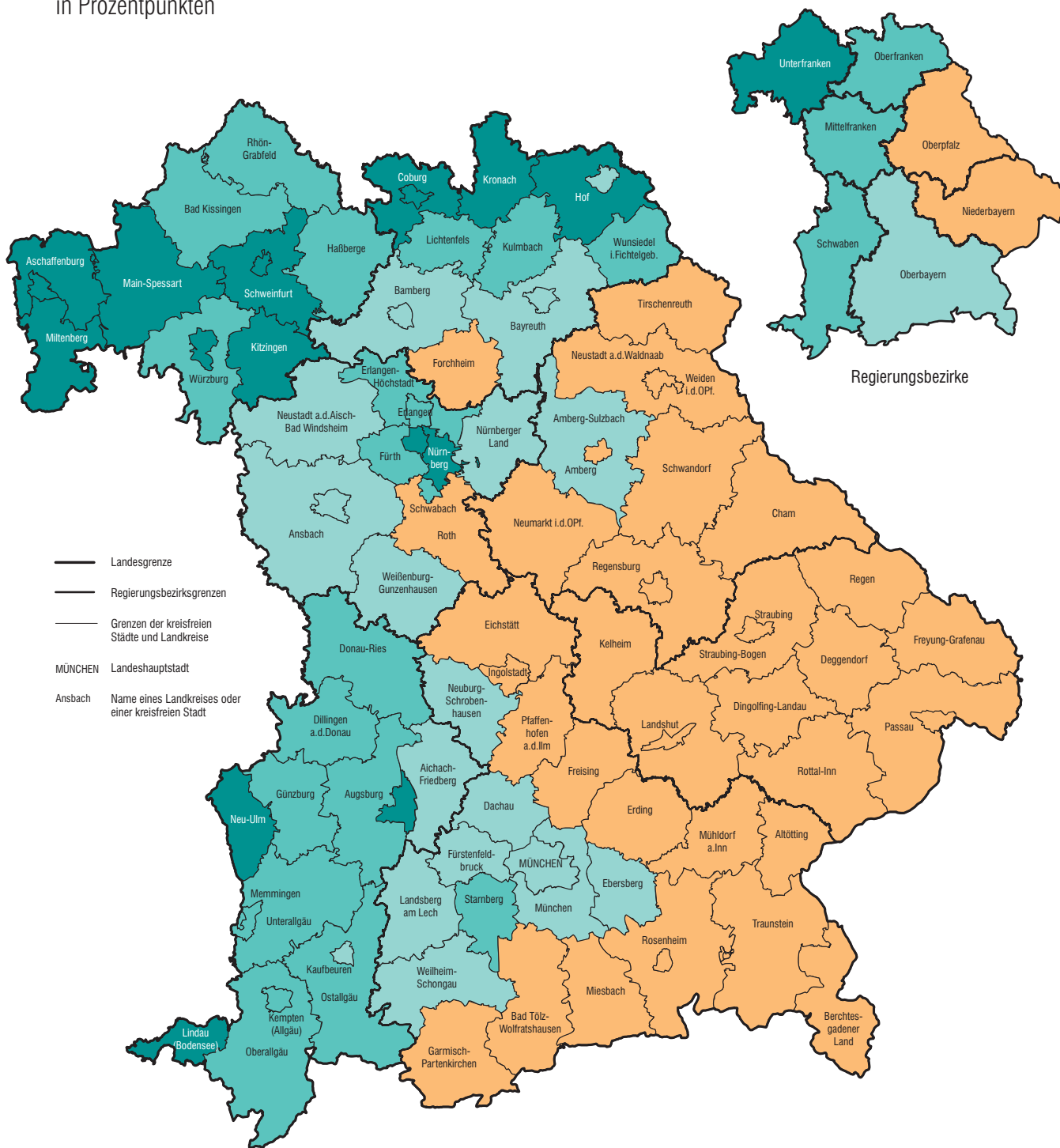
### Zweitstimmenanteile in Prozent

	bis unter	20,0
	20,0 bis unter	25,0
	25,0 bis unter	30,0
	30,0 oder mehr	

### Häufigkeit

14	Minimum: Lkr Garmisch-Partenkirchen	15,7 %
35	Maximum: Krfr. St Fürth	35,8 %
24	Bayern:	25,5 %

## 8. SPD: Veränderung der Zweitstimmenanteile in den kreisfreien Städten und Landkreisen Bayerns gegenüber der Bundestagswahl 2002 in Prozentpunkten



- Landesgrenze
- Regierungsbezirksgrenzen
- Grenzen der kreisfreien Städte und Landkreise
- MÜNCHEN Landeshauptstadt
- Ansbach Name eines Landkreises oder einer kreisfreien Stadt

### Veränderung in Prozentpunkten

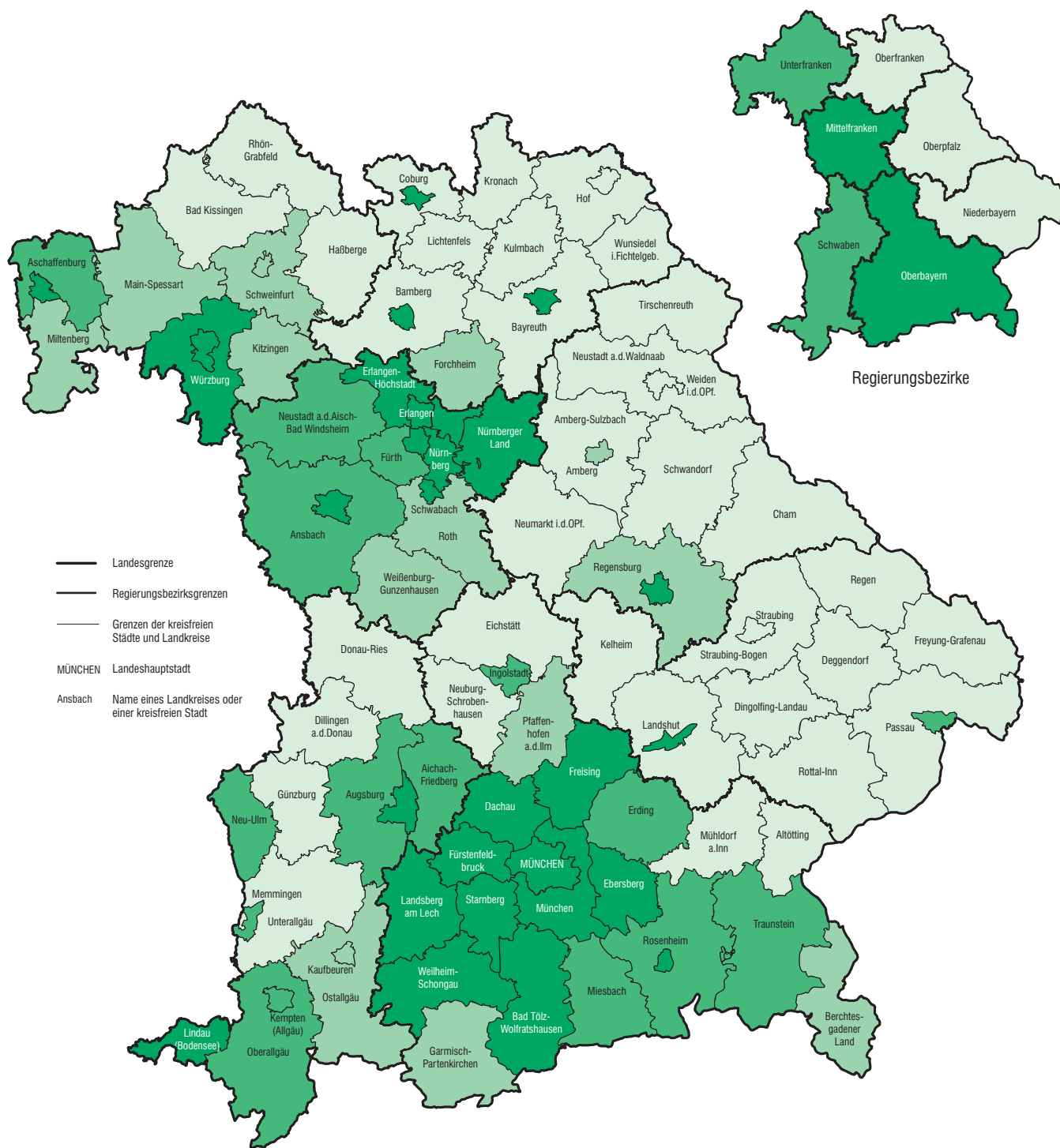
	bis unter -2,0
	-2,0 bis unter -1,0
	-1,0 bis unter 0,0
	0,0 oder mehr

### Häufigkeit


17
21
21
37

Minimum: Krfr. St Coburg -3,3 %-P.  
 Maximum: Lkr Rottal-Inn 2,1 %-P.  
 Bayern: -0,7 %-P.

## 9. GRÜNE: Zweitstimmenanteile in den kreisfreien Städten und Landkreisen Bayerns in Prozent



Zweitstimmenanteile in Prozent

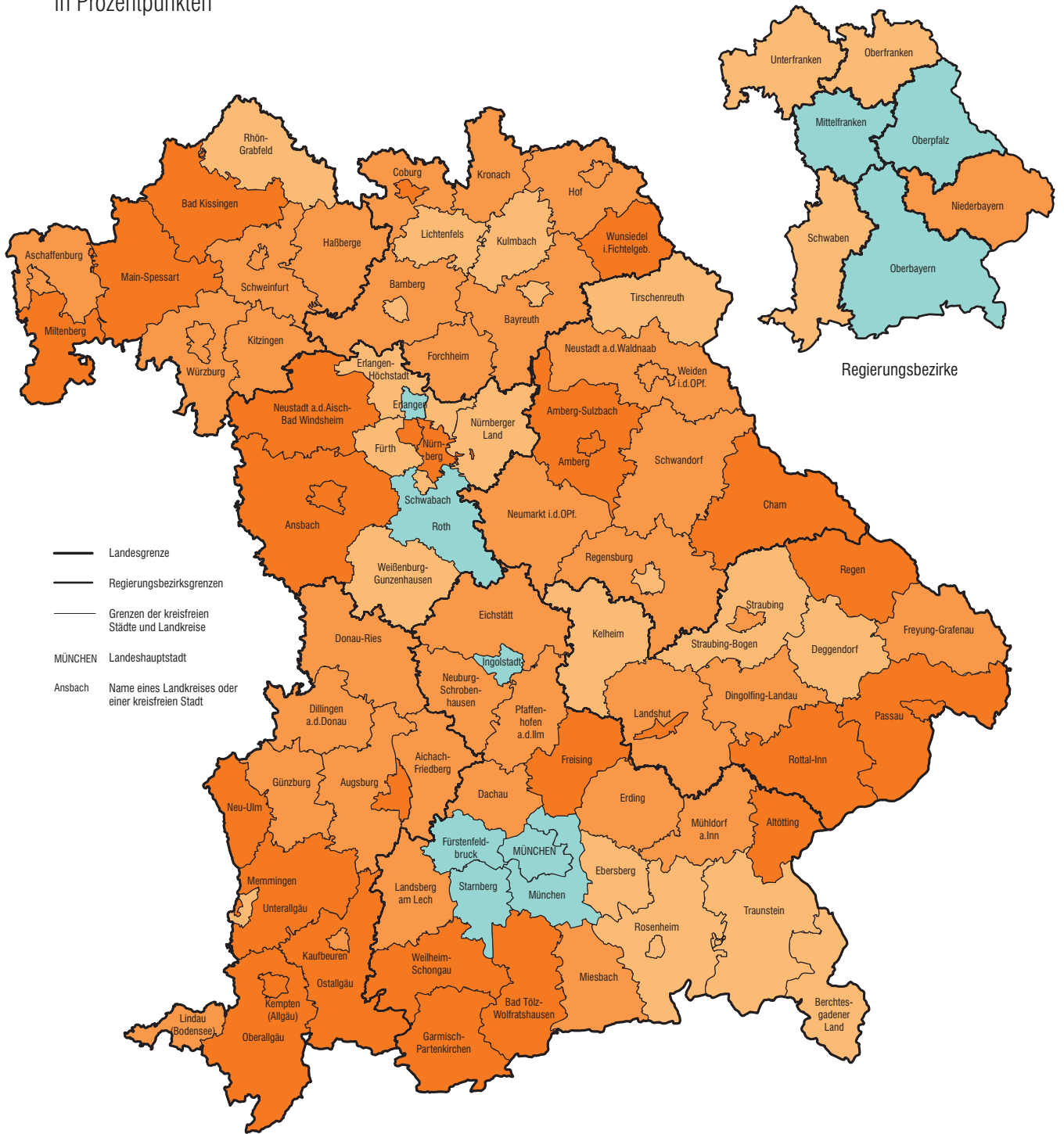


Häufigkeit

37  
15  
16  
28

Minimum: Lkr Straubing-Bogen 3,0 %  
Maximum: Krfr. St München 14,6 %  
Bayern: 7,9 %

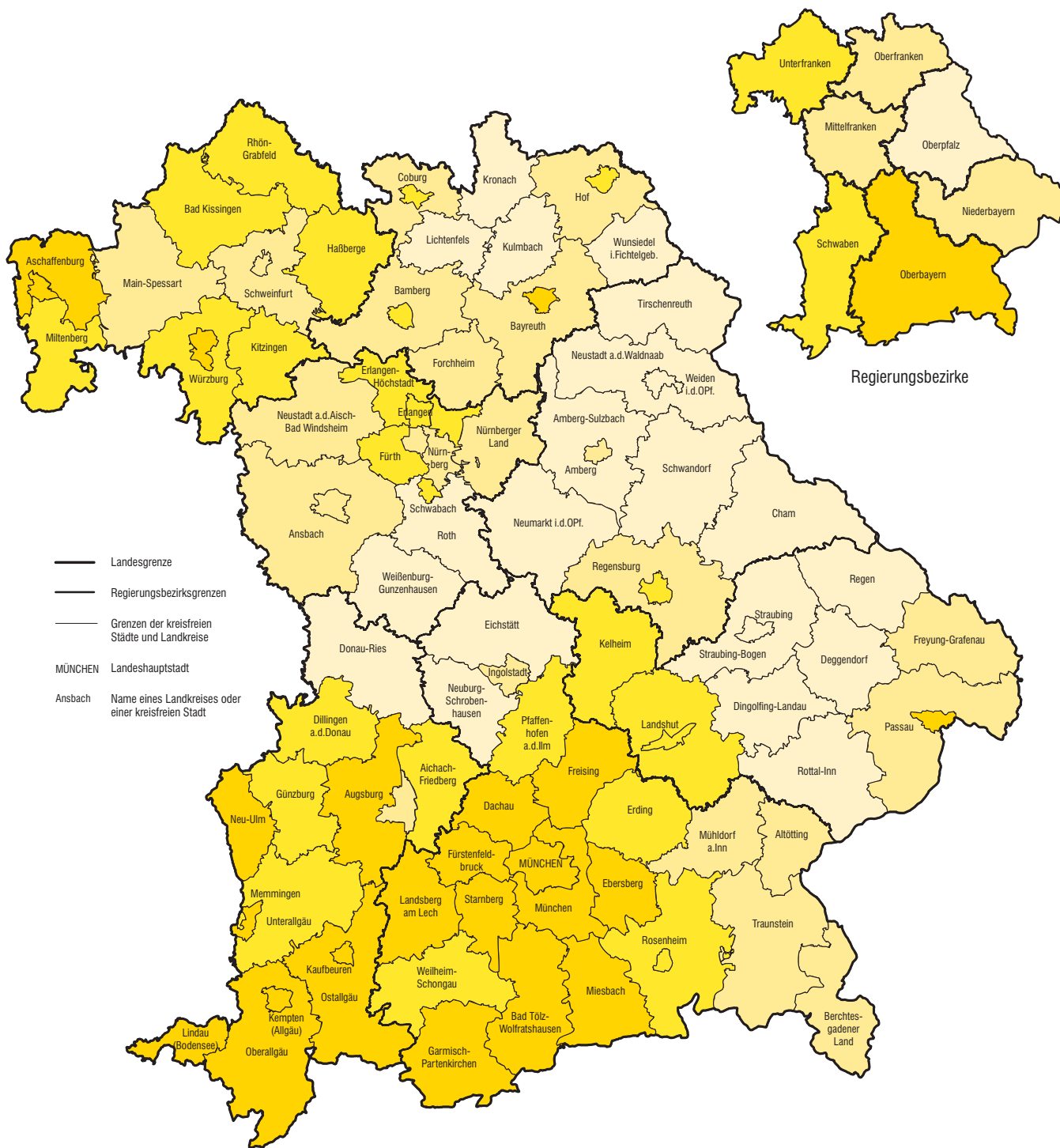
# 10. GRÜNE: Veränderung der Zweitstimmenanteile in den kreisfreien Städten und Landkreisen Bayerns gegenüber der Bundestagswahl 2002 in Prozentpunkten



Veränderung in Prozentpunkten		Häufigkeit
	bis unter 0,0	7
	0,0 bis unter 0,3	21
	0,3 bis unter 0,6	39
	0,6 oder mehr	29

Minimum: Krfr. St München -1,5 %-P.  
 Maximum: Krfr. St Augsburg 1,7 %-P.  
 Bayern: 0,3 %-P.

# 11. FDP: Zweitstimmenanteile in den kreisfreien Städten und Landkreisen Bayerns in Prozent



- Landesgrenze
- Regierungsbezirksgrenzen
- Grenzen der kreisfreien Städte und Landkreise
- MÜNCHEN Landeshauptstadt
- Ansbach Name eines Landkreises oder einer kreisfreien Stadt

### Zweitstimmenanteile in Prozent

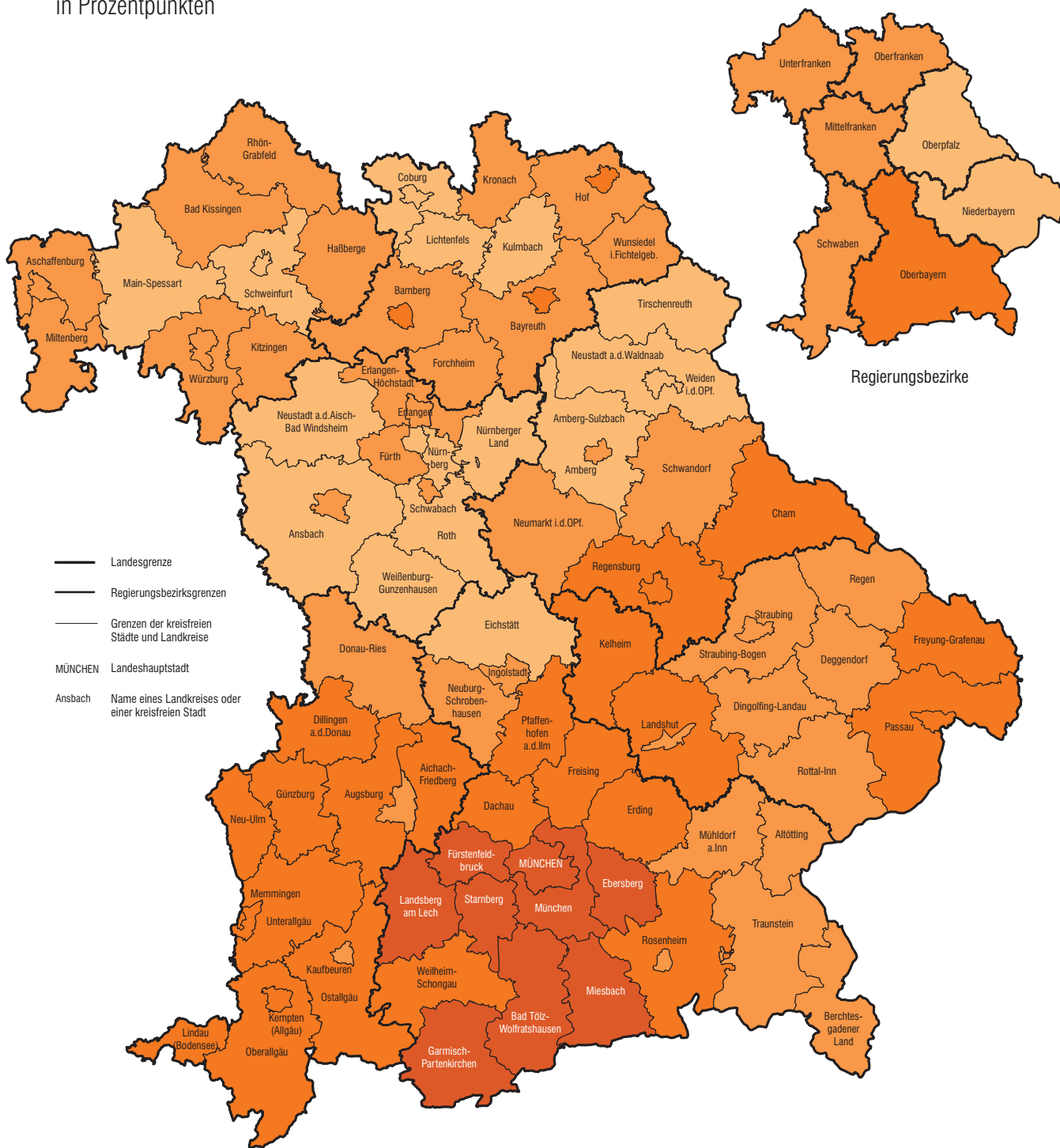
	bis unter	8,0
	8,0 bis unter	9,0
	9,0 bis unter	10,0
	10,0 oder mehr	

### Häufigkeit

22	Minimum: Lkr Neustadt a.d. Waldnaab	6,2 %
24	Maximum: Lkr Starnberg	15,8 %
26	Bayern:	9,5 %
24		

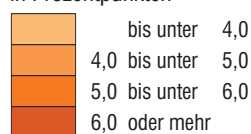


## 12. FDP: Veränderung der Zweitstimmenanteile in den kreisfreien Städten und Landkreisen Bayerns gegenüber der Bundestagswahl 2002 in Prozentpunkten



- Landesgrenze
- Regierungsgrenzen
- Grenzen der kreisfreien Städte und Landkreise
- MÜNCHEN Landeshauptstadt
- Ansbach Name eines Landkreises oder einer kreisfreien Stadt

Veränderung in Prozentpunkten

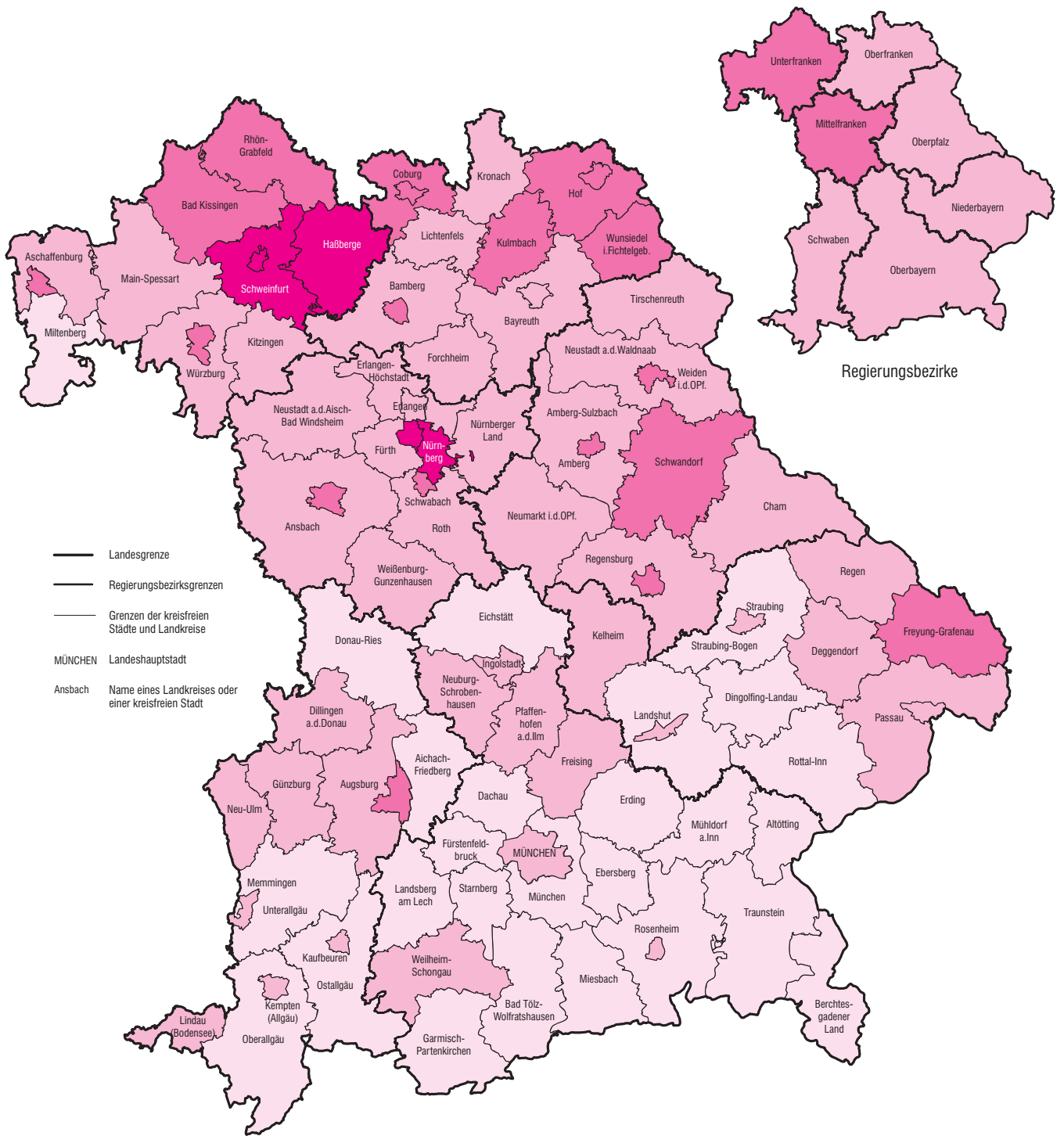


Häufigkeit

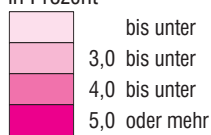
19  
40  
28  
9

Minimum: Krfr. St Schweinfurt 3,1 %-P.  
Maximum: Lkr Starnberg 8,3 %-P.  
Bayern: 5,0 %-P.

### 13. Die Linke.: Zweitstimmenanteile in den kreisfreien Städten und Landkreisen Bayerns in Prozent



Zweitstimmenanteile in Prozent



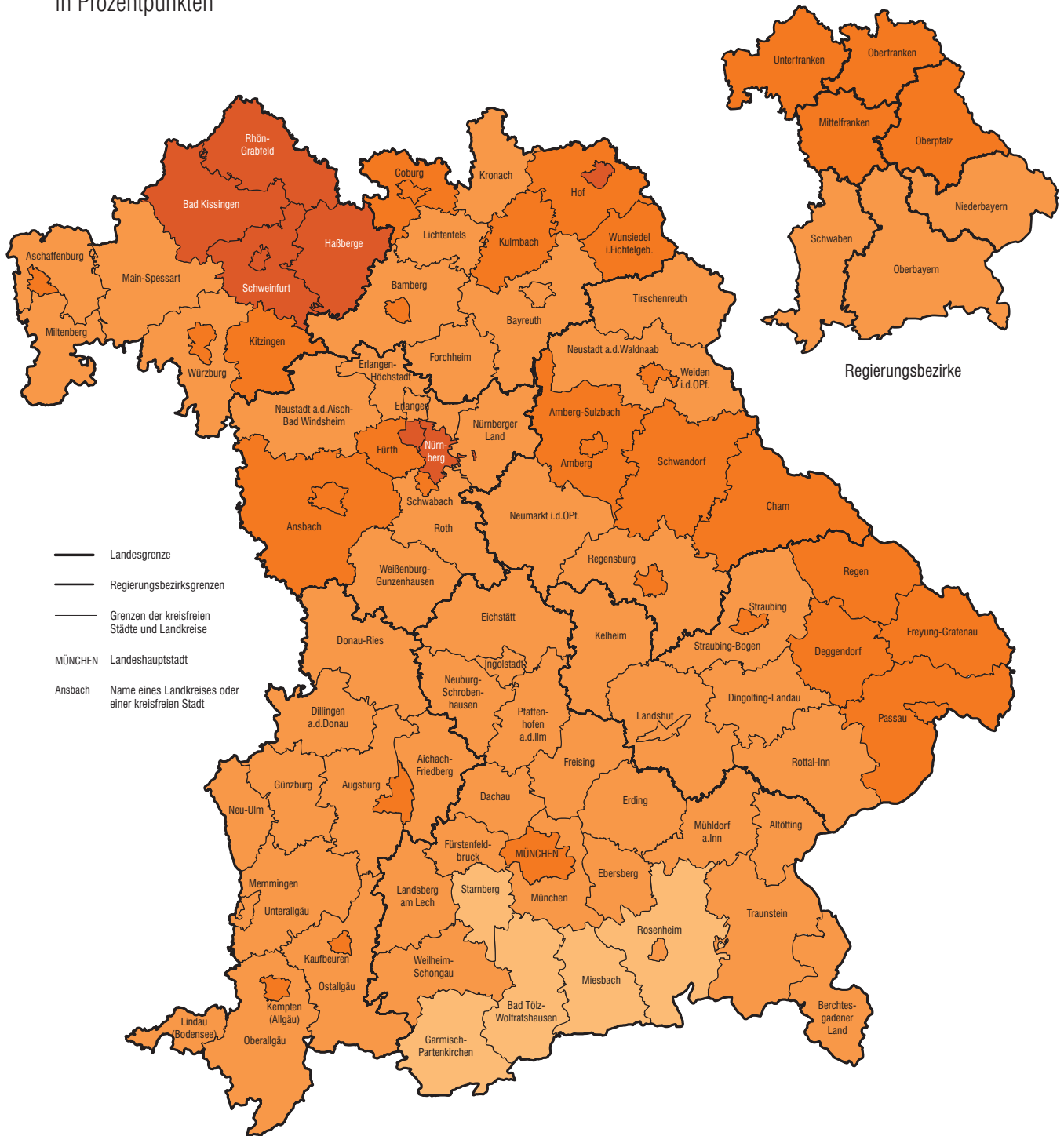
Häufigkeit

26  
46  
19  
5

Minimum: Lkr Starnberg 2,1 %  
 Maximum: Krfr. St Schweinfurt 7,5 %  
 Bayern: 3,4 %




# 14. Die Linke.\*: Veränderung der Zweitstimmenanteile in den kreisfreien Städten und Landkreisen Bayerns gegenüber der Bundestagswahl 2002 in Prozentpunkten



— Landesgrenze  
 — Regierungsbezirksgrenzen  
 — Grenzen der kreisfreien Städte und Landkreise  
 MÜNCHEN Landeshauptstadt  
 Ansbach Name eines Landkreises oder einer kreisfreien Stadt

### Veränderung in Prozentpunkten



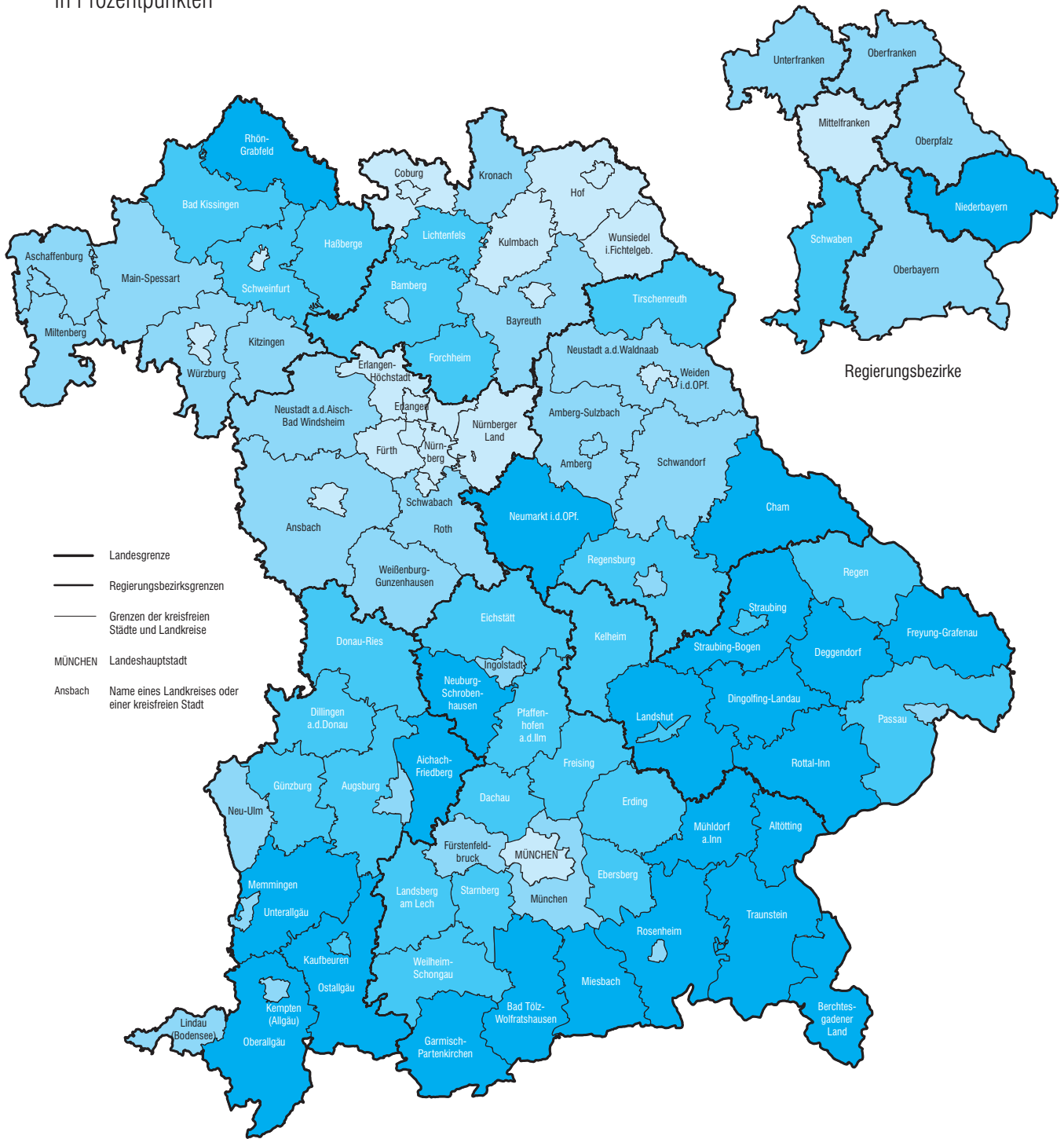
### Häufigkeit

5
54
29
8

Minimum: Lkr Starnberg 1,6 %-P.  
 Maximum: Krfr. St Schweinfurt 6,6 %-P.  
 Bayern: 2,8 %-P.

\* Die Linke.PDS, 2002 nur PDS

# 15. Differenz zwischen CSU- und SPD- Zweitstimmenanteil bei der Bundestagswahl 2005 in den kreisfreien Städten und Landkreisen Bayerns in Prozentpunkten



**CSU-Vorsprung in Prozentpunkten**

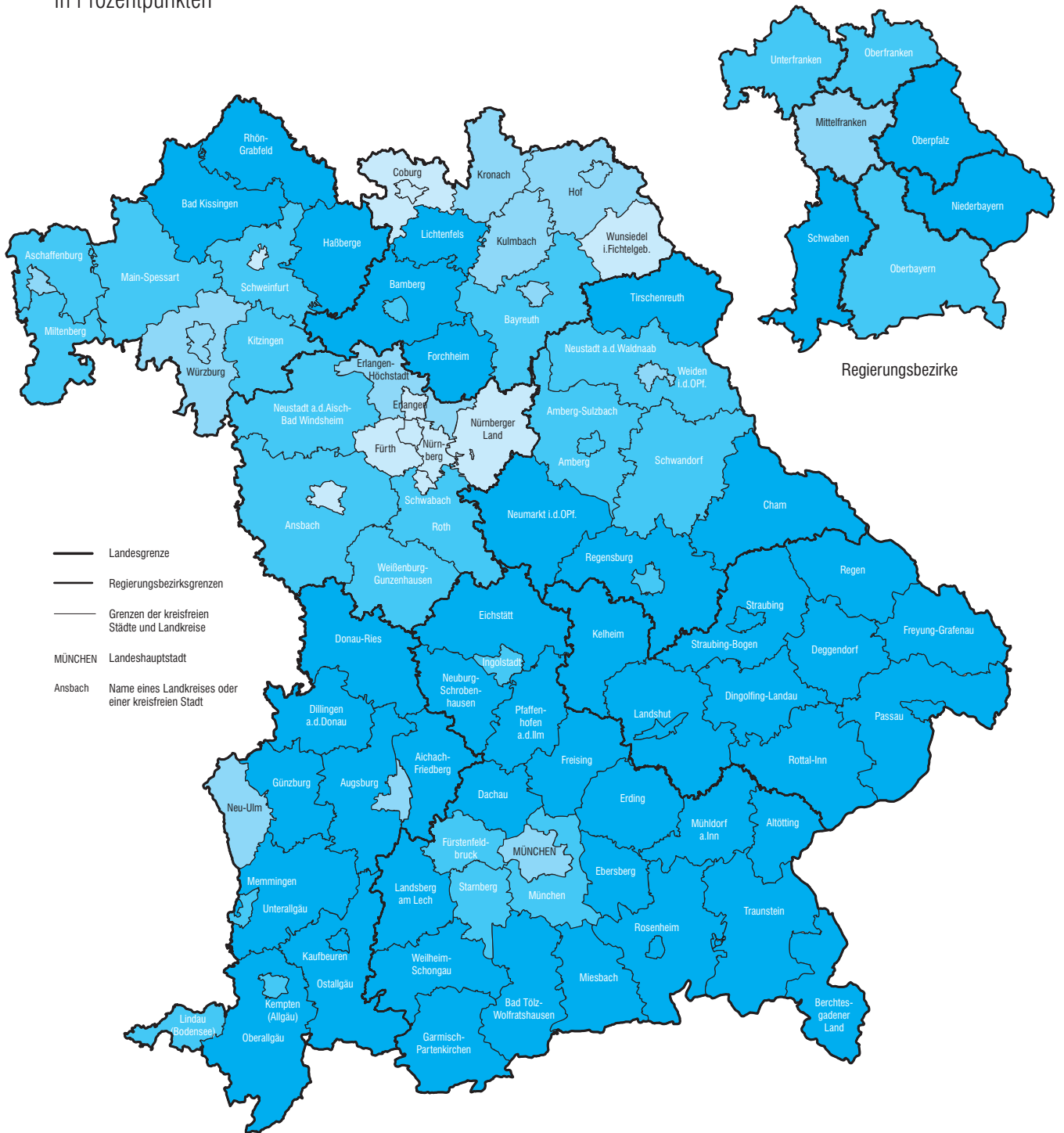
	bis unter	15,0
	15,0 bis unter	25,0
	25,0 bis unter	35,0
	35,0 oder mehr	

**Häufigkeit**

19
28
27
22

Minimum: Krfr. St Fürth 0,6 %-P.  
 Maximum: Lkr Straubing-Bogen 44,8 %-P.  
 Bayern: 23,7 %-P.

# 16. Differenz zwischen CSU- und SPD- Zweitstimmenanteil bei der Bundestagswahl 2002 in den kreisfreien Städten und Landkreisen Bayerns in Prozentpunkten



- Landesgrenze
- Regierungsbezirksgrenzen
- Grenzen der kreisfreien Städte und Landkreise
- MÜNCHEN Landeshauptstadt
- Ansbach Name eines Landkreises oder einer kreisfreien Stadt

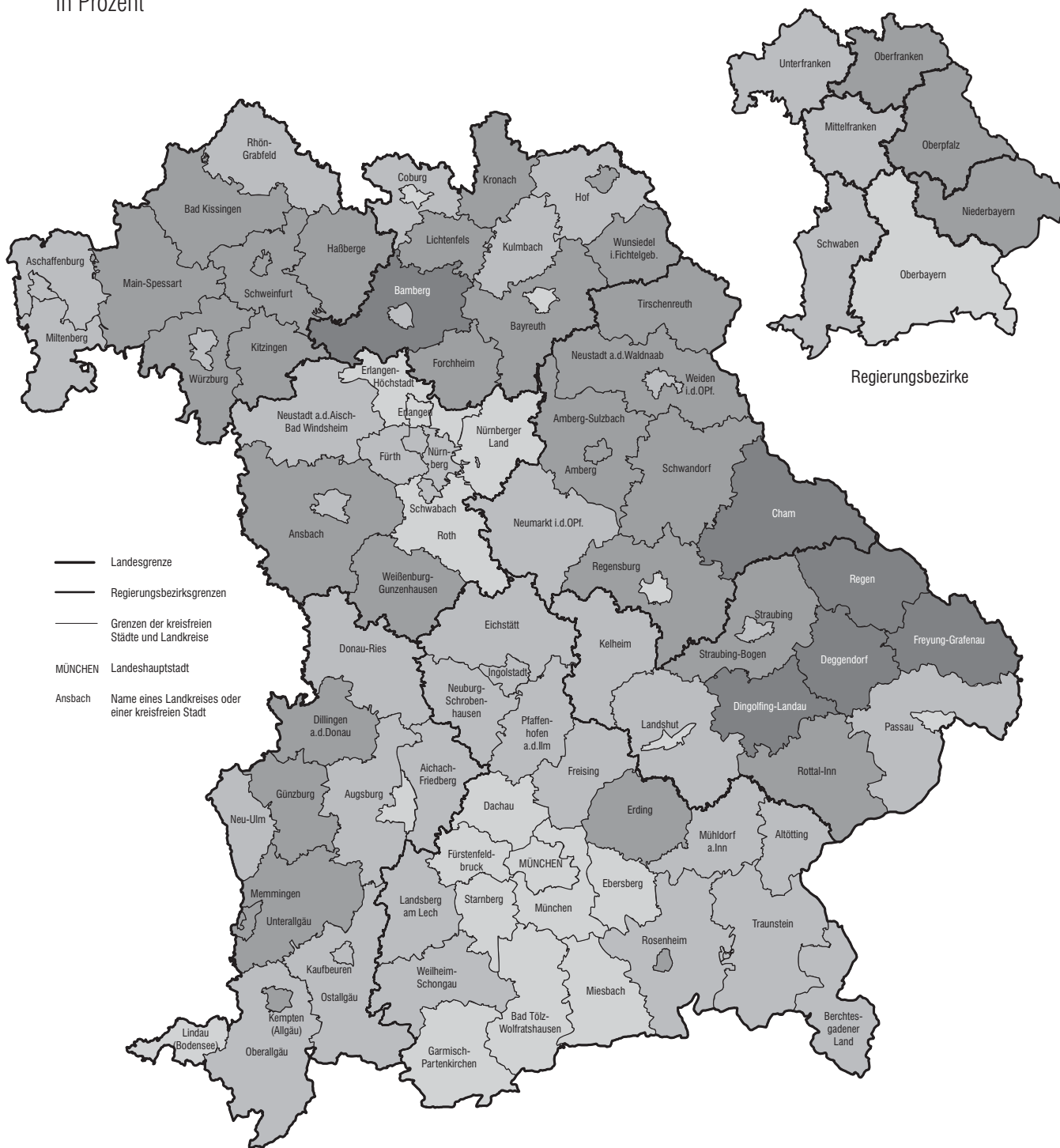
### CSU-Vorsprung in Prozentpunkten

	bis unter	15,0
	15,0 bis unter	25,0
	25,0 bis unter	35,0
	35,0 oder mehr	

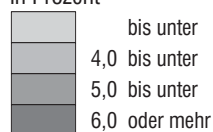
### Häufigkeit

11	Minimum: Krfr. St Fürth	5,3 %-P.
13	Maximum: Lkr Straubing-Bogen	58,7 %-P.
23	Bayern:	32,5 %-P.
49		

# 17. Zweitstimmenanteile der nicht im Bundestag vertretenen Parteien in den kreisfreien Städten und Landkreisen Bayerns in Prozent



Zweitstimmenanteile in Prozent



Häufigkeit

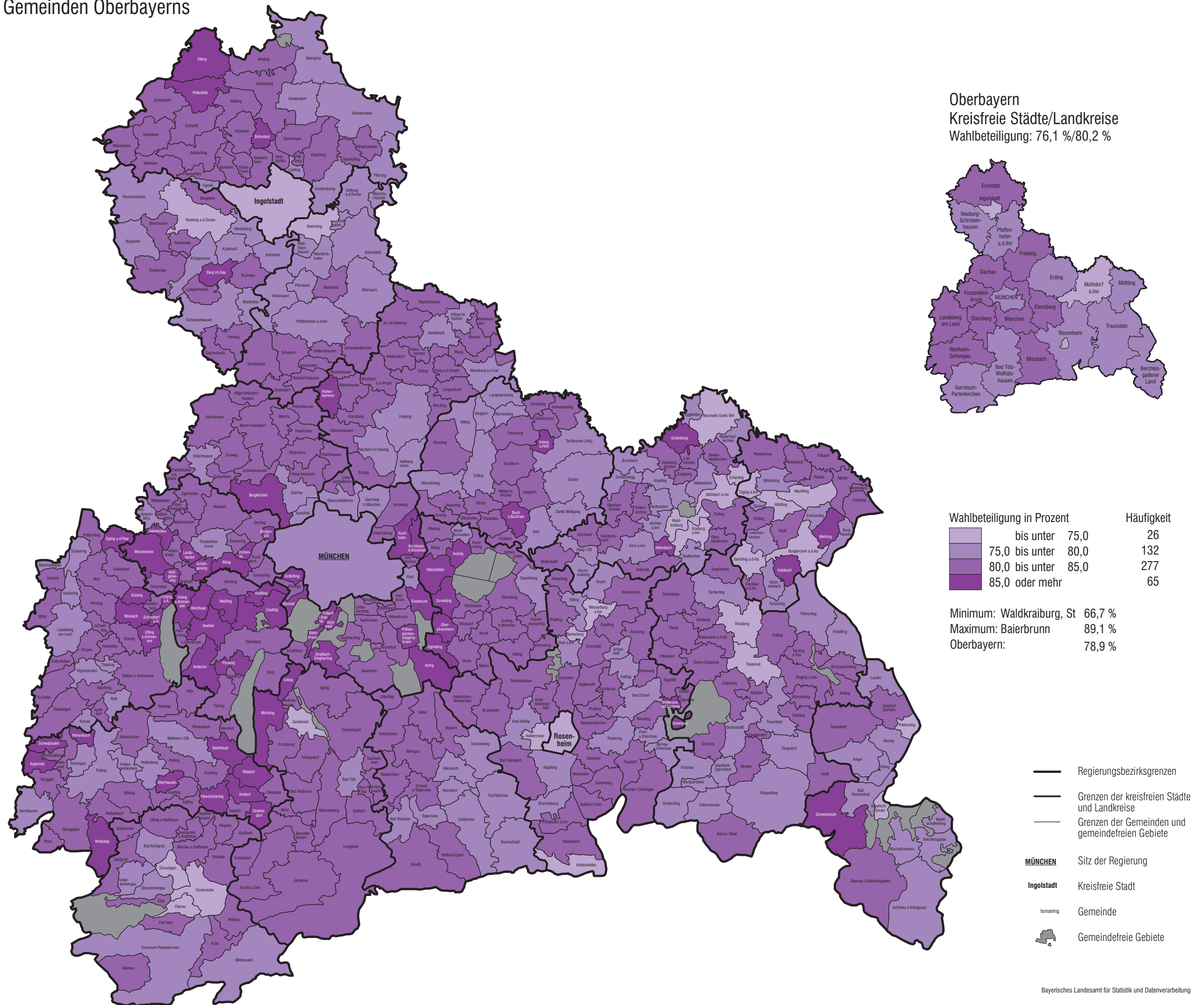
20  
40  
30  
6

Minimum: Lkr Starnberg 2,4 %

Maximum: Lkr Bamberg 6,8 %

Bayern: 4,5 %

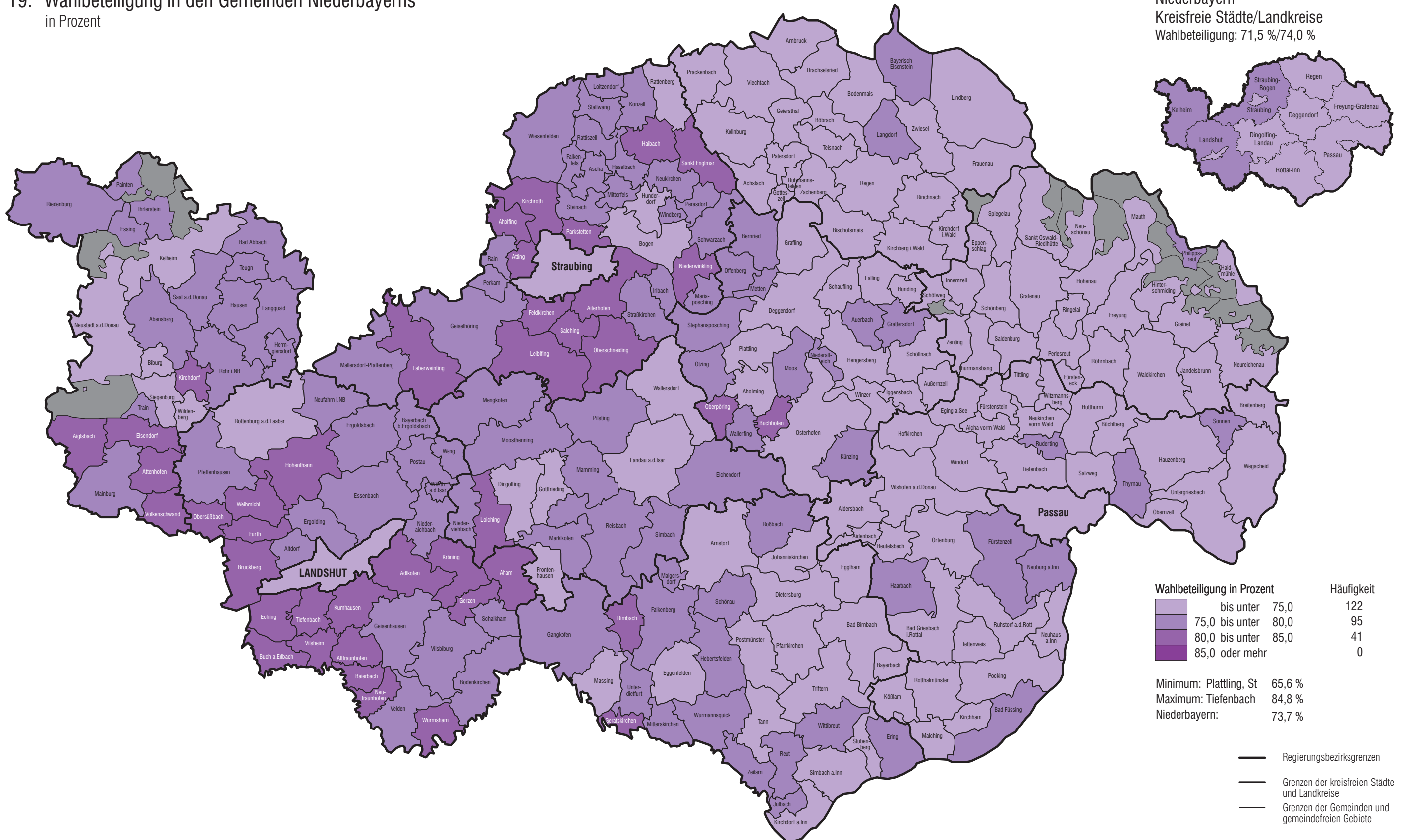
# 18. Wahlbeteiligung in den Gemeinden Oberbayerns in Prozent





# 19. Wahlbeteiligung in den Gemeinden Niederbayerns in Prozent

Niederbayern  
Kreisfreie Städte/Landkreise  
Wahlbeteiligung: 71,5 %/74,0 %

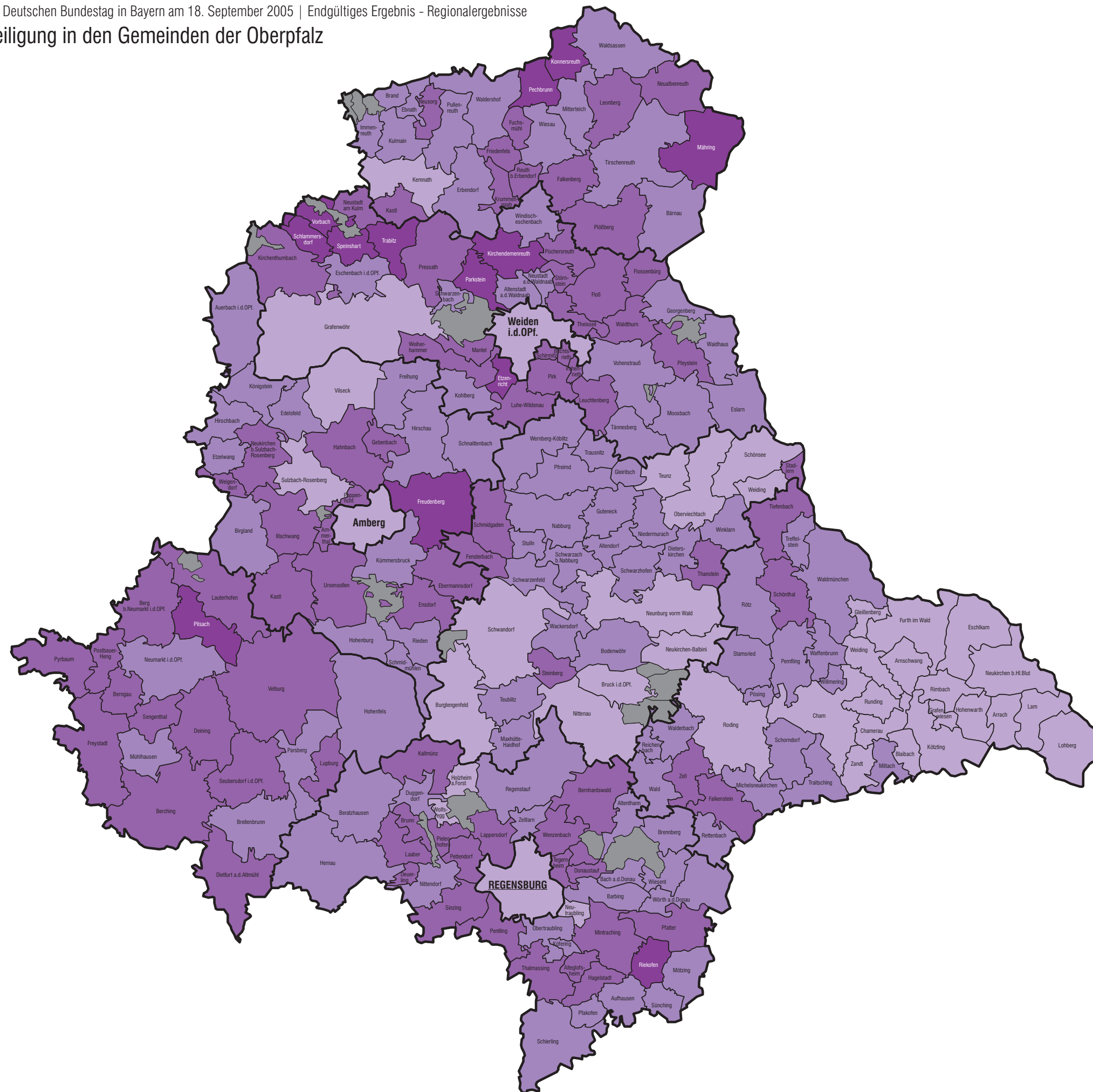


Wahlbeteiligung in Prozent		Häufigkeit
bis unter 75,0	75,0	122
75,0 bis unter 80,0	80,0	95
80,0 bis unter 85,0	85,0	41
85,0 oder mehr		0

Minimum: Plattling, St 65,6 %  
Maximum: Tiefenbach 84,8 %  
Niederbayern: 73,7 %

- Regierungsbezirksgrenzen
- Grenzen der kreisfreien Städte und Landkreise
- Grenzen der Gemeinden und gemeindefreien Gebiete
- LANDSHUT** Sitz der Regierung
- Straubing** Kreisfreie Stadt
- Ortenburg Gemeinde
- Gemeindefreie Gebiete

## 20. Wahlbeteiligung in den Gemeinden der Oberpfalz in Prozent



Oberpfalz  
Kreisfreie Städte/Landkreise  
Wahlbeteiligung: 72,4 %/77,7 %



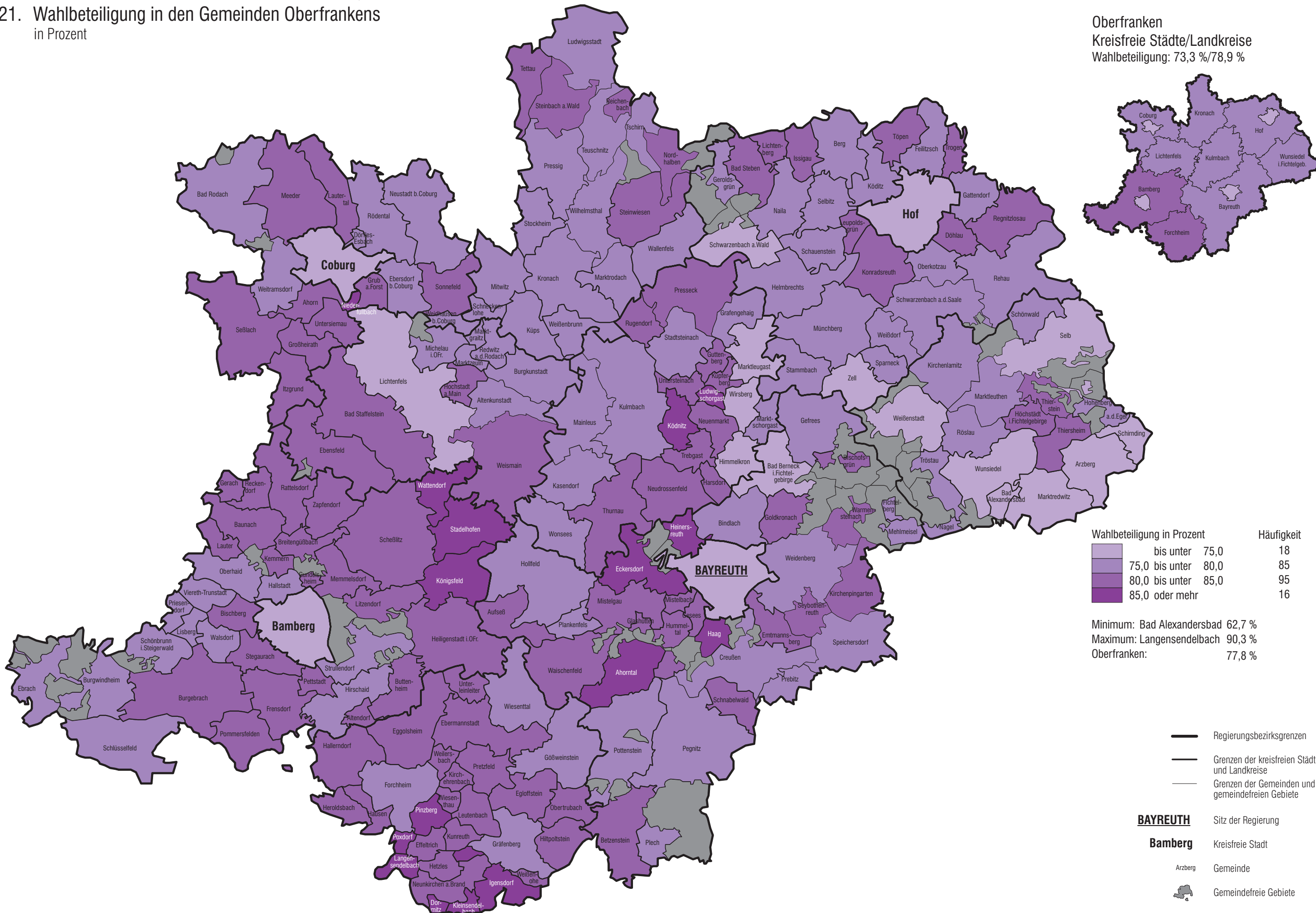
Wahlbeteiligung in Prozent	Häufigkeit
bis unter 75,0	39
75,0 bis unter 80,0	95
80,0 bis unter 85,0	79
85,0 oder mehr	13

Minimum: Hohenwarth 64,3 %  
Maximum: Vorbach 88,3 %  
Oberpfalz: 76,6 %

- Regierungsbezirksgrenzen
- Grenzen der kreisfreien Städte und Landkreise
- Grenzen der Gemeinden und gemeindefreien Gebiete
- REGENSBURG** Sitz der Regierung
- Weiden i.d.OPf.** Kreisfreie Stadt
- Rimbach Gemeinde
- Gemeindefreie Gebiete

## 21. Wahlbeteiligung in den Gemeinden Oberfrankens in Prozent

Oberfranken  
Kreisfreie Städte/Landkreise  
Wahlbeteiligung: 73,3 %/78,9 %



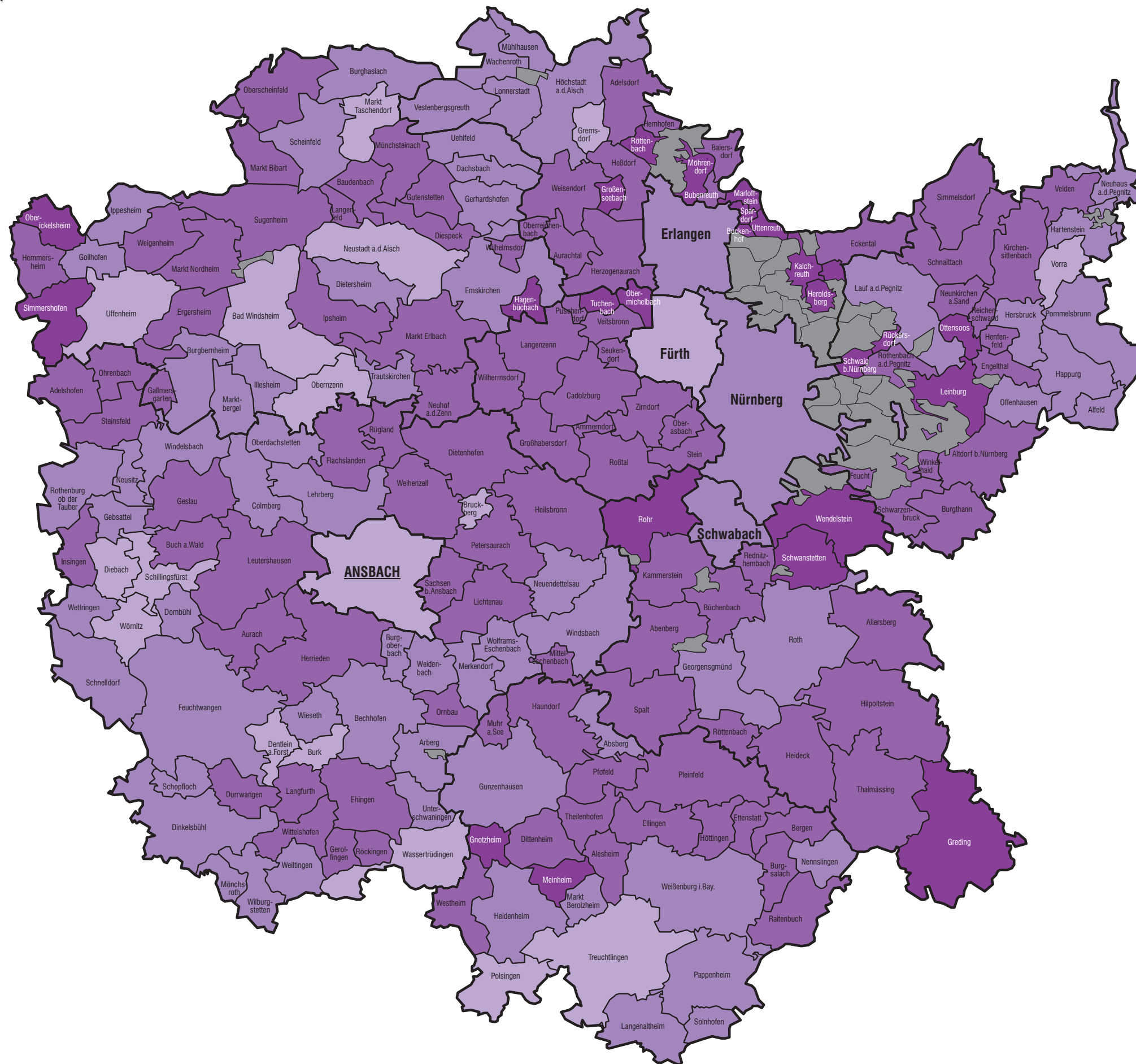
Wahlbeteiligung in Prozent		Häufigkeit
bis unter 75,0	18	
75,0 bis unter 80,0	85	
80,0 bis unter 85,0	95	
85,0 oder mehr	16	

Minimum: Bad Alexandersbad 62,7 %  
Maximum: Langensendelbach 90,3 %  
Oberfranken: 77,8 %

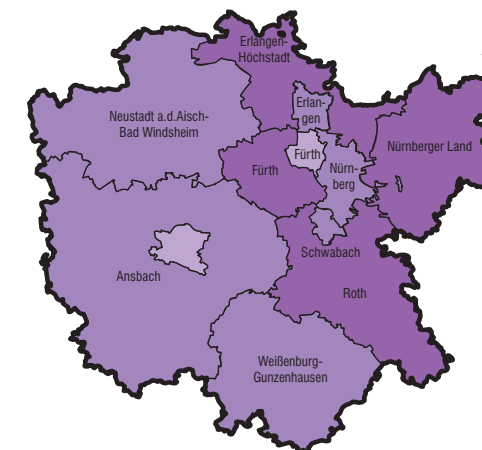
- Regierungsbezirksgrenzen
- Grenzen der kreisfreien Städte und Landkreise
- Grenzen der Gemeinden und gemeindefreien Gebiete
- BAYREUTH** Sitz der Regierung
- Bamberg** Kreisfreie Stadt
- Arzberg Gemeinde
- Gemeindefreie Gebiete



## 22. Wahlbeteiligung in den Gemeinden Mittelfrankens in Prozent



Mittelfranken  
Kreisfreie Städte/Landkreise  
Wahlbeteiligung: 75,4 %/ 80,4 %



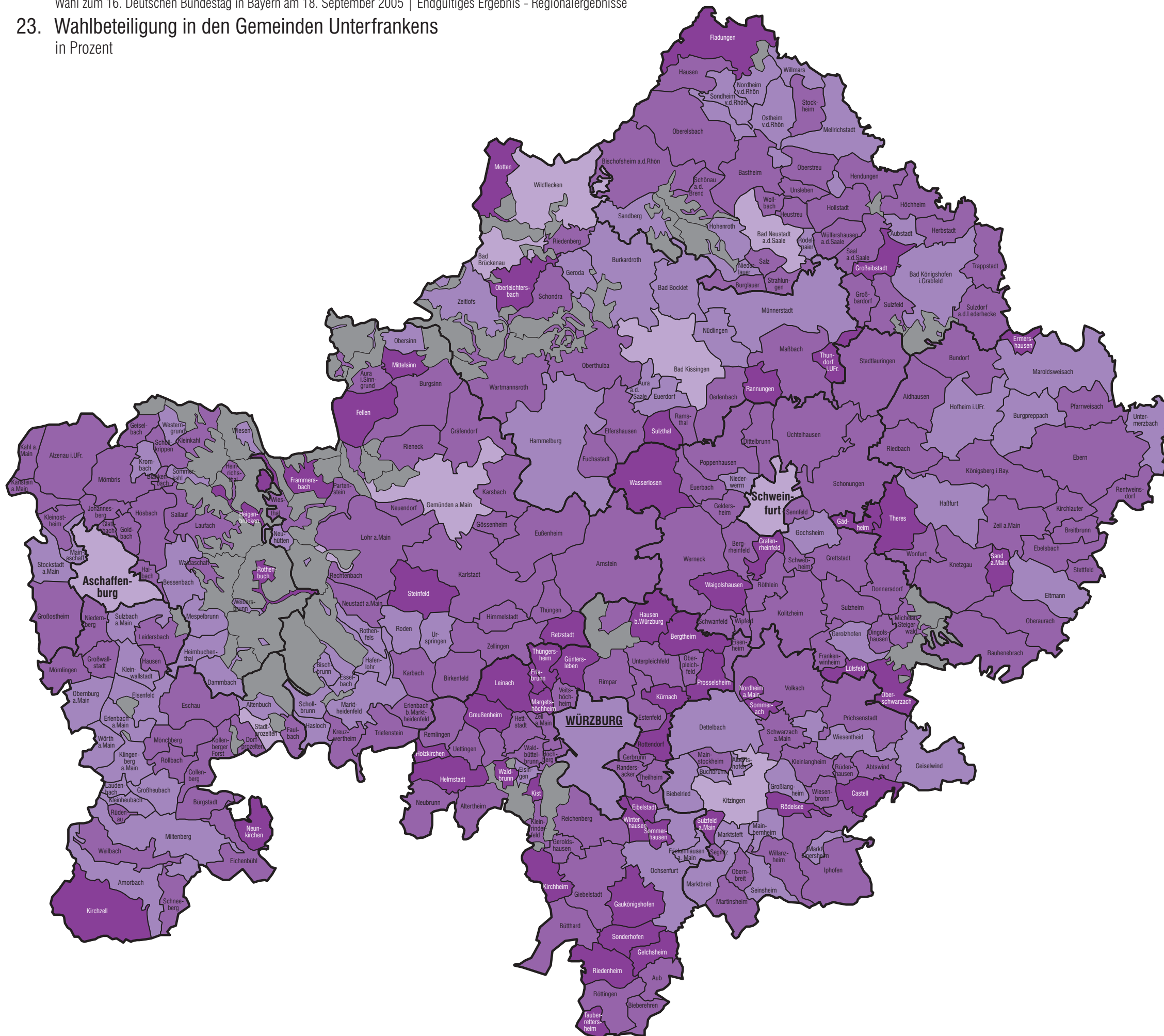
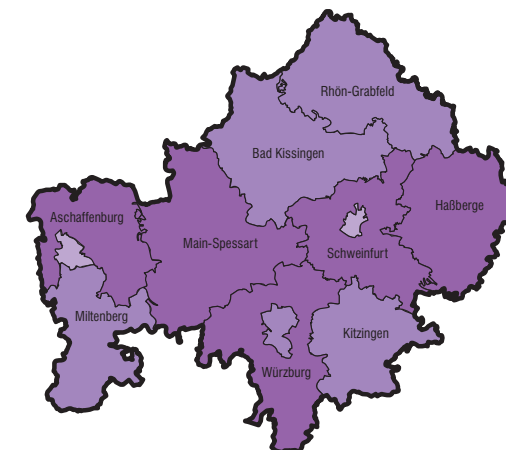
Wahlbeteiligung in Prozent	Häufigkeit
bis unter 75,0	18
75,0 bis unter 80,0	66
80,0 bis unter 85,0	102
85,0 oder mehr	24

Minimum: Bruckberg 56,2 %  
Maximum: Marloffstein 89,2 %  
Mittelfranken: 78,2 %

- Regierungsbezirksgrenzen
- Grenzen der kreisfreien Städte und Landkreise
- Grenzen der Gemeinden und gemeindefreien Gebiete
- ANSBACH** Sitz der Regierung
- Schwabach** Kreisfreie Stadt
- Greding Gemeinde
- Gemeindefreie Gebiete

### 23. Wahlbeteiligung in den Gemeinden Unterfrankens in Prozent

Unterfranken  
Kreisfreie Städte/Landkreise  
Wahlbeteiligung: 74,3 %/80,8 %

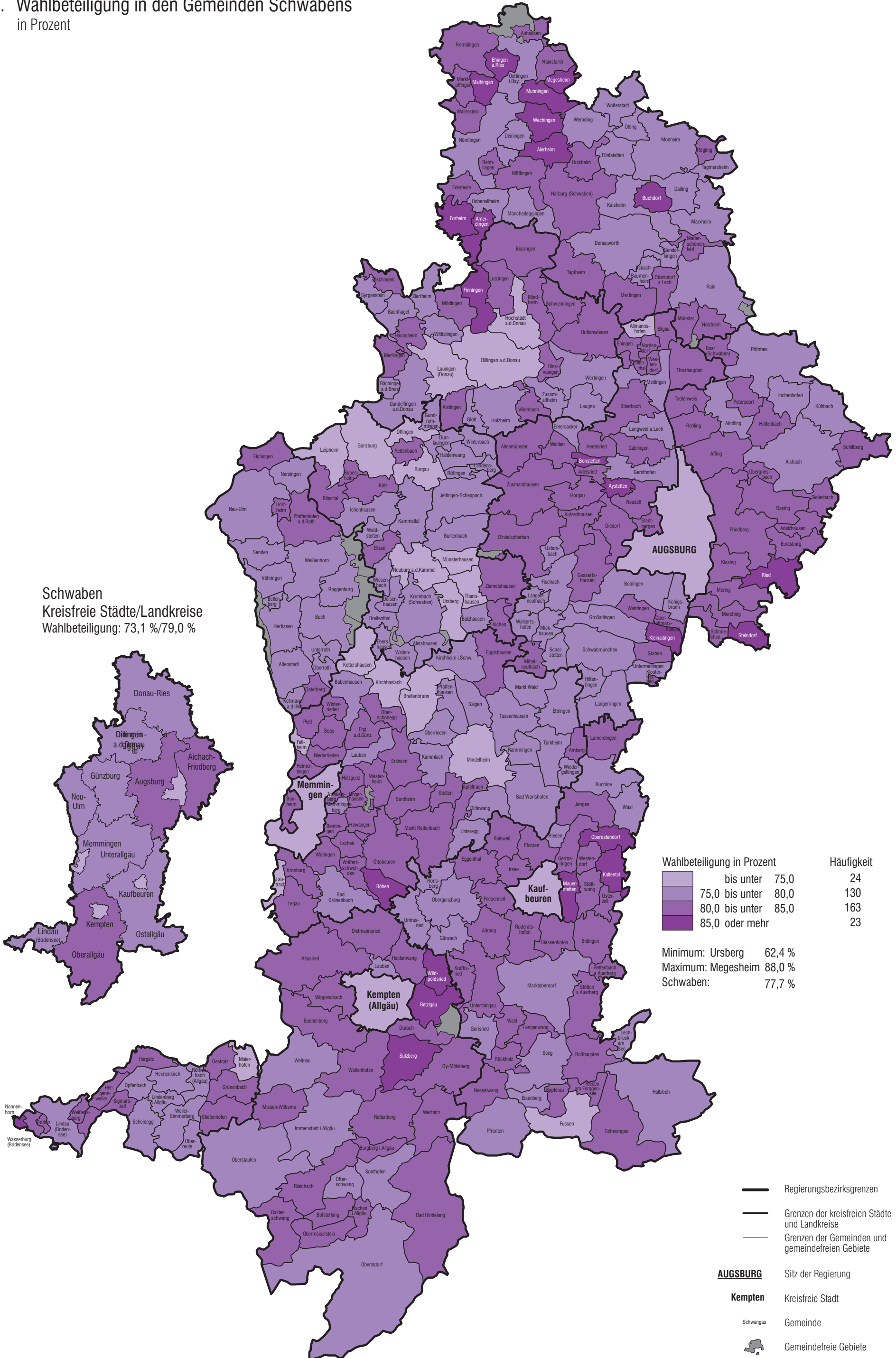


Wahlbeteiligung in Prozent		Häufigkeit
	bis unter 75,0	10
	75,0 bis unter 80,0	80
	80,0 bis unter 85,0	164
	85,0 oder mehr	54

Minimum: Bad Brückenau, St 68,0 %  
Maximum: Rannungen 89,5 %  
Unterfranken: 79,6 %

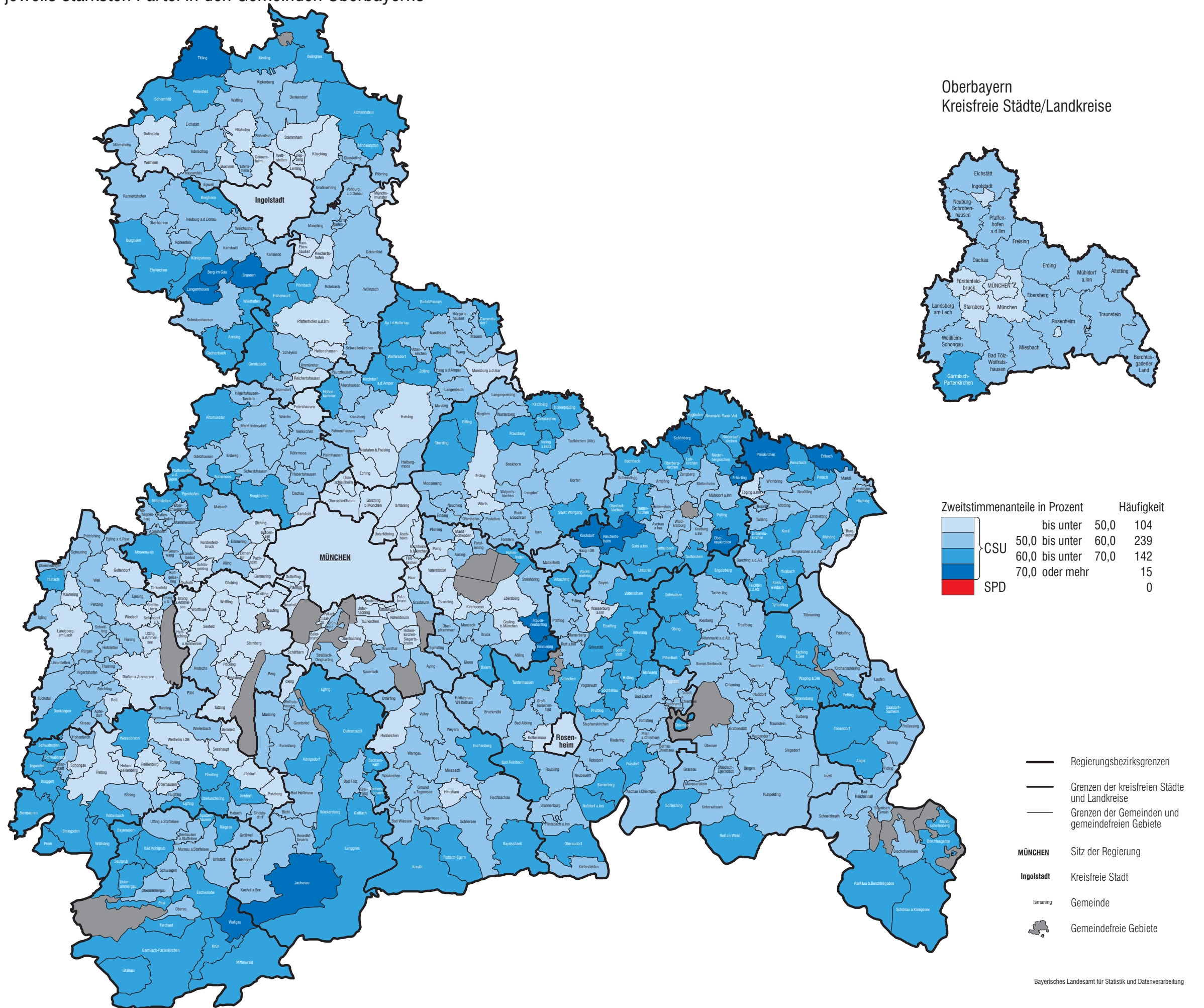
- Regierungsbezirksgrenzen
- Grenzen der kreisfreien Städte und Landkreise
- Grenzen der Gemeinden und gemeindefreien Gebiete
- WÜRZBURG** Sitz der Regierung
- Schweinfurt** Kreisfreie Stadt
- Sulzheim Gemeinde
- Gemeindefreie Gebiete

## 24. Wahlbeteiligung in den Gemeinden Schwabens in Prozent



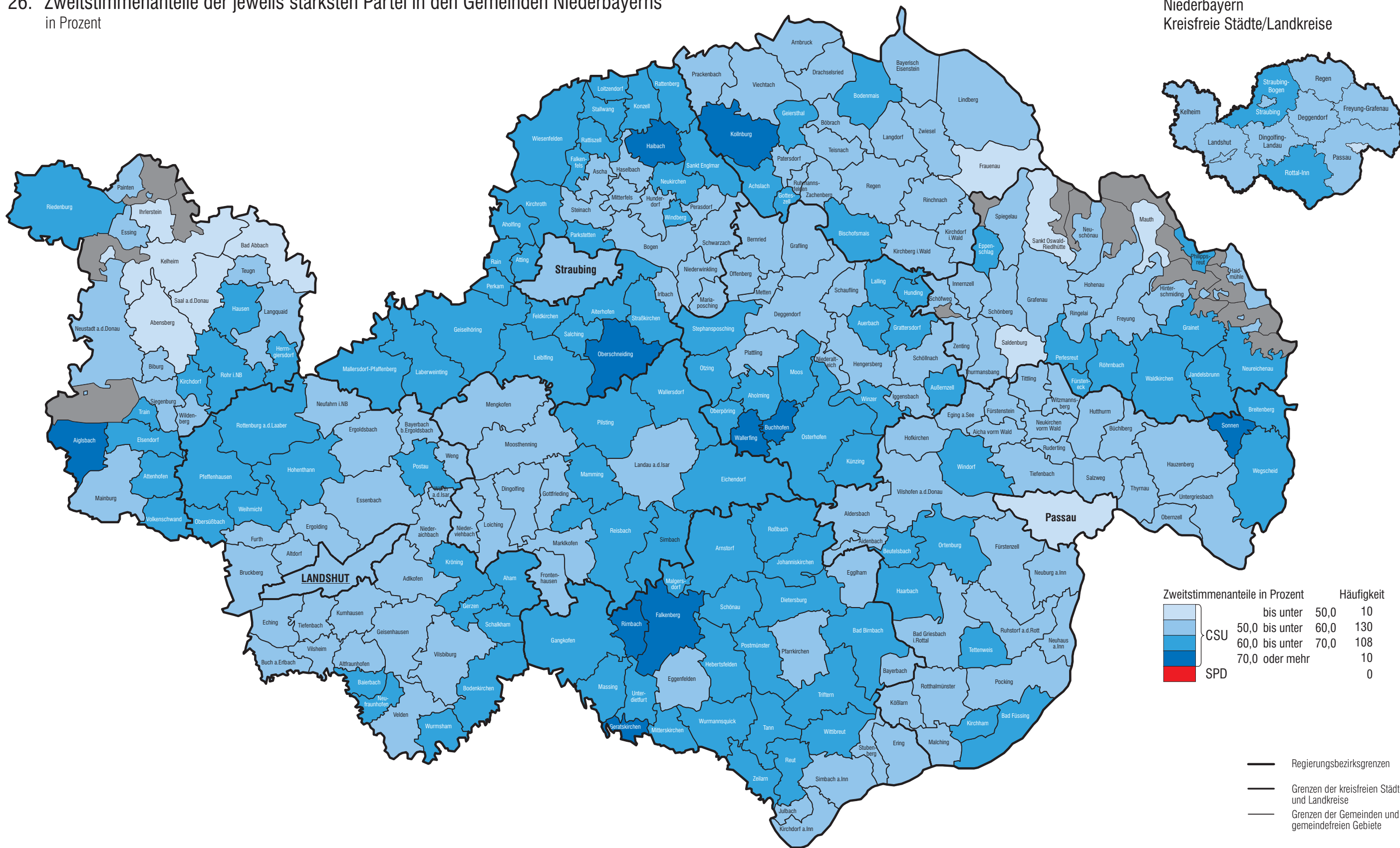


25. Zweitstimmenanteile der jeweils stärksten Partei in den Gemeinden Oberbayerns in Prozent



26. Zweitstimmenanteile der jeweils stärksten Partei in den Gemeinden Niederbayerns in Prozent

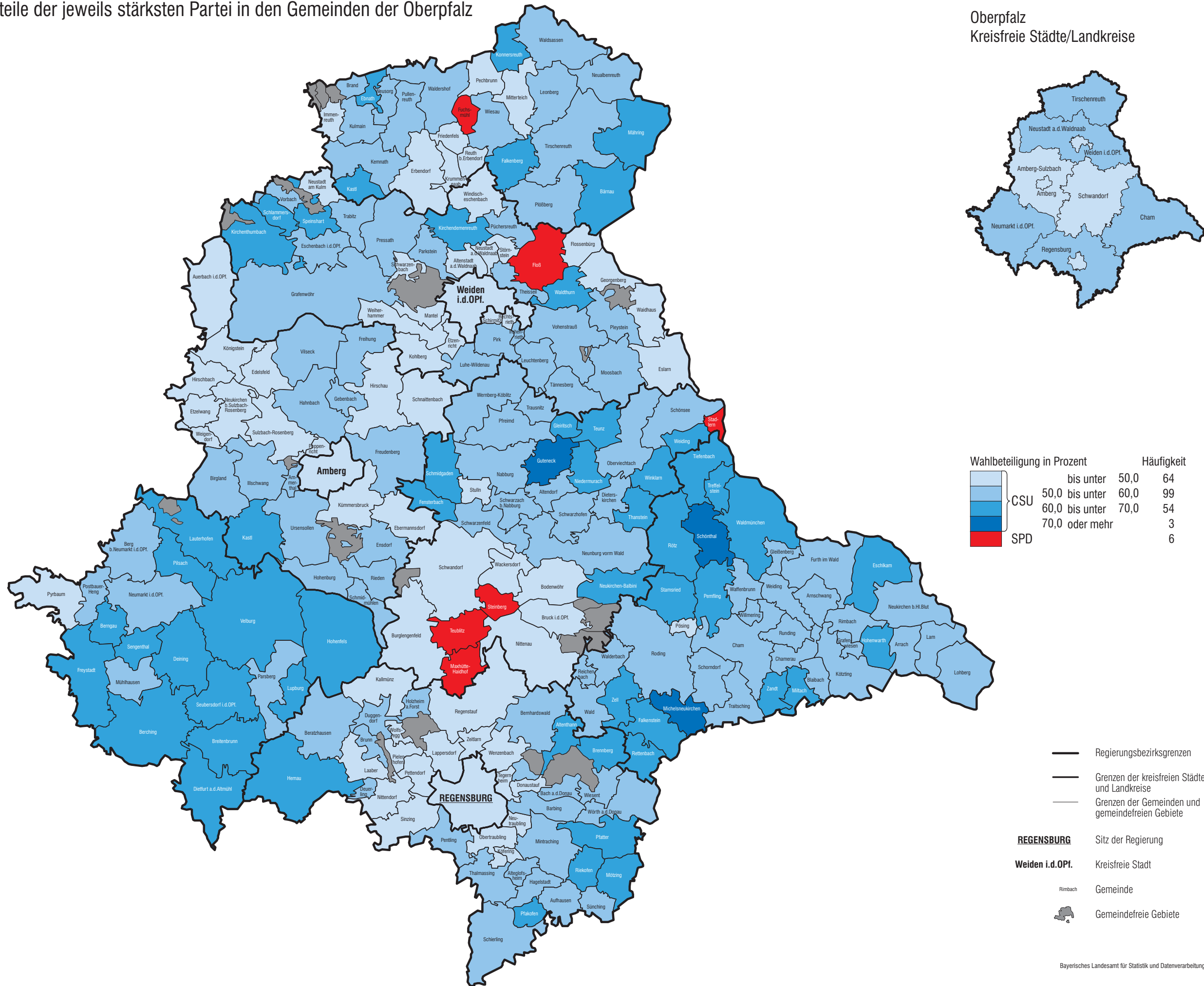
Niederbayern  
Kreisfreie Städte/Landkreise



Zweitstimmenanteile in Prozent		Häufigkeit
CSU	bis unter 50,0	10
	50,0 bis unter 60,0	130
	60,0 bis unter 70,0	108
	70,0 oder mehr	10
SPD		0

- Regierungsbezirksgrenzen
- Grenzen der kreisfreien Städte und Landkreise
- Grenzen der Gemeinden und gemeindefreien Gebiete
- LANDSHUT** Sitz der Regierung
- Straubing** Kreisfreie Stadt
- Ortenburg Gemeinde
- Gemeindefreie Gebiete

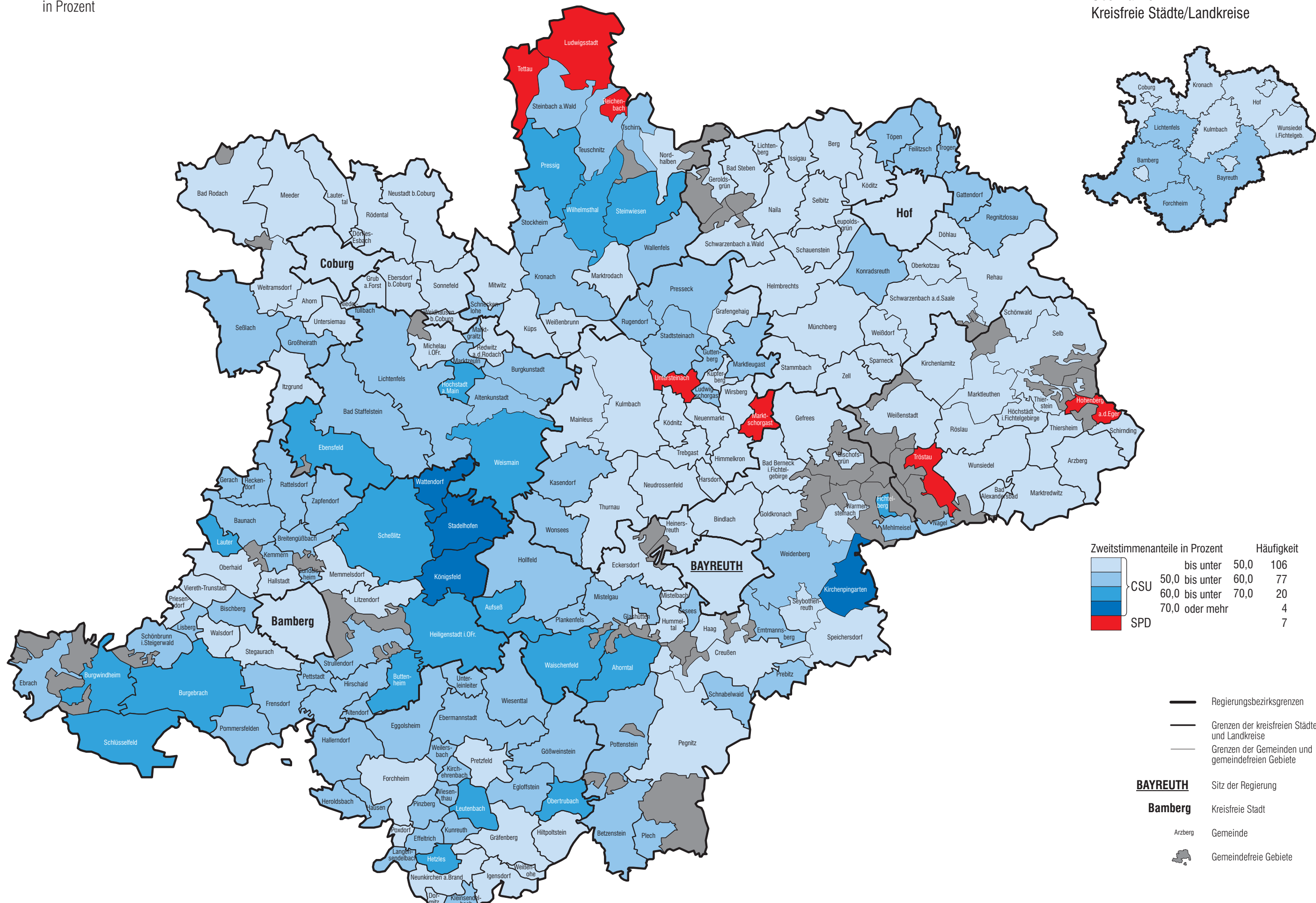
## 27. Zweitstimmenanteile der jeweils stärksten Partei in den Gemeinden der Oberpfalz in Prozent





28. Zweitstimmenanteile der jeweils stärksten Partei in den Gemeinden Oberfrankens in Prozent

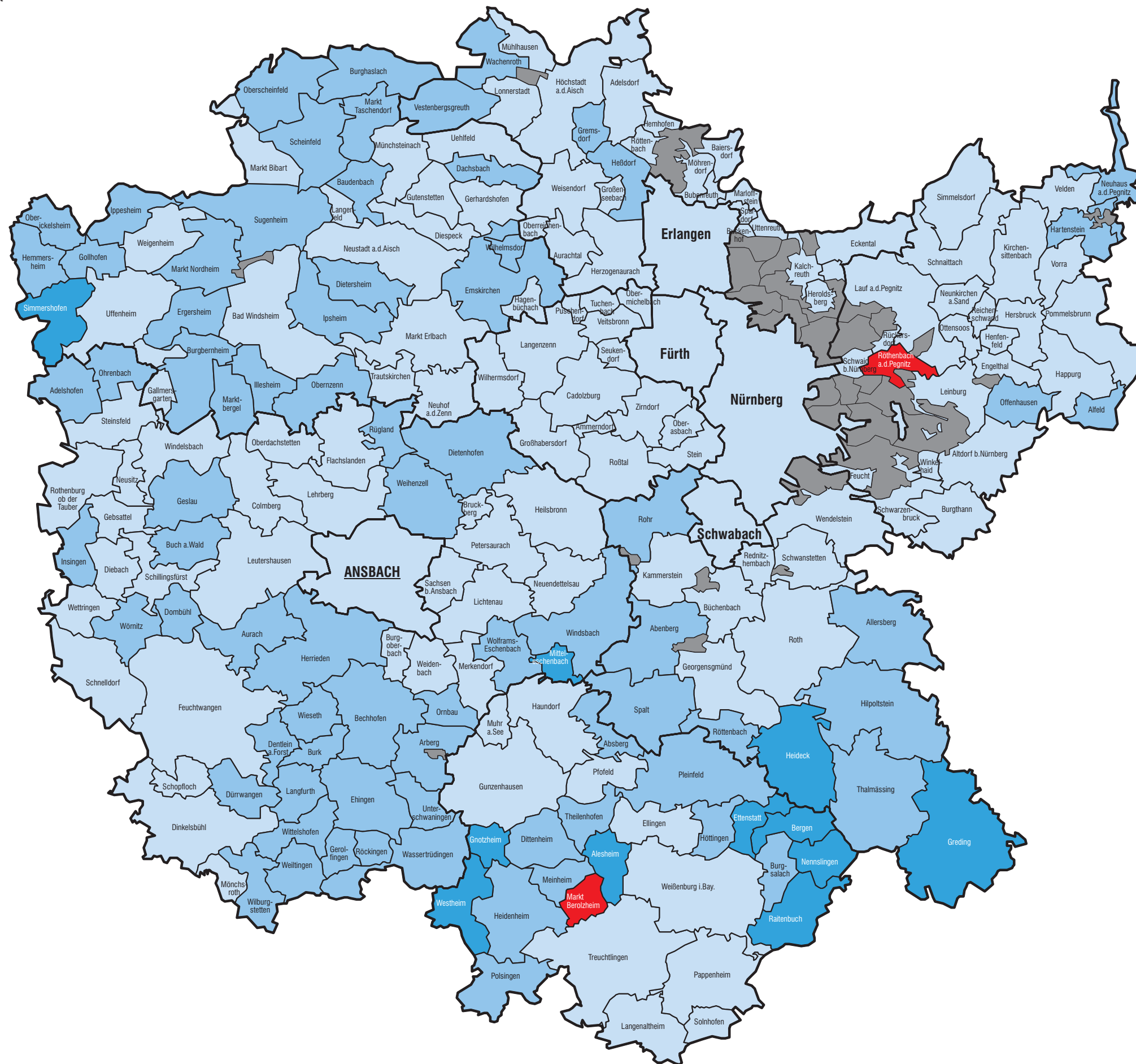
Oberfranken  
Kreisfreie Städte/Landkreise



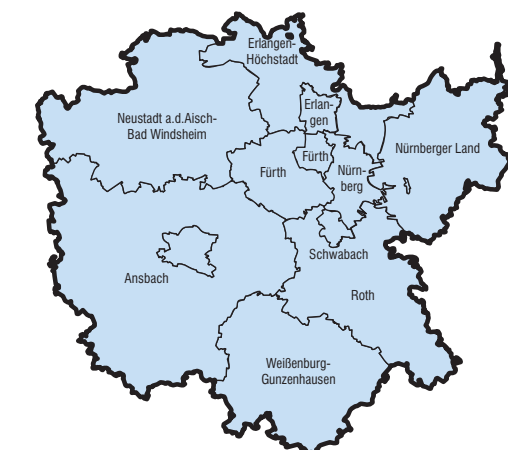
Zweitstimmenanteile in Prozent		Häufigkeit
CSU	bis unter 50,0	106
CSU	50,0 bis unter 60,0	77
CSU	60,0 bis unter 70,0	20
CSU	70,0 oder mehr	4
SPD		7

- Regierungsbezirksgrenzen
- Grenzen der kreisfreien Städte und Landkreise
- Grenzen der Gemeinden und gemeindefreien Gebiete
- BAYREUTH** Sitz der Regierung
- Bamberg** Kreisfreie Stadt
- Arzberg Gemeinde
- Gemeindefreie Gebiete

## 29. Zweitstimmenanteile der jeweils stärksten Partei in den Gemeinden Mittelfrankens in Prozent



Mittelfranken  
Kreisfreie Städte/Landkreise

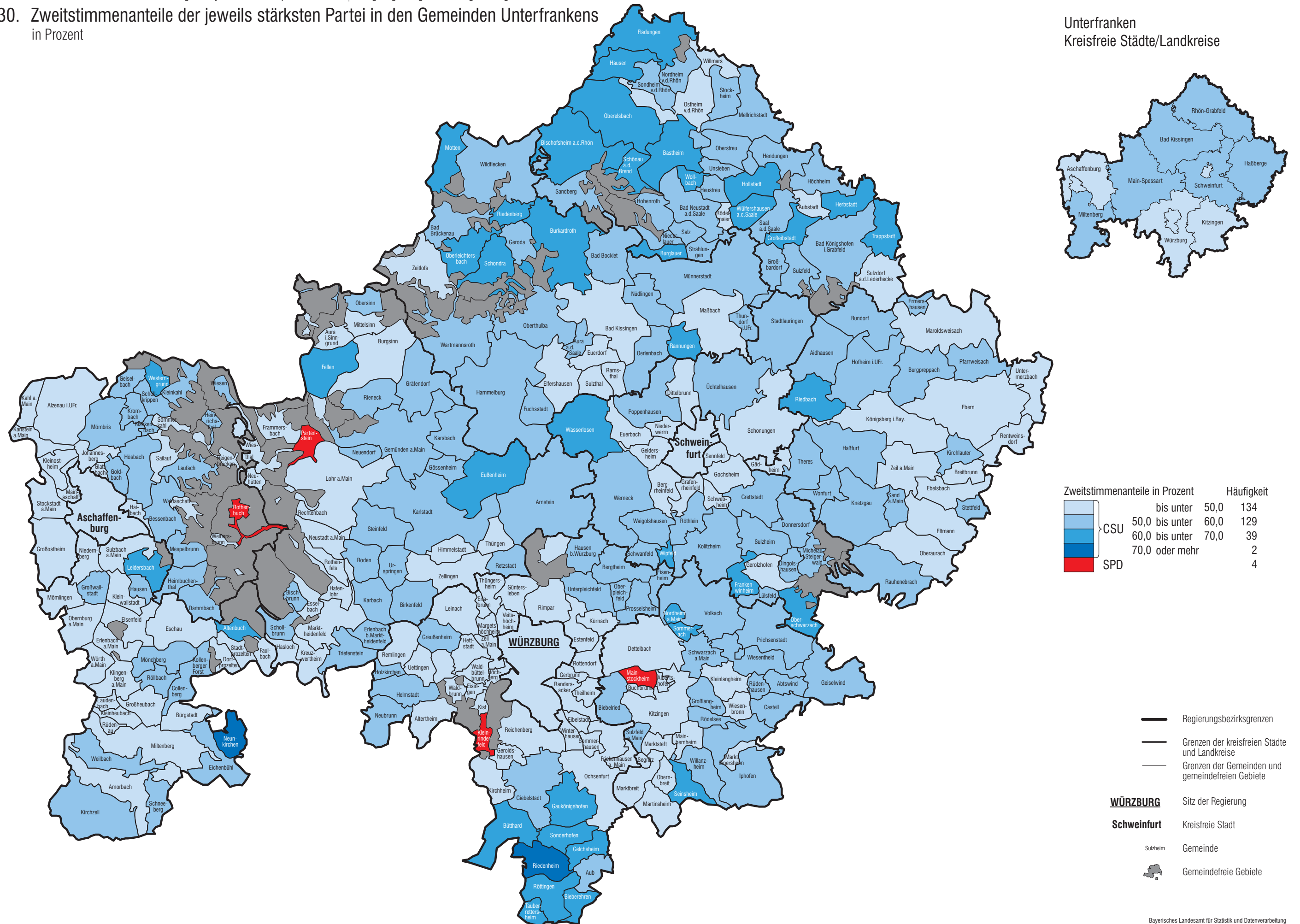


Zweitstimmenanteile in Prozent		Häufigkeit
CSU	bis unter 50,0	122
	50,0 bis unter 60,0	75
	60,0 bis unter 70,0	11
	70,0 oder mehr	0
SPD		2

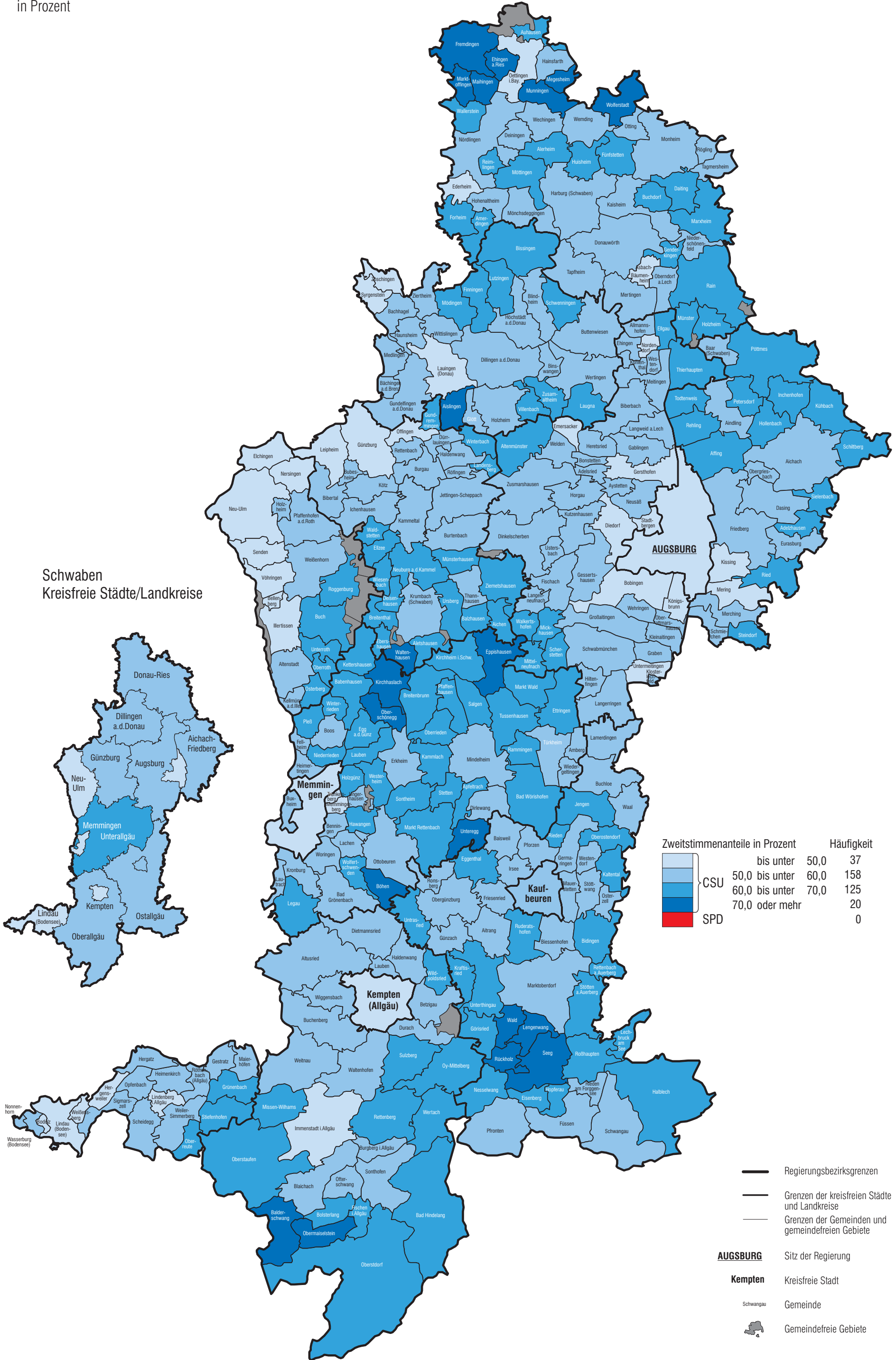
- Regierungsbezirksgrenzen
- Grenzen der kreisfreien Städte und Landkreise
- Grenzen der Gemeinden und gemeindefreien Gebiete
- ANSBACH** Sitz der Regierung
- Schwabach** Kreisfreie Stadt
- Greding Gemeinde
- Gemeindefreie Gebiete



### 30. Zweitstimmenanteile der jeweils stärksten Partei in den Gemeinden Unterfrankens in Prozent



### 31. Zweitstimmenanteile der jeweils stärksten Partei in den Gemeinden Schwabens in Prozent



- Regierungsbezirksgrenzen
- Grenzen der kreisfreien Städte und Landkreise
- Grenzen der Gemeinden und gemeindefreien Gebiete
- AUGSBURG** Sitz der Regierung
- Kempten** Kreisfreie Stadt
- Schwangau Gemeinde
- Gemeindefreie Gebiete

## Veröffentlichungen zur Wahl zum 16. Deutschen Bundestag in Bayern 2005

---

Bestellnummer	Titel	Erscheinungstermin
B71003	<b>Vergleichszahlen, Abgeordnete</b>	Mai 2005
B71A03	<b>Die Bundestagswahl von A bis Z</b>	August 2005
B71103	<b>Terminkalender</b>	August 2005
B71113	<b>Wahlleiter</b>	August 2005
B71203	<b>Wahlvorschläge, Bewerber</b>	September 2005
B71303	<b>Vorläufiges Ergebnis</b>	Montag nach dem Wahltag
B71413	<b>Endgültiges Ergebnis</b>	Oktober 2005
B71433	<b>Bundestagswahlen in Bayern 1949 bis 2005</b>	November 2005
B71503	<b>Repräsentative Wahlstatistik</b>	Dezember 2005
B71423	<b>Endgültiges Ergebnis</b> Regionalergebnisse	Dezember 2005
B71443	<b>Endgültiges Ergebnis</b> Text - Tabellen - Schaubilder	ca. Mai 2006

### Landtags-, Bundestags- und Europawahlen in Bayern seit 1946

---

Bestellnummer	Titel
B70012	Je Regionaleinheit (G, K, R, Bayern)
B7001A	Für alle 2056 Gemeinden sowie, aufsummiert, für Landkreise, Regierungsbezirke und Bayern

#### Bestellungen

---

Sämtliche Veröffentlichungen können bei der Verkaufsstelle des Bayerischen Landesamts für Statistik und Datenverarbeitung, Neuhauser Str. 8, 80331 München bezogen werden.  
E-Mail: [vertrieb@statistik.bayern.de](mailto:vertrieb@statistik.bayern.de)  
Fax: 089 2119-457

#### Internet

---

Unter <http://www.wahlen.bayern.de> finden Sie umfangreiche Informationen zu Wahlen in Bayern.